KONRAD-ZUSE-STADT
HOYERSWERDA

Statistische Jahreszahlen der Stadt Hoyerswerda

1990 bis 2011

Stadtverwaltung Hoyerswerda
Büro des Oberbürgermeisters
www.hoyerswerda.de

Statistische Jahreszahlen 1990 bis 2011

Herausgeber:	Stadtverwaltung Hoyerswerda Stabsstelle Büro des Oberbürgermeisters Stadtentwicklung, Statistik, Wahlen
Redaktionsschluss:	24.07.2012
Druck:	Stadtverwaltung Hoyerswerda Amt Innerer Service

Nachdruck: Für gewerbliche Zwecke ist es nicht gestattet, diese Veröffentlichung oder Teile daraus zu vervielfältigen. Für nicht gewerbliche Zwecke ist die Vervielfältigung (komplett oder auszugsweise) mit Angabe der Quelle gestattet.

Anschrift: Stadtverwaltung Hoyerswerda
S.-G.-Frentzel-Straße 1
02977 Hoyerswerda

Telefon: 03571/456-150 und 456-142
Telefax: 03571/456-905

E-Mail: verwaltung@hoyerswerda-stadt.de

Allgemeine Vorbemerkungen

Das vorliegende Statistische Jahrbuch enthält zusammengefasste statistische Daten über die Stadt Hoyerswerda.
Mit Unterstützung des Statistischen Landesamtes des Freistaates Sachsen und anderer öffentlicher Einrichtungen wurden verschiedenste Zahlen und Informationen gesammelt und entsprechend aufbereitet.

Ein Statistisches Jahrbuch kann verständlicherweise nur eine Auswahl der vielfältigen in Zahlen und Grafiken darstellbaren Informationen über die Stadt Hoyerswerda und ihre Entwicklung in den letzten Jahren beinhalten.
Falls nicht anders ausgewiesen, beziehen sich alle Angaben auf die Stadt Hoyerswerda zum jeweiligen Gebietsstand. Bei der Betrachtung von Zeitreihen sind demzufolge die Entwicklungen der Eingliederungen in die Stadt Hoyerswerda zu beachten.

Darüber hinaus sind bei der Stadtverwaltung Hoyerswerda auch weitere Informationen über die Stadt erhältlich, die sich mit kleinräumigen Daten unterhalb der Stadtgrenze befassen und aus dem Einwohnermelderegister stammen.

Kapitelübersicht

		Seite
1	Geografische und meteorologische Angaben	3
2	Bevölkerung	7
3	Wirtschaft und Arbeitsmarkt	33
4	Bautätigkeit und Wohnen	63
5	Soziales und Gesundheit	71
6	Bildung, Kultur und Sport	87
7	Tourismus	95
8	Verkehrswesen und Öffentliche Ordnung	101
9	Kommunale Finanzen	107
10	Bevölkerungsprognose	115
11	Städtevergleich	126

Zeichenerklärung

-	Nichts vorhanden (genau Null)
0	Weniger als die Hälfte von 1 in der letzten besetzten Stelle, jedoch mehr als nichts
...	Angabe fällt später an
/	Zahlenwert nicht sicher genug
.	Zahlenwert unbekannt oder geheim zu halten
x	Tabellenfach gesperrt, weil Aussage nicht sinnvoll
( )	Aussagewert ist eingeschränkt
davon	Summe der Einzelpositionen ergibt Gesamtsumme (Aufgliederung)
darunter	nur ausgewählte Einzelpositionen (Ausgliederung)
p	vorläufige Zahl
r	berichtigte Zahl
s	geschätzte Zahl

1 Geografische und meteorologische Angaben

Tab.-Nr.		Seite
101	Geografische Angaben	4
102	Chronologie der Eingemeindungen	4
103	Bodenflächen nach Art der tatsächlichen Nutzung	5
104	Bodenfläche der Stadt Hoyerswerda zum jeweiligen Gebietsstand 1990 bis 2011	5
105	Straßen des überörtlichen Verkehrs	5
106	Witterungsverhältnisse	6
107	Ausgewählte Gewässer	6

Vorbemerkungen

Art der tatsächlichen Nutzung

Art der örtlich vorhandenen Bodennutzung entsprechend dem "Verzeichnis der flächenbezogenen Nutzungsarten im Liegenschaftskataster und ihrer Begriffsbestimmungen" der Arbeitsgemeinschaft der Vermessungsverwaltungen der Länder der Bundesrepublik Deutschland.

Gebäude- und Freiflächen

Flächen mit Gebäuden und baulichen Anlagen sowie unbebaute Flächen, die Zwecken der Gebäude untergordnet sind. Zu den unbebauten Flächen zählen Vor- und Hausgärten, Spiel- und Stellplätze, Grünflächen, Hofräume, Lagerplätze usw.; es sei denn, dass sie wegen eigenständiger Verwendung nach ihrer tatsächlichen Nutzung auszuweisen sind.

Siedlungs- und Verkehrsfläche

Summe mehrerer Flächennutzungsarten, die durch eine überwiegend siedlungswirtschaftliche bzw. durch siedlungswirtschaftlichen Zwecken dienende Ergänzungsfunktion gekennzeichnet sind.

Betriebsflächen

Unbebaute Flächen, die überwiegend gewerblich, industriell oder für Zwecke der Ver- und Entsorgung genutzt werden, z.B. Halden, Lagerplätze, Deponien.

Erholungsflächen

Flächen, die dem Sport, der Erholung, der Freizeitgestaltung oder dazu dienen, Tiere oder Pflanzen zu zeigen. Hierzu gehören Parkanlagen, Sportplätze, Freibäder, Tennisplätze, botanische und zoologische Gärten, Spielplätze, Wildgehege, Kleingärten, Gärten, Grünanlagen und Campingplätze.

Verkehrsflächen

Flächen, die dem Straßen-, Schienen- oder Luftverkehr sowie Landflächen, die dem Verkehr auf den Wasserstraßen dienen.

Landwirtschaftsflächen

Flächen, die dem Ackerbau, Obstbau, Gartenbau, Weinbau oder der Wiesen- und Weidewirtschaft dienen. Hierzu gehören auch Moor- und Heideflächen sowie Brachland.

Waldflächen

Unbebaute Flächen, die mit Waldbäumen und Waldsträuchern bewachsen sind und überwiegend forstwirtschaftlich genutzt werden, einschließlich der Flächen für Gebäude mit geringem Wert (z.B. Schutzhütte) und für bauliche Anlagen, die für Waldflächen typisch sind.

Wasserflächen
Flächen, die ständig oder zeitweilig mit Wasser bedeckt sind, gleichgültig ob das Wasser in natürlichen oder künstlichen Betten abfließt oder steht, einschließlich der Flächen für Gebäude und bauliche Anlagen (z.B. Hafenanlagen, Anlegestelle). Hierzu gehören auch Böschungen und Uferbefestigungen.

Abbauland
umfasst die Flächen, die durch Abbau der Bodensubstanz genutzt werden, z. B. Kiesgrube, Braunkohle-Tagebau, Steinbruch.

Straße
Flächen, die nach allgemeiner Auffassung als "Straße" zu bezeichnen sind. Hierzu gehören auch die Trenn- und Seitenstreifen, Brücken, Gräben und Böschungen, Rad- und Gehwege, Parkstreifen und ähnliche Einrichtungen.

Weg
Flächen, die nach allgemeiner Auffassung als "Weg" zu bezeichnen sind. Flächen, die zum Befahren und/oder Begehen vorgesehen sind. Hierzu gehören auch Seitenstreifen und Gräben.

Platz
Flächen, die zum Abstellen von Fahrzeugen, Abhalten von Märkten oder Durchführung von Veranstaltungen dienen.

101 Geografische Angaben

Geografische Koordinaten	Nördliche Breite	51° 26' 30"
	Östliche Länge	14° 15'
Höhenlage	Höchster Punkt	153 m über NN
	Tiefster Punkt	115 m über NN
Größte Ausdehnung	Nord-Süd-Ausdehnung	9,0 km
	Ost-West-Ausdehnung	20,0 km

Rechte/Titel

bis 1995	Stadt Hoyerswerda
01.01.1996 bis 31.07.2008	Kreisfreie Stadt Hoyerswerda
ab 01.08.2008	Große Kreisstadt Hoyerswerda

102 Chronologie der Eingemeindungen in die Stadt Hoyerswerda und Bodenflächen

Ortsteil	Eingemeindung ab	Fläche in km²
Neida	01.07.1959	3,18
Kühnicht	31.03.1959	0,55
Bröthen/Michalken	01.07.1993	10,68
Knappenrode	01.01.1994	10,97
Zeißig	31.12.1995	9,92
Schwarzkollm	01.01.1996	31,61
Dörgenhausen	01.07.1998	5,46

103 Bodenflächen nach Art der tatsächlichen Nutzung bis 2011 (in ha)

Nutzungsart	1993	1997	2000	2004	2010	2011
	ha					
Bodenfläche insgesamt:	8.636	8.782	9.476	9.476	9.506	9.506
davon						
Gebäude- und Freifläche	789	866	942	954	968	969
darunter: Wohnen	.	.	187	209	270	272
Gewerbe, Industrie	.	.	25	51	74	76
Betriebsfläche	149	149	287	309	248	248
darunter: Abbauland	149	149	284	305	238	238
Erholungsfläche	104	111	145	160	202	205
darunter: Grünanlage	.	.	38	64	108	112
Verkehrsfläche	478	515	566	578	580	580
darunter Straße, Weg, Platz	336	371	414	421	428	428
Landwirtschaftsfläche	2.120	2.105	2.071	2.031	2.003	1.999
darunter: Ackerland	.	.	1.327	1.313	.	.
Waldfläche	4.326	4.368	4.871	4.817	4.883	4.882
Wasserfläche	233	233	247	259	311	311
Flächen anderer Nutzung	437	434	347	368	313	311
darunter: Friedhofsfläche	13	13	13	13	13	13
Siedlungs- und Verkehrsfläche	1.385	1.506	1.669	1.709	1.773	1.778

Quelle: Statistisches Landesamt des Freistaates Sachsen

104 Bodenfläche der Stadt Hoyerswerda zum jeweiligen Gebietsstand 1990 bis 2011

Stichtag	Fläche in ha	Bevölke-rung	Gebietsstand
31.12.1990	2.011,0000	64.888	ohne Ortsteile
31.12.1991	2.193,0000	62.408	ohne Ortsteile
31.12.1992	2.193,0000	61.120	ohne Ortsteile
31.12.1993	4.052,0000	61.894	mit Bröthen/M. u. Knappenrode
31.12.1995	8.092,3007	60.025	mit Br./M., Knap., Zeißig, Schwarzkollm
31.12.1996	8.193,5440	57.568	mit Br./M., Knap., Zeißig, Schwarzkollm
31.12.1997	8.235,1824	55.565	mit Br./M., Knap., Zeißig, Schwarzkollm
31.12.1998	8.781,5065	54.157	mit allen fünf Ortsteilen
31.12.1999	8.609,2077	52.249	mit allen fünf Ortsteilen
31.12.2000	9.475,6602	50.203	mit allen fünf Ortsteilen
31.12.2001	9.475,8054	47.917	mit allen fünf Ortsteilen
31.12.2002	9.475,2851	46.381	mit allen fünf Ortsteilen
31.12.2003	9.475,8033	45.011	mit allen fünf Ortsteilen
31.12.2004	9.476,4740	43.899	mit allen fünf Ortsteilen
31.12.2005	9.475,9006	42.607	mit allen fünf Ortsteilen
31.12.2006	9.476,0764	41.562	mit allen fünf Ortsteilen
31.12.2007	9.506,1402	40.294	mit allen fünf Ortsteilen
31.12.2008	9.506,3302	39.214	mit allen fünf Ortsteilen
31.12.2009	9.506,3302	38.218	mit allen fünf Ortsteilen
31.12.2010	9.506,3302	37.379	mit allen fünf Ortsteilen
31.12.2011	9.506,3302	36.687	mit allen fünf Ortsteilen

Quelle: Statistisches Landesamt des Freistaates Sachsen vom Landesvermessungsamt zugearbeitet

105 Straßen des überörtlichen Verkehrs nach ausgewählten Jahren

Straßenklassen	1996	2000	2005	2008	2010	2011
	Straßenlänge in km					
Straßen des überörtl. Verkehrs ges.	41,430	45,204	40,351	48,165	48,214	38,241
davon						
Bundesstraßen	24,200	23,774	27,740	27,784	27,743	24,437
Staatsstraßen	9,055	12,541	3,811	11,492	11,564	10,084
Kreisstraßen	8,175	8,889	8,800	8,889	8,907	3,720
außerdem:						
Gemeindestraßen	.	.	184,490	186,600	183,000	194,673

Quelle: Tiefbauamt

106 Witterungsverhältnisse - Angaben der Wetterstation Dresden - Klotzsche 2000 bis 2010

Kennziffer	2000	2001	2002	2003	2004	2005	2006	2007	2008	2009	2010
Lufttemperatur											
Jahresmittel (in °C)	10,6	9,2	9,8	9,7	9,3	9,4	10,0	10,4	10,1	9,5	8,1
Maximum (in °C)	35,3	32,5	32,5	36,0	31,3	33,5	36,1	36,4	32,8	30,8	34,6
Datum	21.6.	16.8.	10.7.	13.8.	12.8.	28.7.	20.7.	16.7.	1.8.	2.8.	12.7.
Minimum (in °C)	-13,3	-13,2	-15,1	-18,8	-15,1	-12,0	-19,6	-11,3	-7,4	-20,4	-15,8
Datum	24.1.	25.2.	4.1.	9.1.	6.1.	30.12.	23.1.	26.1.	31.12.	7.1.	27.1.
Niederschlag											
Summe (in mm)	579	685	791	424	619	623	516	774	751	664	885,8
höchste Tages-summe (in mm)	23,4	22,3	158,0	31,0	23,8	37,2	23,9	50,2	32,0	26,8	50,1
Datum	20.8.	8.11.	12.8.	27.7.	10.5.	1.7.	5.8.	22.5.	29.10.	30.6.	27.9.
Weitere Messergebnisse											
Tage mit Sonnenschein	.	.	.	316	257	254	273	253	259	245	240
Niederschlag von mind. 0,1 mm	177	203	167	136	179	166	160	182	180	193	177
Tage mit Schneehöhe von mind. 1 cm	20	45	34	44	40	51	71	9	14	48	97
Tage mit Gewitter	25	24	28	23	25	26	27	33	29	31	20
Tage mit Sturm	1	1	3	0	0	1	-	3	1	-	-
Heiße Tage (Höchsttemp. mind. 30,0 °C)	10	5	7	17	2	5	19	5	8	2	10
Sommertage (Höchsttemp. mind. 25,0 °C	43	30	45	64	37	41	51	47	38	34	32
Frosttage (Tiefsttemp. unter 0,0°)	55	93	80	104	88	96	91	50	51	79	107
Eistage (Höchst-temp. unter 0,0° C	9	22	23	27	19	32	33	13	12	33	63

Quelle: Statistisches Landesamt Sachsen,Deutscher Wetterdienst

107 Länge ausgewählter Gewässer

Gebiet	Gewässer	Länge in m
Knappenrode/Hoyerswerda	Schwarzer Graben	6.290
Dörgenhausen/Hoyerswerda	Schwarze Elster	5.700
Schwarzkollm	Schleichgraben	4.200
Schwarzk./Mich./Dörgenhausen	Wuschkwiesengraben/Wiesengraben	4.000
Hoyerswerda/Zeißig	Hoyerswerdaer Schwarzwasser/Wudra	3.600
Hoyerswerda	Alte Elster	3.300
Dörgenhausen/Hoyerswerda	Erlengraben	3.050
Hoyerswerda	Thrunegraben	3.000
Schwarzkollm	Feuerlöschteichgraben	2.900
Dörgenhausen/Hoyerswerda	Vincenzgraben	2.800
Bröthen	Mühlgraben	2.700
Zeißig/Hoyerwerda	Büschingsgraben	2.500
Bröthen	Pantschelgraben	2.450

2 Bevölkerung

Tab.-Nr.		Seite
201	Bevölkerungsentwicklung zum jeweiligen Gebietsstand	9
202	Bevölkerungsentwicklung in den Ortsteilen	10
203	Bevölkerung der Stadt und eingegliederter Gemeinden	11
204	Bevölkerungsentwicklung 1990 bis 2011	12
205	Bevölkerung nach Familenstand 2010 und 2011	13
206	Durchschnittsalter 1990 bis 2011	13
207	Bevölkerung nach Alter und Geschlecht jeweils am 31.12.1990 und 2011	14
208	Bevölkerung nach Altersgruppen nach ausgewählten Jahren	16
209	Bevölkerung nach ausgewählten Altersgruppen - 10er Schritte ausgewählter Jahre	17
210	Bevölkerung über 65 Jahre nach Altersgruppen	18
211	Herkunftsländer der ausländischen Bevölkerung nach ausgewählten Jahren	19
212	Natürliche Bevölkerungsbewegung 1990 bis 2011 (Gebietsstand 01.01.2012)	20
213	Lebendgeborene, Geburtenziffer, Fruchtbarkeitsziffer und Kinderzahl	21
214	Gestorbene nach Altersgruppen 2000 bis 2007 (wird nicht weiter geführt)	21
215	Eheschließungen 1990 bis 2011	22
216	Durchschnittliches Heiratsalter 1998 bis 2006 (wird nicht weiter geführt)	22
217	Ehescheidungen 1996 bis 2007 (wird nicht weiter geführt)	22
218	Vornamenstatistik 2000 bis 2011	23
219	Wanderungsbewegung von 1991 bis 2011	24
220	Zu- und Fortzüge innerhalb des Bundesgebietes (ohne Sachsen) bis 2011	25
221	Zu- und Fortzüge der Stadt Hoyerswerda innerhalb Sachsens und des Landkreises Bautzen	26
222	Zu- und Fortzüge der Stadt Hoyerswerda nach Herkunfts- bzw. Zielgebiet 1990 bis 2011	27
223	Zutüge in die Stadt Hoyerswerda nach Alter 1990, 1995 und 2000 bis 2011	29
224	Fortzüge aus der Stadt Hoyerswerda nach Alter 1990, 1995 und 2000 bis 2011	30
225	Gegenüberstellung der natürlichen Bevölkerungsbewegung und der Wanderungsbewegung 1990 bis 2011	32

Vorbemerkungen

Bevölkerung

Zur Bevölkerung zählen bei der Fortschreibung alle Personen, die im ausgewiesenen Gebiet ihre alleinige Wohnung oder Hauptwohnung haben. Hauptwohnung ist die vorwiegend benutzte Wohnung der Familie bzw. dort, wo der Schwerpunkt der Lebensbeziehungen des Einwohners liegt.

Bevölkerung im Durchschnitt des Jahres

Um die monatlichen Schwankungen des Bevölkerungsbestandes auszugleichen, wird die Bevölkerung im Durchschnitt des Jahres berechnet. Der Wert ist ein arithmetisches Mittel der zwölf durchschnittlichen Monatswerte.

Einwohner

sind die Personen, die im angegebenen Gebiet ihren Haupt- oder Nebenwohnsitz haben.

Amtliche Einwohnerzahl

Bei der Fortschreibung der Bevölkerung wird auf der Grundlage der letzten allgemeinen Volkszählung der Bevölkerungsstand zum jeweiligen Monatsende entsprechend den Ergebnissen der Statistik der natürlichen Bevölkerungsbewegung (Lebendgeborene, Gestorbene) und der räumlichen Bevölkerungsbewegung (Zuzüge, Fortzüge) ermittelt. Basis der jetzigen Fortschreibung ist die zum 3. Oktober 1990 aus dem Zentralen Einwohnerregister für jede Gemeinde ermittelte Anzahl der Einwohner mit Hauptwohnsitz oder alleinigem Wohnsitz. Dieses Ergebnis hat die Wertigkeit einer Volkszählung.

Lebendgeborene

Zu den Lebendgeborenen zählen alle Kinder, bei denen entweder das Herz geschlagen oder die Nabelschnur pulsiert oder die natürliche Lungenatmung eingesetzt hat und deren Mütter ihre alleinige Wohnung oder Hauptwohnung im angegebenen Gebiet haben.

Allgemeine Fruchtbarkeitsziffer

ist die Anzahl der Lebendgeborenen bezogen auf 1.000 Frauen des durchschnittlichen Jahresbestandes im Alter von 15 bis unter 45 Jahren.

Gesamtfruchtbarkeitsrate

ist die Summe der altersspezifischen Fruchtbarkeitsraten. In der Literatur wird sie auch als zusammengefasste Geburtenrate bezeichnet.

Gestorbene

ist die Anzahl der amtlich festgestellten Sterbefälle, die ihren Hauptwohnsitz im angegebenen Gebiet hatten.

Geborenenüberschuss/Geborenendefizit

ist die Differenz zwischen der Anzahl der Lebendgeborenen und der Gestorbenen.

Zuzüge

sind die Anzahl der behördlichen Anmeldungen über die Gemeindegrenzen innerhalb des Freistaates Sachsen (Binnenwanderung) sowie über dessen Landesgrenzen (Außenwanderung). Dazu zählen alle Personen, die im ausgewiesenen Gebiet ihre alleinige Wohnung oder Hauptwohnung haben.

Fortzüge

sind die Anzahl der behördlichen Abmeldungen über die Gemeindegrenzen innerhalb des Freistaates Sachsen (Binnenwanderung) sowie über dessen Landesgrenzen (Außenwanderung). Dazu zählen alle Personen, die im ausgewiesenen Gebiet ihre alleinige Wohnung oder Hauptwohnung haben.

Umzüge

Sind die Anzahl der behördlichen An- bzw. Abmeldungen, die innerhalb der Gemeindegrenzen liegen.

Überschuss der Zu- bzw. Fortzüge

ist die Differenz zwischen der Anzahl der Zuzüge und der Fortzüge im angegebenen Gebiet.

Ausländer

sind alle Personen, die nicht Deutsche im Sinne des Artikels 116 Absatz 1 des Grundgesetzes sind.

Einbürgerungen

Einbürgerungen werden nach dem Wohnort der eingebürgerten Personen sowie der Rechtsgrundlage der Einbürgerung ausgewiesen. Einbürgerungen betreffen Personen, die nach Erfüllung diverser, vom Gesetzgeber geforderter Voraussetzungen (z.B. Mindestaufenthalt in Deutschland) eingebürgert werden können.

Eheschließungen

Hierzu zählen alle standesamtlichen Trauungen, auch die von Ausländern.

Ehescheidungen

Scheidungen sind alle durch ein rechtskräftiges Urteil in einem Scheidungsverfahren aufgelösten Ehen.

201 Bevölkerungsentwicklung zum jeweiligen Gebietsstand

Jahr	Bevölkerung zum jeweiligen Gebietsstand			darunter Ausländer[1]	Fläche	Bevölkerungs-dichte	Jährliche Änderung
	insgesamt	männlich	weiblich	insg.	km²	Bev. je km²	%
31.12.1861	2.583	.	.	.	.	.	.
31.12.1875	2.591	.	.	.	.	.	.
31.12.1880	2.758	.	.	.	.	.	.
31.12.1890	4.016	.	.	.	.	.	.
31.12.1900	4.657	2.211	2.446	.	.	.	.
31.12.1910	5.951	.	.	.	.	.	.
31.12.1919	7.050	.	.	.	.	.	.
31.12.1925	7.354	.	.	.	.	.	.
31.12.1930	7.291	.	.	.	.	.	.
31.12.1935	7.140	.	.	.	.	.	.
31.12.1939	7.222	.	.	.	.	.	.
25.08.1945	6.358	.	.	.	.	.	.
31.12.1947	7.595	.	.	.	.	.	.
31.12.1953	7.351	3.259	4.092	.	16,93	*434*	.
31.12.1955	7.755	3.573	4.182	.	16,93	*458*	
31.12.1957	12.349	6.900	5.449	.	20,11	*676*	.
31.12.1959 [2]	21.269	.	.	.	20,11	*1.058*	
31.12.1960	24.549	13.070	11.479	.	20,11	*1.227*	.
31.12.1965	43.921	21.598	22.323	.	20,11	*2.184*	.
31.12.1968	53.472	26.194	27.278	.	20,11	*2.659*	.
31.12.1970	58.663	28.850	29.813	.	20,11	*2.917*	.
31.12.1975	67.120	33.246	33.874	.	20,11	*3.338*	.
31.12.1978	70.133	34.586	35.547	.	20,11	*3.487*	.
31.12.1980	70.705	34.842	35.863	.	20,11	*3.516*	.
31.12.1981	71.054	35.118	35.936	.	20,11	*3.537*	*0,5*
31.12.1985	69.670	34.411	35.259	.	20,11	*3.464*	*-1,9*
31.12.1986	69.113	34.142	34.971	.	20,11	*3.437*	*-0,8*
31.12.1987	68.867	34.069	34.798	.	20,11	*3.424*	*-0,4*
31.12.1988	69.361	34.518	34.843	.	20,11	*3.449*	*0,7*
31.12.1989	67.881	34.096	33.785	.	20,11	*3.375*	*-2,1*
03. Okt. 1990	65.442	32.209	33.233	.	20,11	*3.254*	.
31.12.1990	64.888	31.877	33.011	1.133	20,11	*3.227*	*-4,4*
31.12.1991	62.408	30.365	32.043	611	21,93	*2.846*	*-3,8*
31.12.1992	61.120	29.772	31.348	442	21,93	*2.787*	*-2,1*
31.12. 1993 [3]	61.894	30.157	31.737	432	40,52	*1.527*	*1,3*
31.12.1994	60.577	29.513	31.064	375	40,52	*1.495*	*-2,1*
31.12.1995	58.667	28.587	30.080	362	80,92	*725*	*-3,2*
31.12.1996 [4]	57.568	28.059	29.509	386	81,94	*702*	*-1,9*
31.12.1997	55.565	27.028	28.537	375	82,35	*675*	*-3,5*
31.12.1998 [5]	54.157	26.341	27.816	366	87,82	*554*	*-3,7*
31.12.1999	52.249	25.426	26.823	367	86,09	*607*	*-3,5*
31.12.2000	50.203	24.354	25.849	361	94,76	*530*	*-3,9*
31.12.2001	47.917	23.258	24.659	341	94,76	*506*	*-4,6*
31.12.2002	46.381	22.452	23.929	410	94,75	*489*	*-3,2*
31.12.2003	45.011	21.772	23.239	443	94,75	*475*	*-3,0*
31.12.2004	43.899	21.234	22.665	407	94,76	*463*	*-2,5*
31.12.2005	42.607	20.621	21.986	417	94,76	*445*	*-2,9*
31.12.2006	41.562	20.125	21.437	424	94,76	*439*	*-2,5*
31.12.2007	40.294	19.504	20.790	412	95,06	*424*	*-3,1*
31.12.2008	39.214	18.972	20.242	396	95,06	*413*	*-2,7*
31.12.2009	38.218	18.480	19.738	417	95,06	*402*	*-2,5*
31.12.2010	37.379	18.069	19.310	424	95,06	*393*	*-2,2*
31.12.2011	36.687	17.669	19.018	435	95,06	*388*	*-1,9*

Quelle: Statistisches Landesamt des Freistaates Sachsen

1) Die Angaben zu den Ausländern stammen aus dem Einwohnermelderegister der Stadt Hoyerswerda

2) Bevölkerung ab 31.03.1959 mit Kühnicht und ab 01.07.1959 mit Klein- und Groß Neida

3) Bevölkerung ab 1993 einschl. Bröthen/Michalken u. Knappenrode

4) Bevölkerung ab 1996 einschl. Zeißig und Schwarzkollm

5) Bevölkerung ab 1998 einschl. Dörgenhausen

202 Bevölkerungsentwicklung in den Ortsteilen seit 1861

Jahr	Bröthen/Mich.	Knappenrode	Zeißig	Schwarzkollm	Dörgenhausen
31.12.1861	377	-	368	445	288
31.12.1910	797	21	375	754	333
31.12.1930	969	1.193	378	770	456
31.12.1947	1.119	1.413	618	989	663
31.12.1954	1.143	1.423	498	992	585
31.12.1955	1.141	1.602	526	988	587
31.12.1957	1.157	1.749	754	951	584
31.12.1960	1.098	1.588	748	899	549
31.12.1965	1.079	1.489	687	790	541
31.12.1967	1.098	1.491	500	761	526
31.12.1970	1.043	1.437	513	723	529
31.12.1975	1.009	1.316	556	662	515
31.12.1977	990	1.275	533	637	510
31.12.1980	923	1.234	494	610	515
31.12.1985	952	1.147	528	566	592
31.12.1987	946	1.101	563	545	591
31.12.1989	898	1.066	511	551	575
03.10.1990	894	1.055	501	539	549
31.12.1990	892	1.043	510	537	547
31.12.1991	870	994	521	544	536
31.12.1992	878	1.007	530	542	554
31.12.1993	880	1.000	568	562	546
31.12.1994	933	997	578	574	555
31.12.1995	973	981	714	644	568
30.11.1996	1.073	959	826	772	633
31.12.1997	1.224	942	905	846	653
31.12.1998	1.313	922	949	887	675
31.12.1999	1.365	915	989	919	688
31.12.2000	1.387	925	1.025	923	701
31.12.2001	1.409	892	1.041	917	691
31.12.2002	1.427	836	1.069	904	701
31.12.2003	1.435	823	1.063	913	681
31.12.2004	1.482	799	1.046	888	672
31.12.2005	1.493	768	1.045	888	675
31.12.2006	1.517	768	1.015	892	682
31.12.2007	1.493	759	1.003	885	686
31.12.2008	1.466	746	1.014	901	691
30.12.2009	1.442	745	987	876	687
31.12.2010	1.424	744	967	870	696
31.12.2011	1.408	739	931	856	693

Quelle: bis 1993 Statistisches Landesamt des Freistaates Sachsen, ab 1994 Einwohnermeldegister

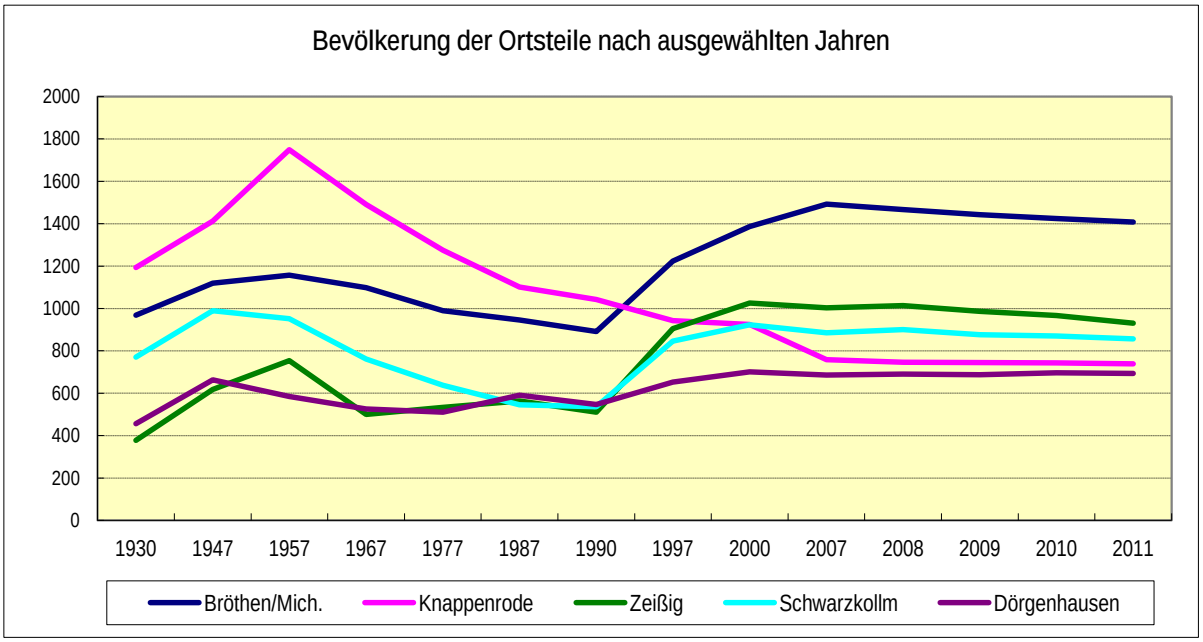

203 Bevölkerung der Stadt Hoyerswerda und eingegliederter Gemeinden

Jahr	Hoyerswerda zum jetzigen Gebietsstand mit Ortsteilen	Hoyerswerda zum Gebietsstand jeweils am Jahresende	Eingegliederte Gemeinden							
			zusammen	Klein-Neida	Kühnicht	Bröthen/ Michalk.	Knappen-rode	Schwarz-kollm	Zeißig	Dörgen-hausen
1861	4.430	2.583	1.847	249	120	377	.	445	368	288
1910	9.021	5.951	3.070	652	138	797	21	754	375	333
1930	12.000	7.291	4.709	781	162	969	1.193	770	378	456
1947	13.538	7.595	5.943	939	202	1.119	1.413	989	618	663
1954	13.376	7.527	5.849	981	227	1.143	1.423	992	498	585
1955	13.843	7.755	6.088	1.010	234	1.141	1.602	988	526	587
1956	16.014	9.607	6.407	1.028	238	1.164	1.656	987	734	600
1957	18.783	12.349	6.434	995	244	1.157	1.749	951	754	584
1960	29.431	24.549	4.882	.	.	1.098	1.588	899	748	549
1965	48.507	43.921	4.586	.	.	1.079	1.489	790	687	541
1967	53.970	49.594	4.376	.	.	1.098	1.491	761	500	526
1970	62.908	58.663	4.245	.	.	1.043	1.437	723	513	529
1975	71.178	67.120	4.058	.	.	1.009	1.316	662	556	515
1977	73.056	69.111	3.945	.	.	990	1.275	637	533	510
1980	74.481	70.705	3.776	.	.	923	1.234	610	494	515
1985	73.455	69.670	3.785	.	.	952	1.147	566	528	592
1987	72.613	68.867	3.746	.	.	946	1.101	563	545	591
1989	71.484	67.881	3.601	.	.	898	1.066	551	511	575
03.10.1990	68.982	65.442	3.538	.	.	894	1.055	539	501	549
1990	68.419	64.888	3.529	.	.	892	1.043	537	510	547
1991	65.875	62.408	3.465	.	.	870	994	544	521	536
1992	64.633	61.120	3.511	.	.	878	1.007	542	530	554
1993	63.572	60.894	2.676	.	.	.	1.000	562	568	546
1994	62.286	60.577	1.707	.	.	.	.	574	578	555
1995	60.595	58.667	1.926	.	.	.	.	644	714	568
1996	58.201	57.568	633	.	.	.	.	.	.	633
1997	56.218	55.565	653	.	.	.	.	.	.	653
1998	54.157	54.157	.	.	.	.	.	.	.	.
1999	52.249	52.249	.	.	.	.	.	.	.	.
2000	50.203	50.203	.	.	.	.	.	.	.	.
2001	47.917	47.917	.	.	.	.	.	.	.	.
2002	46.381	46.381	.	.	.	.	.	.	.	.
2003	45.011	45.011	.	.	.	.	.	.	.	.
2004	43.899	43.899	.	.	.	.	.	.	.	.
2005	42.607	42.607	.	.	.	.	.	.	.	.
2006	41.562	41.562	.	.	.	.	.	.	.	.
2007	40.294	40.294	.	.	.	.	.	.	.	.
2008	39.214	30.214	.	.	.	.	.	.	.	.
2009	38.218	38.218	.	.	.	.	.	.	.	.
2010	37.379	37.379	.		.	.	.	.	.	.
2011	36.687	36.687	.		.	.	.	.	.	.

Quelle: Statistisches Landesamt des Freistaates Sachsen

Gebietsänderungen:
31.03.1959 Kühnicht und 01.07.1959 Klein- und Groß Neida zu Hoyerswerda eingegliedert
01.07.1993 Eingliederung von Bröthen/Michalken mit 880 Einwohnern
01.01.1994 Eingliederung von Knappenrode mit 1000 Einwohnern
01.01.1996 Eingliederung von Schwarzkollm mit 644 und Zeißig mit 714 Einwohnern
01.07.1998 Eingleiderung von Dörgenhausen mit 668 Einwohnern

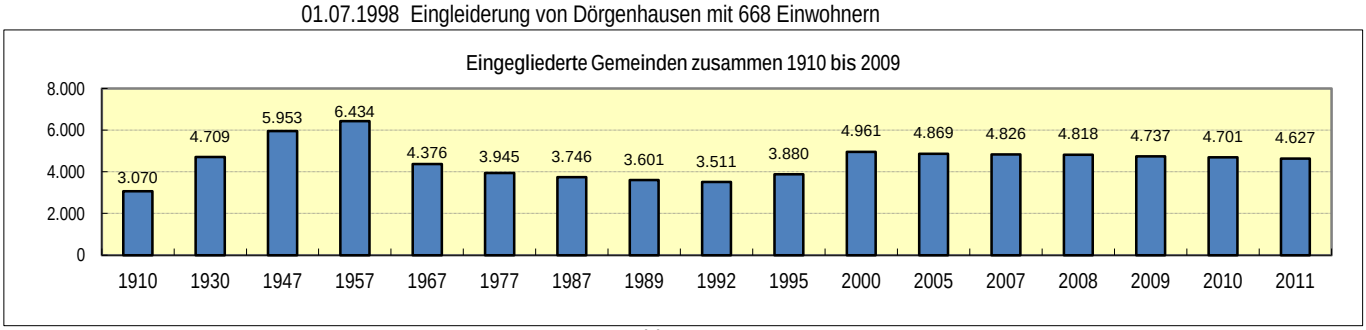

204 Bevölkerungsentwicklung von 1990 bis 2011 (Gebietsstand: 01.01.2012)

Jahr	Bevölkerung am Jahresanfang	Lebend-geborene	Gestorbene	Überschuss der Lebend-geborenen bzw. Gestor-benen (-)	Zuzüge	Fortzüge	Überschuss der Zu- bzw. Fortzüge (-)	Bevölke-rungszu- bzw. Bevölke-rungsab-nahme (-) 1)	Bevölke-rung am Jahresende
					Insgesamt				
1990	71 484	839	617	222	1 888	5 050	-3 162	-3.065	68 419
1991	68 419	513	640	-127	1 108	3 525	-2 417	-2 544	65 875
1992	65 875	371	607	-236	1 269	2 275	-1 006	-1 242	64 633
1993	64 633	326	621	-295	1 292	2 058	-766	-1 061	63 572
1994	63 572	312	570	-258	1 248	2 276	-1 028	-1 286	62 286
1995	62 286	326	528	-202	1 329	2 818	-1 489	-1 691	60 595
1996	60 595	329	558	-229	1 041	3 206	-2 165	-2 394	58 201
1997	58 201	323	542	-219	1 073	2 838	-1 765	-1.983	56 218
1998	56 218	320	532	-212	1 108	2 958	-1 850	-2.061	54 157
1999	54 157	344	504	-160	1 097	2 845	-1 748	-1 908	52 249
2000	52 249	340	523	-183	1 158	3 025	-1 867	-2 046	50 203
2001	50 203	303	525	-222	999	3 062	-2 063	-2 286	47 917
2002	47 917	277	510	-233	1 096	2 399	-1 303	-1 536	46 381
2003	46 381	250	563	-313	1 040	2 100	-1 060	-1 370	45 011
2004	45 011	243	485	-242	1 083	1 958	-875	-1.112	43 899
2005	43.899	217	509	-292	952	1.952	-1.000	-1.292	42.607
2006	42.607	236	463	-227	910	1.730	-820	-1.045	41.562
2007	41.562	215	508	-293	798	1.775	-977	-1.268	40.294
2008	40.294	236	533	-297	868	1.652	-784	-1.081	39.214
2009	39.214	196	508	-312	812	1.496	-684	-996	38.218
2010	38.218	201	493	-292	885	1.432	-547	-839	37.379
2011	37.379	205	446	-241	980	1.431	-451	-692	36.687
					je 1.000 Einwohner				
1990	*x*	*12,2*	*8,9*	*3,2*	*27,4*	*73,2*	*-45,8*	*-44,4*	*x*
1991	*x*	*7,6*	*9,5*	*-1,9*	*16,5*	*52,5*	*-36,0*	*-37,9*	*x*
1992	*x*	*5,7*	*9,3*	*-3,6*	*19,4*	*34,8*	*-15,4*	*-19,0*	*x*
1993	*x*	*5,1*	*9,7*	*-4,6*	*20,2*	*32,1*	*-11,9*	*-16,6*	*x*
1994	*x*	*5,0*	*9,1*	*-4,1*	*19,8*	*36,2*	*-16,3*	*-20,4*	*x*
1995	*x*	*5,3*	*8,6*	*-3,3*	*21,6*	*45,9*	*-24,2*	*-27,5*	*x*
1996	*x*	*5,5*	*9,4*	*-3,8*	*17,5*	*53,8*	*-36,3*	*-40,2*	*x*
1997	*x*	*5,6*	*9,5*	*-3,8*	*18,8*	*49,6*	*-30,9*	*-34,7*	*x*
1998	*x*	*5,8*	*9,6*	*-3,8*	*20,1*	*53,6*	*-33,5*	*-37,3*	*x*
1999	*x*	*6,5*	*9,5*	*-3,0*	*20,6*	*53,5*	*-32,9*	*-35,9*	*x*
2000	*x*	*6,6*	*10,2*	*-3,6*	*22,5*	*58,9*	*-36,3*	*-39,8*	*x*
2001	*x*	*6,2*	*10,7*	*-4,5*	*20,4*	*62,4*	*-42,1*	*-46,6*	*x*
2002	*x*	*5,9*	*10,8*	*-4,9*	*23,2*	*50,9*	*-27,6*	*-32,6*	*x*
2003	*x*	*5,5*	*12,3*	*-6,8*	*22,8*	*46,0*	*-23,2*	*-30,0*	*x*
2004	*x*	*5,5*	*10,9*	*-5,4*	*24,3*	*43,9*	*-19,6*	*-24,9*	*x*
2005	*x*	*5,0*	*11,8*	*-6,8*	*22,0*	*45,1*	*-23,1*	*-29,9*	*x*
2006	*x*	*5,6*	*11,0*	*-5,4*	*21,6*	*41,1*	*-19,5*	*-24,8*	*x*
2007	*x*	*5,3*	*12,4*	*-7,2*	*19,5*	*43,4*	*-23,9*	*-31,0*	*x*
2008	*x*	*5,9*	*13,4*	*-7,5*	*21,8*	*41,4*	*-19,7*	*-27,1*	*x*
2009	*x*	*5,1*	*13,1*	*-8,1*	*21,0*	*38,6*	*-17,7*	*-25,7*	*x*
2010	*x*	*5,3*	*13,0*	*-7,7*	*23,4*	*37,9*	*-14,5*	*-22,2*	*x*
2011	*x*	*5,6*	*12,2*	*-6,6*	*26,7*	*39,0*	*-12,3*	*-18,9*	*x*

Quelle: Statistisches Landesamt des Freistaates Sachsen

1) Abweichungen von dem aus der Summe des Überschusses der Lebendgeborenen bzw. Gestorbenen und des Überschusses der Zu- bzw. Fortzüge ermittelten Wert resultieren aus den im Laufe eines Berichtsjahres nachträglichen bestandsrelevanten Korrekturen, die zwar in die Fortschreibung des Bevölkerungstandes, nicht aber in die ursprünglichen Bewegungstatistiken eingehen.

205 Bevölkerung nach Familienstand 2010 und 2011

	Bevölkerung ingesamt	davon			
		Ledig	Verheiratet	Verwitwet	Geschieden
31.12.2010					
absolut	37.379	12.128	18.271	3.850	3.130
Anteil an der Bevölkerung in %	*100,0*	*32,4*	*48,9*	*10,3*	*8,4*
31.12.2011					
absolut	36.687	11.847	17.908	3.817	3.115
Anteil an der Bevölkerung in %	*100,0*	*32,3*	*48,8*	*10,4*	*8,5*

Quelle: Statistisches Landesamt des Freistaates Sachsen

206 Durchschnittsalter der Bevölkerung 1990 bis 2011

Jahr	Hoyerswerda, Stadt			Landkreis Bautzen	Sachsen insg.
	insgesamt	männlich	weiblich		
	in Jahren				
31.12.1990	35,2	33,6	36,6	37,6	39,4
31.12.1991	36,0	.	.	.	.
31.12.1992	36,8	.	.	.	.
31.12.1993	37,4	.	.	.	.
31.12.1994	38,2	.	.	.	.
31.12.1995	38,9	.	.	.	41,2
31.12.1996	39,7	.	.	.	.
31.12.1997	40,4	.	.	.	.
31.12.1998	41,3	.	.	.	.
31.12.1999	42,0	39,9	44,1	.	.
31.12.2000	42,9	40,7	44,9	.	42,9
31.12.2001	43,8	41,6	45,9	.	.
31.12.2002	44,7	42,4	46,8	.	.
31.12.2003	45,4	43,1	47,5	.	.
31.12.2004	46,0	.	.	.	.
31.12.2005	46,8	44,5	49,1	.	44,7
31.12.2006	47,5	45,2	49,8	.	45,0
31.12.2007	48,3	45,9	50,5	.	45,4
31.12.2008	49,0	46,6	51,2	45,8	45,7
31.12.2009	49,7	47,2	52,0	.	.
31.12.2010	50,3	47,9	52,6	46,6	46,2
31.12.2011	50,9	48,5	53,0	46,9	46,4

Quelle: Statistisches Landesamt des Freistaates Sachsen

Zunahme des Durchschnittsalters 2011 zu 1990 im Landkreis Bautzen um 9,3 Jahre, in Sachsen um 7,0 Jahre und in der Stadt Hoyerswerda um 15,7 Jahre.

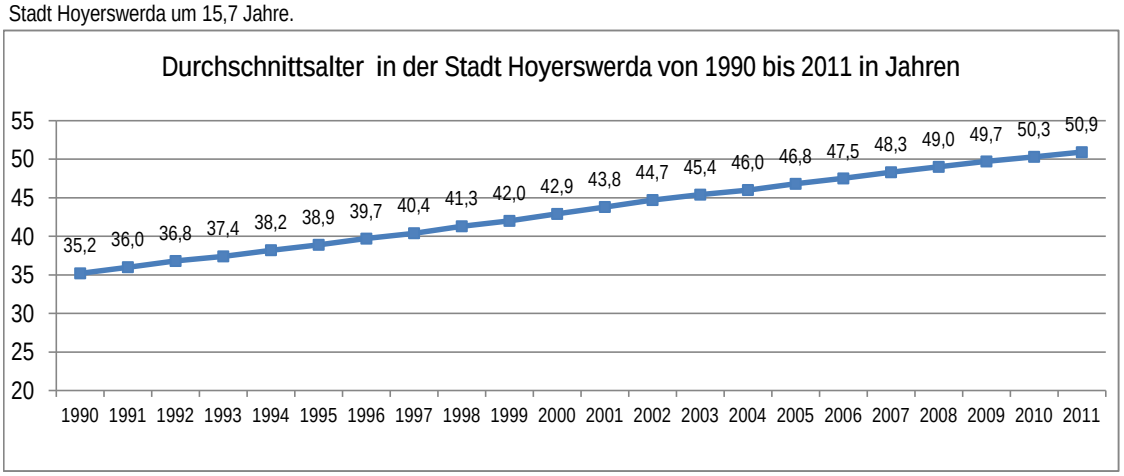

207 Bevölkerung nach Alter am 31.12. 1990 und 31.12.2011

Gebietsstand 1. Januar 2012

Alter von ... bis unter ... Jahren	31.12.1990			31.12.2011			Bevölkerungszu- bzw. -abnahme 2011 zu 1990 in %		
	insgesamt	männlich	weiblich	insgesamt	männlich	weiblich	insgesamt	männlich	weiblich
unter 1	826	421	405	197	108	89	-76,2	-74,3	-78,0
01-02	943	478	465	200	101	99	-78,8	-78,9	-78,7
02-03	964	522	442	196	100	96	-79,7	-80,8	-78,3
03-04	930	476	454	211	104	107	-77,3	-78,2	-76,4
04-05	902	446	456	201	103	98	-77,7	-76,9	-78,5
zusammen	4565	2343	2222	1.005	516	489	-78,0	-78,0	-78,0
05-06	943	492	451	210	118	92	-77,7	-76,0	-79,6
06-07	859	432	427	199	112	87	-76,8	-74,1	-79,6
07-08	933	484	449	217	112	105	-76,7	-76,9	-76,6
08-09	992	507	485	217	108	109	-78,1	-78,7	-77,5
09-10	956	511	445	210	112	98	-78,0	-78,1	-78,0
zusammen	4683	2426	2257	1.053	562	491	-77,5	-76,8	-78,2
10-11	1055	539	516	234	118	116	-77,8	-78,1	-77,5
11-12	1051	542	509	246	137	109	-76,6	-74,7	-78,6
12-13	1100	563	537	228	124	104	-79,3	-78,0	-80,6
13-14	1049	505	544	225	124	101	-78,6	-75,4	-81,4
14-15	906	466	440	203	105	98	-77,6	-77,5	-77,7
zusammen	5161	2615	2546	1.136	608	528	-78,0	-76,7	-79,3
15-16	899	459	440	210	105	105	-76,6	-77,1	-76,1
16-17	831	433	398	178	81	97	-78,6	-81,3	-75,6
17-18	765	375	390	193	104	89	-74,8	-72,3	-77,2
18-19	871	422	449	202	108	94	-76,8	-74,4	-79,1
19-20	1014	540	474	210	106	104	-79,3	-80,4	-78,1
zusammen	4380	2229	2151	993	504	489	-77,3	-77,4	-77,3
20-21	1035	526	509	241	150	91	-76,7	-71,5	-82,1
21-22	1006	542	464	353	178	175	-64,9	-67,2	-62,3
22-23	1027	554	473	405	220	185	-60,6	-60,3	-60,9
23-24	1097	554	543	384	215	169	-65,0	-61,2	-68,9
24-25	1106	563	543	379	205	174	-65,7	-63,6	-68,0
zusammen	5271	2739	2532	1.762	968	794	-66,6	-64,7	-68,6
25-26	1190	631	559	329	200	129	-72,4	-68,3	-76,9
26-27	1245	670	575	379	207	172	-69,6	-69,1	-70,1
27-28	1275	723	552	302	153	149	-76,3	-78,8	-73,0
28-29	1178	611	567	315	178	137	-73,3	-70,9	-75,8
29-30	1143	601	542	333	183	150	-70,9	-69,6	-72,3
zusammen	6031	3236	2795	1.658	921	737	-72,5	-71,5	-73,6
30-31	1093	565	528	297	170	127	-72,8	-69,9	-75,9
31-32	1113	573	540	360	206	154	-67,7	-64,0	-71,5
32-33	1024	531	493	305	172	133	-70,2	-67,6	-73,0
33-34	954	480	474	341	190	151	-64,3	-60,4	-68,1
34-35	1009	528	481	276	138	138	-72,6	-73,9	-71,3
zusammen	5193	2677	2516	1.579	876	703	-69,6	-67,3	-72,1
35-36	986	479	507	317	171	146	-67,8	-64,3	-71,2
36-37	1066	534	532	266	146	120	-75,0	-72,7	-77,4
37-38	1024	504	520	289	154	135	-71,8	-69,4	-74,0
38-39	1042	556	486	272	157	115	-73,9	-71,8	-76,3
39-40	1033	518	515	313	146	167	-69,7	-71,8	-67,6
zusammen	5151	2591	2560	1.457	774	683	-71,7	-70,1	-73,3
40-41	981	486	495	412	202	210	-58,0	-58,4	-57,6
41-42	830	428	402	469	237	232	-43,5	-44,6	-42,3
42-43	730	370	360	452	261	191	-38,1	-29,5	-46,9
43-44	696	333	363	458	253	205	-34,2	-24,0	-43,5
44-45	487	216	271	523	256	267	7,4	18,5	-1,5
zusammen	3724	1833	1891	2.314	1.209	1.105	-37,9	-34,0	-41,6

Alter von ... bis unter ... Jahren	31.12.1990			31.12.2011			Bevölkerungszu- bzw. -abnahme 2011 zu 1990 in %		
	insgesamt	männlich	weiblich	insgesamt	männlich	weiblich	insgesamt	männlich	weiblich
45-46	615	295	320	538	256	282	-12,5	-13,2	-11,9
46-47	1007	466	541	645	317	328	-35,9	-32,0	-39,4
47-48	1058	475	583	652	335	317	-38,4	-29,5	-45,6
48-49	1092	482	610	702	386	316	-35,7	-19,9	-48,2
49-50	1330	630	700	646	330	316	-51,4	-47,6	-54,9
zusammen	5102	2348	2754	3183	1624	1559	-37,6	-30,8	-43,4
50-51	1405	662	743	661	330	331	-53,0	-50,2	-55,5
51-52	1409	715	694	644	311	333	-54,3	-56,5	-52,0
52-53	1215	632	583	624	310	314	-48,6	-50,9	-46,1
53-54	1119	560	559	597	312	285	-46,6	-44,3	-49,0
54-55	1125	561	564	545	258	287	-51,6	-54,0	-49,1
zusammen	6273	3130	3143	3071	1521	1550	-51,0	-51,4	-50,7
55-56	1097	572	525	583	282	301	-46,9	-50,7	-42,7
56-57	1003	526	477	619	295	324	-38,3	-43,9	-32,1
57-58	759	376	383	620	301	319	-18,3	-19,9	-16,7
58-59	748	376	372	626	286	340	-16,3	-23,9	-8,6
59-60	712	356	356	661	347	314	-7,2	-2,5	-11,8
zusammen	4319	2206	2113	3109	1511	1598	-28,0	-31,5	-24,4
60-61	795	415	380	627	309	318	-21,1	-25,5	-16,3
61-62	611	303	308	613	289	324	0,3	-4,6	5,2
62-63	651	309	342	501	229	272	-23,0	-25,9	-20,5
63-64	554	237	317	433	223	210	-21,8	-5,9	-33,8
64-65	513	218	295	429	195	234	-16,4	-10,6	-20,7
zusammen	3124	1482	1642	2603	1245	1358	-16,7	-16,0	-17,3
65-66	470	181	289	300	118	182	-36,2	-34,8	-37,0
66-67	411	147	264	391	176	215	-4,9	19,7	-18,6
67-68	426	148	278	644	271	373	51,2	83,1	34,2
68-69	426	148	278	735	311	424	72,5	110,1	52,5
69-70	417	137	280	680	285	395	63,1	108,0	41,1
zusammen	2150	761	1389	2750	1161	1589	27,9	52,6	14,4
70-71	418	142	276	847	365	482	102,6	157,0	74,6
71-72	244	78	166	873	372	501	257,8	376,9	201,8
72-73	173	60	113	891	432	459	415,0	620,0	306,2
73-74	148	56	92	757	346	411	411,5	517,9	346,7
74-75	153	45	108	701	319	382	358,2	608,9	253,7
zusammen	1136	381	755	4069	1834	2235	258,2	381,4	196,0
75-76	211	62	149	682	294	388	223,2	374,2	160,4
76-77	255	95	160	623	283	340	144,3	197,9	112,5
77-78	234	69	165	540	234	306	130,8	239,1	85,5
78-79	213	60	153	394	151	243	85,0	151,7	58,8
79-80	192	59	133	382	152	230	99,0	157,6	72,9
zusammen	1105	345	760	2621	1114	1507	137,2	222,9	98,3
80-81	194	58	136	341	138	203	75,8	137,9	49,3
81-82	158	40	118	331	136	195	109,5	240,0	65,3
82-83	141	40	101	278	124	154	97,2	210,0	52,5
83-84	125	39	86	258	92	166	106,4	135,9	93,0
84-85	86	18	68	196	52	144	127,9	188,9	111,8
zusammen	704	195	509	1404	542	862	99,4	177,9	69,4
85 und mehr	347	86	261	920	179	741	165,1	108,1	183,9
Insgesamt	68.419	33.623	34.796	36.687	17.669	19.018	-46,4	-47,4	-45,3

Quelle: Statistisches Landesamt Sachsen

208 Bevölkerung nach Altersgruppen nach ausgewählten Jahren

Gebietsstand 1. Januar 2012

Altersgruppe in Jahren	Bevölkerungs-gruppe	1990		1995 [1]		2000		2005		2010		2011	
		Pers. abs.	Anteil %	Pers. abs.	Anteil %	Pers. abs.	Anteil %	Pers. abs.	Anteil %	Pers. abs.	Anteil %	abs.	%
Bevölkerung insg.		68.419	100,0	60.595	100,0	50.203	100,0	42.607	100,0	37.379	100,0	36.687	100,0
darunter													
unter 1	Säuglinge	826	*1,2*	327	*0,5*	330	*0,7*	210	*49,3*	198	*0,5*	197	*0,5*
unter 3	Kleinkinder	2.733	*4,0*	937	*1,6*	955	*1,9*	685	*1,6*	614	*1,6*	593	*1,6*
unter 6	Vorschulkinder	5.508	*8,1*	2.518	*4,2*	1.741	*3,5*	1.469	*3,4*	1.233	*3,3*	1.215	*3,3*
6 bis unter 10	Grundschulpflichtige	3.740	*5,5*	3.274	*5,5*	1.186	*2,4*	961	*2,3*	870	*2,3*	843	*2,3*
6 bis unter 15	Schulpflichtige	8.901	*13,0*	7.415	*12,4*	4.463	*8,9*	2.175	*5,1*	1.978	*5,3*	1.979	*5,4*
15 bis unter 18	Schulpfl./Lehrlinge	2.495	*3,6*	2.783	*4,6*	2.032	*4,0*	1.706	*4,0*	567	*1,5*	581	*1,6*
unter 18	Minderjährige	16.904	*24,7*	12.716	*21,2*	8.236	*16,4*	5.350	*12,6*	3.778	*10,1*	3.775	*10,3*
14 und älter	Strafmündige	54.916	*80,3*	50.932	*84,9*	44.653	*88,9*	39.297	*92,2*	34.375	*92,0*	33.696	*91,8*
18 und älter	Volljährige	51.515	*75,3*	47.309	*78,8*	41.967	*83,6*	37.257	*87,4*	33.601	*89,9*	32.912	*89,7*
15 bis unter 65	Erwerbsfähige	48.568	*71,0*	43.315	*72,2*	35.687	*71,1*	28.189	*66,2*	22.276	*59,6*	21.729	*59,2*
15 bis unter 45 (weiblich)	Gebärfähige Frauen	14.445	*21,1*	12.567	*20,9*	9.603	*19,1*	7.176	*16,8*	4.773	*12,8*		
65 und älter	Rentner	5.442	*8,0*	6.777	*11,3*	8.312	*16,6*	10.774	*25,3*	11.892	*31,8*	11.764	*32,1*
80 und mehr	Hochbetagte	1.051	*1,5*	1.312	*2,2*	1.326	*2,6*	1.686	*4,0*	2.187	*5,9*	2.324	*6,3*
Jugendquote	Einw. bis unter 15 J. durch Einw. 15 bis u.65 J.		*29,7*		*22,9*		*17,4*		*12,9*		*14,4*		*14,7*
Altenquote	Einw. 65 J. und älter durch Einw. 15 bis u. 65 J.		*11,2*		*15,6*		*23,3*		*38,2*		*53,4*		*54,1*

Quelle: Statistisches Landesamt des Freistaates Sachsen

[1] Gebietsstand 31.12.1995 (ohne Dörgenhausen)

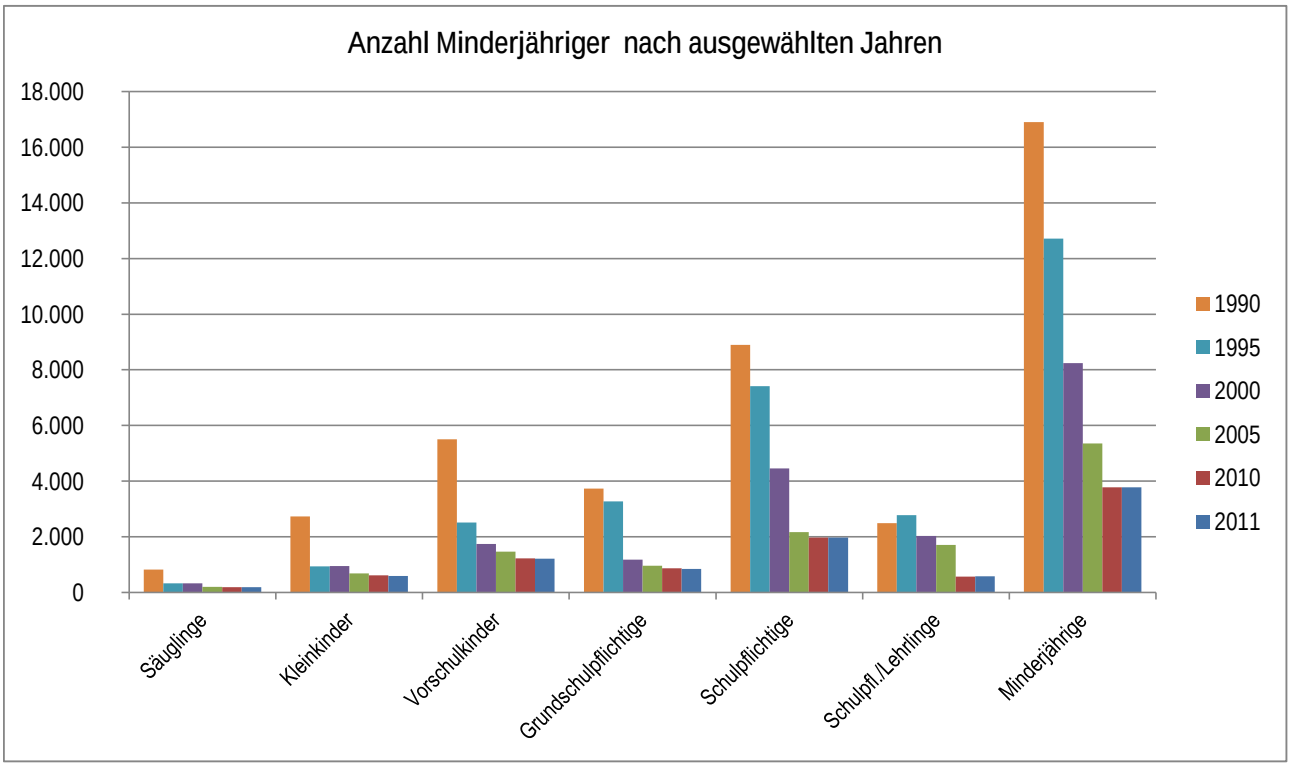

209 Bevölkerung nach Altersgruppen - 10er Schritte - ausgewählter Jahre

Gebietsstand 1. Januar 2012

Altersstruktur der Bevölkerung insg. von ... bis unter ... Jahre	1990		1995		2000		2005		2010		2011	
	Pers.	Prozent	Pers.	Prozent	Pers.	Prozent	Pers.	Prozent	Pers.	Prozent	Pers.	Prozent
Bevölkerung insg.	68.419	*100*	60.595	*100*	50.203	*100*	42.607	*100*	37.379	*100*	36.687	*100*
davon												
0 - 10	9.248	*13,5*	5.792	*9,6*	2.927	*5,8*	2.430	*5,7*	2.103	*5,6*	2.058	*5,6*
10 - 20	9.541	*13,9*	8.541	*14,2*	6.683	*13,3*	4.020	*9,4*	2.166	*5,8*	2.129	*5,8*
20 - 30	11.302	*16,5*	7.587	*12,6*	5.564	*11,1*	4.389	*10,3*	3.670	*9,8*	3.420	*9,3*
30 - 40	10.344	*15,1*	9.600	*16,0*	7.358	*14,7*	4.468	*10,5*	3.224	*8,6*	3.036	*8,3*
40 - 50	8.826	*12,9*	7.697	*12,8*	7.530	*15,0*	6.916	*16,2*	5.804	*15,5*	5.497	*15,0*
50 - 60	10.592	*15,5*	10.218	*17,0*	6.894	*13,7*	5.977	*14,0*	6.212	*16,6*	6.180	*16,8*
60 - 70	5.274	*7,7*	6.511	*10,8*	8.189	*16,3*	8.081	*19,0*	5.641	*15,1*	5.353	*14,6*
70 - 80	2.241	*3,3*	2.767	*4,6*	3.732	*7,4*	4.640	*10,9*	6.372	*17,0*	6.690	*18,2*
80 Jahre und älter	1.051	*1,5*	1.312	*2,2*	1.326	*2,6*	1.686	*4,0*	2.187	*5,9*	2.324	*6,3*

Quelle: Statistisches Landesamt des Freistaates Sachsen

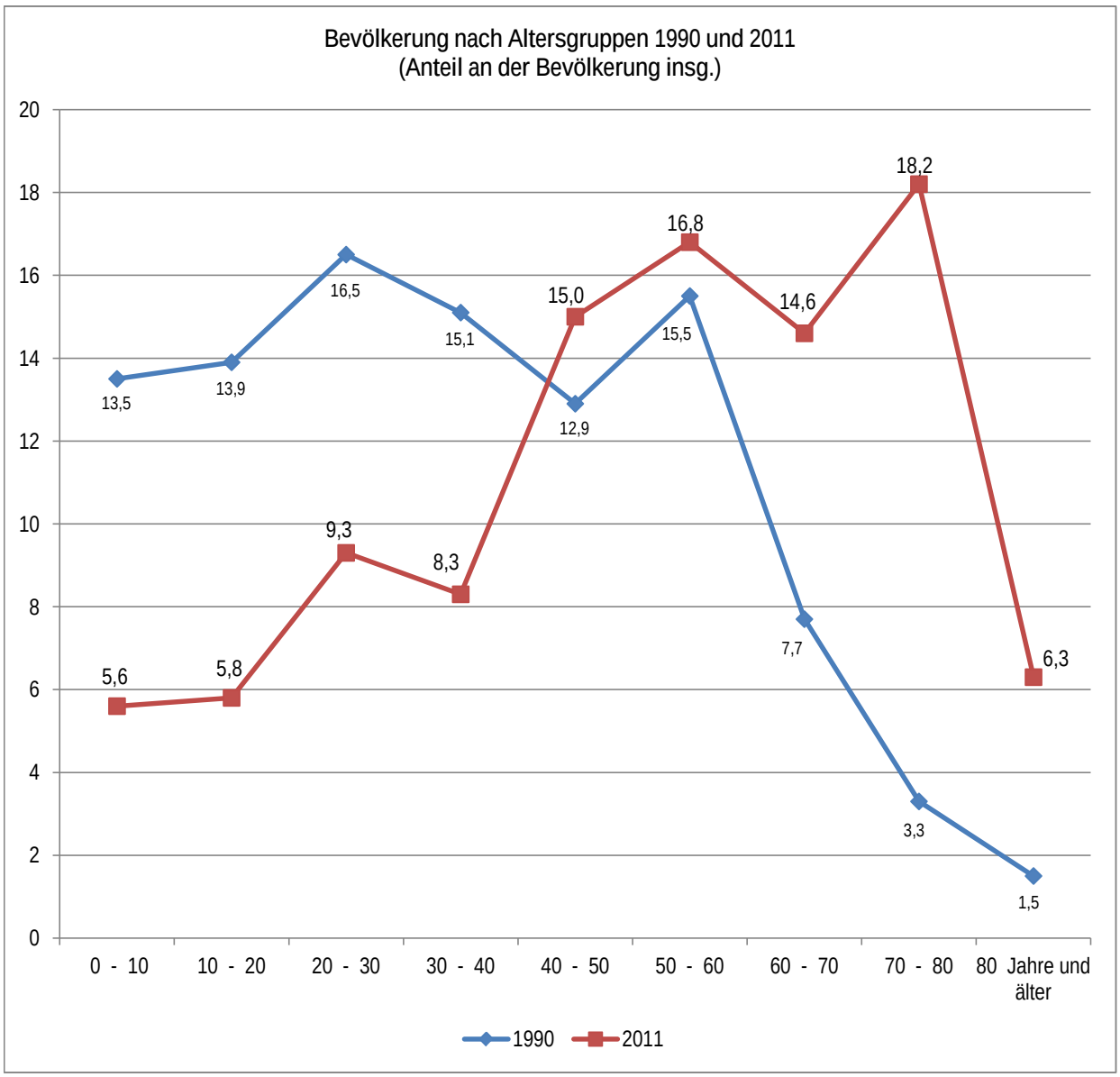

210 Bevölkerung über 65 Jahre nach Altersgruppen

	1990	1995	2000	2005	2010	2011
Bev. insgesamt	68.419	60.598	50.203	42.607	37.379	36.687
darunter nach Altersgruppen:						
65- unter 70 Jahre	2.150	2.698	3.254	4.448	3.333	2.750
Anteil an Bev. insg.	*3,1*	*4,5*	*6,5*	*10,4*	*8,9*	*7,5*
70- unter 75 Jahre	1.136	1.832	2.263	2.821	3.992	4.069
Anteil an Bev. insg.	*1,7*	*3,0*	*4,5*	*6,6*	*10,7*	*11,1*
75 bis unter 80 Jahre	1.105	935	1.469	1.819	2.380	2.621
Anteil an Bev. insg.	*1,6*	*1,5*	*2,9*	*4,3*	*6,4*	*7,1*
80 bis unter 85 Jahre	704	808	653	1.069	1.338	1.404
Anteil an Bev. insg.	*1,0*	*1,3*	*1,3*	*2,5*	*3,6*	*3,8*
85 und mehr Jahre	347	504	673	617	849	920
Anteil an Bev. insg.	*0,5*	*0,8*	*1,3*	*1,4*	*2,3*	*2,5*
65 Jahre und älter insg.	5.450	6.788	8.329	10.799	11.924	11.796
Anteil an Bev. insg.	*8,0*	*11,2*	*16,6*	*25,3*	*31,9*	*32,2*

Quelle: Statistisches Landesamt Sachsen

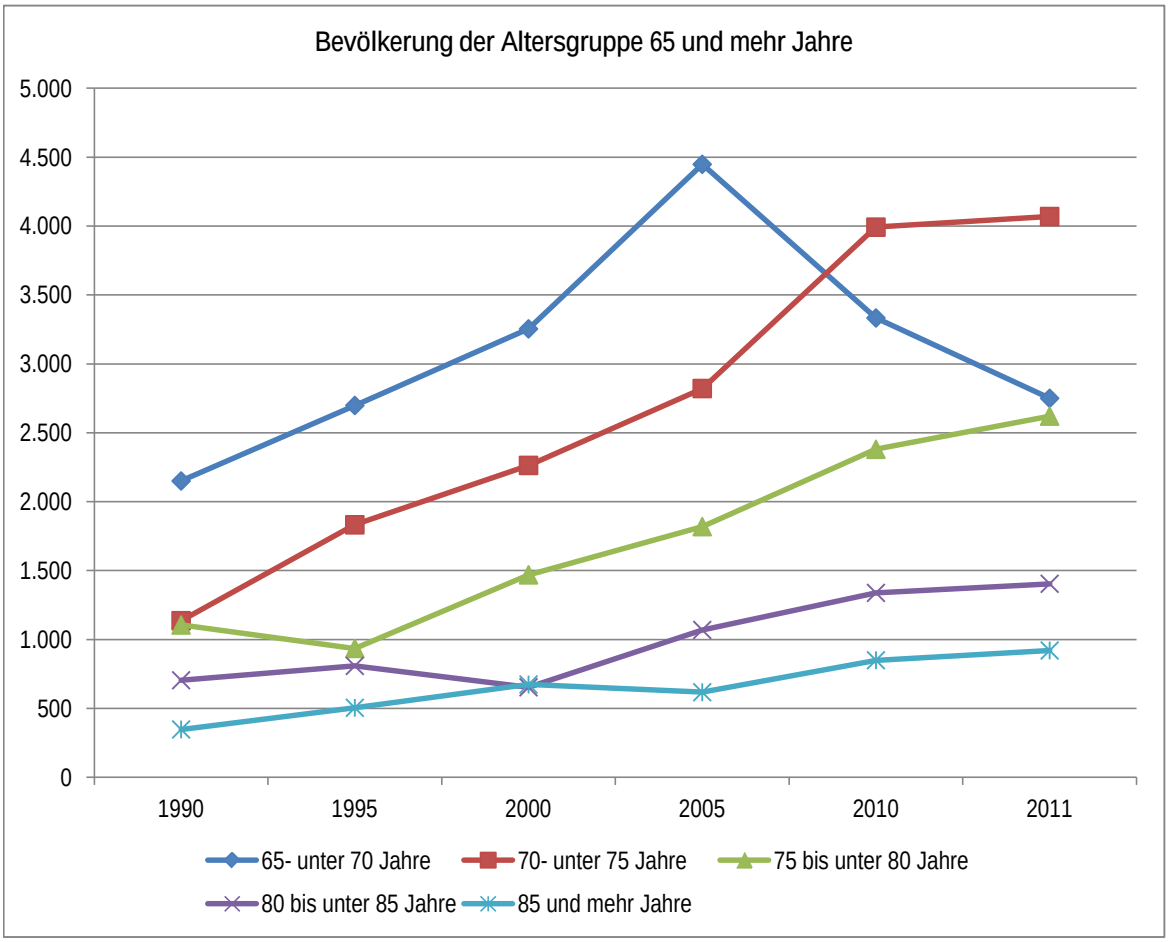

211 Herkunftsländer der ausländischen Bevölkerung nach ausgewählten Jahren

Staats-angehörigkeit	31.12.1998		31.12.2000		31.12.2005		31.12.2010		31.12.2011	
	ges.	%	ges.	%	ges.	%	ges.	%	ges.	%
Ausländer insgesamt	366	*100,0*	361	*100,0*	417	*100,0*	424	*100,0*	437	*100,0*
davon: männlich	261	*74,9*	256	*70,9*	254	*60,9*	239	*57,4*	244	*55,8*
weiblich	105	*28,7*	105	*29,1*	163	*39,1*	185	*43,6*	193	*44,2*
darunter aus:										
Algerien	0	*0,0*	3	*0,8*	5	*1,2*	4	*0,9*	4	*0,9*
Bulgarien	7	*1,9*	3	*0,8*	5	*1,2*	5	*1,2*	5	*1,1*
Griechenland	13	*3,6*	14	*3,9*	14	*3,4*	11	*2,6*	12	*2,7*
Indien	5	*1,4*	4	*1,1*	4	*1,0*	1	*0,2*	1	*0,2*
Irak	.	.	.	.	9	*2,2*	10	*2,4*	5	*1,1*
Italien	14	*3,8*	15	*4,2*	9	*2,2*	5	*1,2*	1	*0,2*
Kasachstan	0	*0,0*	16	*4,4*	29	*7,0*	27	*6,4*	26	*5,9*
Litauen	.	.	.	.	.	.	9	*2,1*	9	*2,1*
Marokko	.	.	.	.	.	.	4	*0,9*	4	*0,9*
Moldau, Republik	.	.	.	.	.	.	7	*1,7*	7	*1,6*
Osterreich	11	*3,0*	11	*3,0*	6	*1,4*	6	*1,4*	5	*1,1*
Pakistan	0	*0,0*	3	*0,8*	2	*0,5*	1	*0,2*	0	*0,0*
Polen	84	*23,0*	81	*22,4*	84	*20,1*	74	*17,5*	78	*17,8*
Rumänien	.		.		.		10	*2,4*	13	*3,0*
Russische Förderation	5	*1,4*	24	*6,6*	40	*9,6*	29	*6,8*	28	*6,4*
Slowakei	13	*3,6*	18	*5,0*	12	*2,9*	27	*6,4*	31	*7,1*
Thailand	.		.	.	5	*1,2*	7	*1,7*	11	*2,5*
Tschechische Rep.	.		.	.	7	*1,7*	15	*3,5*	19	*4,3*
Tunesien	.		.	.	.		5	*1,2*	5	*1,1*
Türkei	24	*6,6*	22	*6,1*	30	*7,2*	31	*7,3*	35	*8,0*
Ukraine	.	.	.	.	15	*3,6*	13	*3,1*	13	*3,0*
Ungarn	80	*21,9*	74	*20,5*	60	*14,4*	63	*14,9*	64	*14,6*
Vietnam	31	*8,5*	30	*8,3*	29	*7,0*	26	*6,1*	26	*5,9*
Anzahl der Staats-angehörigkeiten	.		40		41		45		44	

Quelle: Einwohnermelderegister Stadt Hoyerswerda

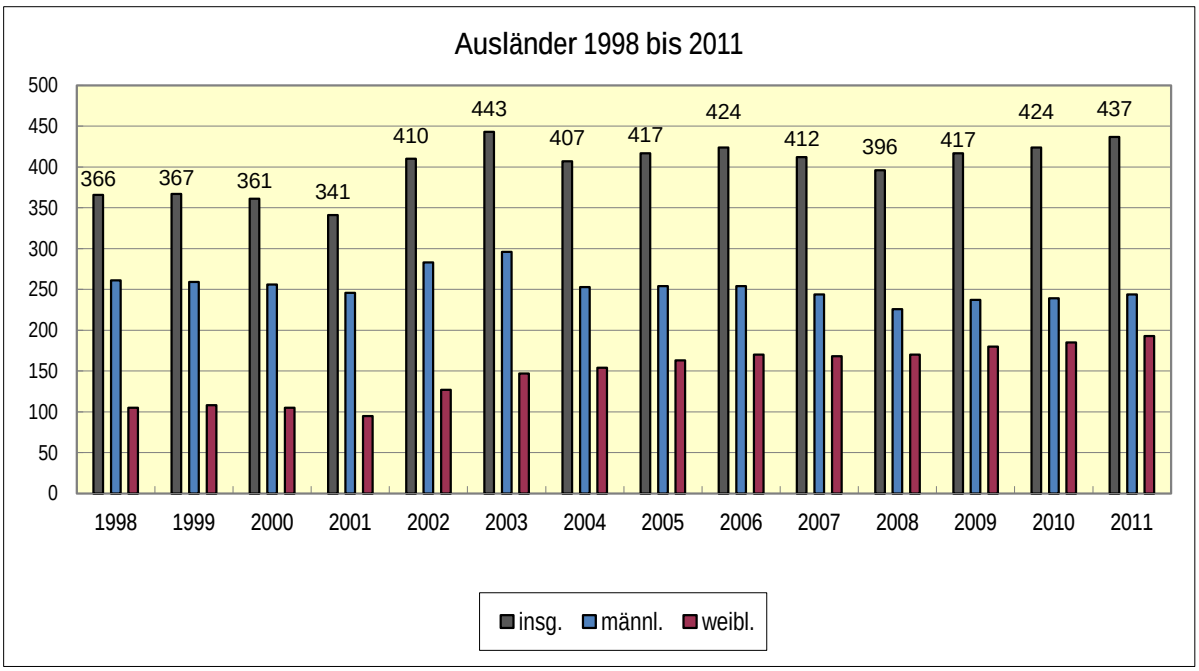

212 Natürliche Bevölkerungsbewegung 1990 bis 2011 (Gebietsstand 1.1.2012)

Kennziffer	Lebendgeborene				Gestorbene				Geborenenüberschuss Geborenendefizit (-)			
	insge-	davon		je 1.000	insge-	davon		je 1.000	insge-	davon		je 1.000
	samt	männl.	weibl.	Einw.	samt	männl.	weibl.	Einw.	samt	männl.	weibl.	Einw.
1990	839	431	408	12,3	617	.	.	9,0	222	.	.	3,2
1995	326	156	170	5,4	528	.	.	8,7	-202	.	.	-3,3
2000	340	174	166	6,8	523	280	243	10,4	-183	-106	-77	-3,6
2001	303	153	150	6,3	525	256	269	11,0	-222	-103	-119	-4,6
2002	277	144	133	6,0	510	273	237	11,0	-233	-129	-104	-5,0
2003	250	123	127	5,6	563	285	278	12,5	-313	-162	-151	-7,0
2004	243	129	114	5,5	485	258	227	11,0	-242	-129	-113	5,5
2005	217	121	96	5,0	509	252	257	11,7	-292	-131	-161	-6,7
2006	236	132	104	5,6	463	244	219	11,1	-227	-112	-115	-5,5
2007	215	114	101	5,3	508	243	265	12,6	-293	-129	-164	-7,3
2008	236	122	114	6,0	533	277	256	13,6	-297	-155	-142	-7,6
2009	196	103	93	5,1	508	260	248	13,3	-312	-157	-155	-8,2
2010	201	96	105	5,4	493	245	248	13,2	-292	-149	-143	-7,8
2011	205	109	96	5,6	446	225	221	12,2	-241	-116	-125	-6,6

Quelle: Statistisches Landesamt des Freistaates Sachsen

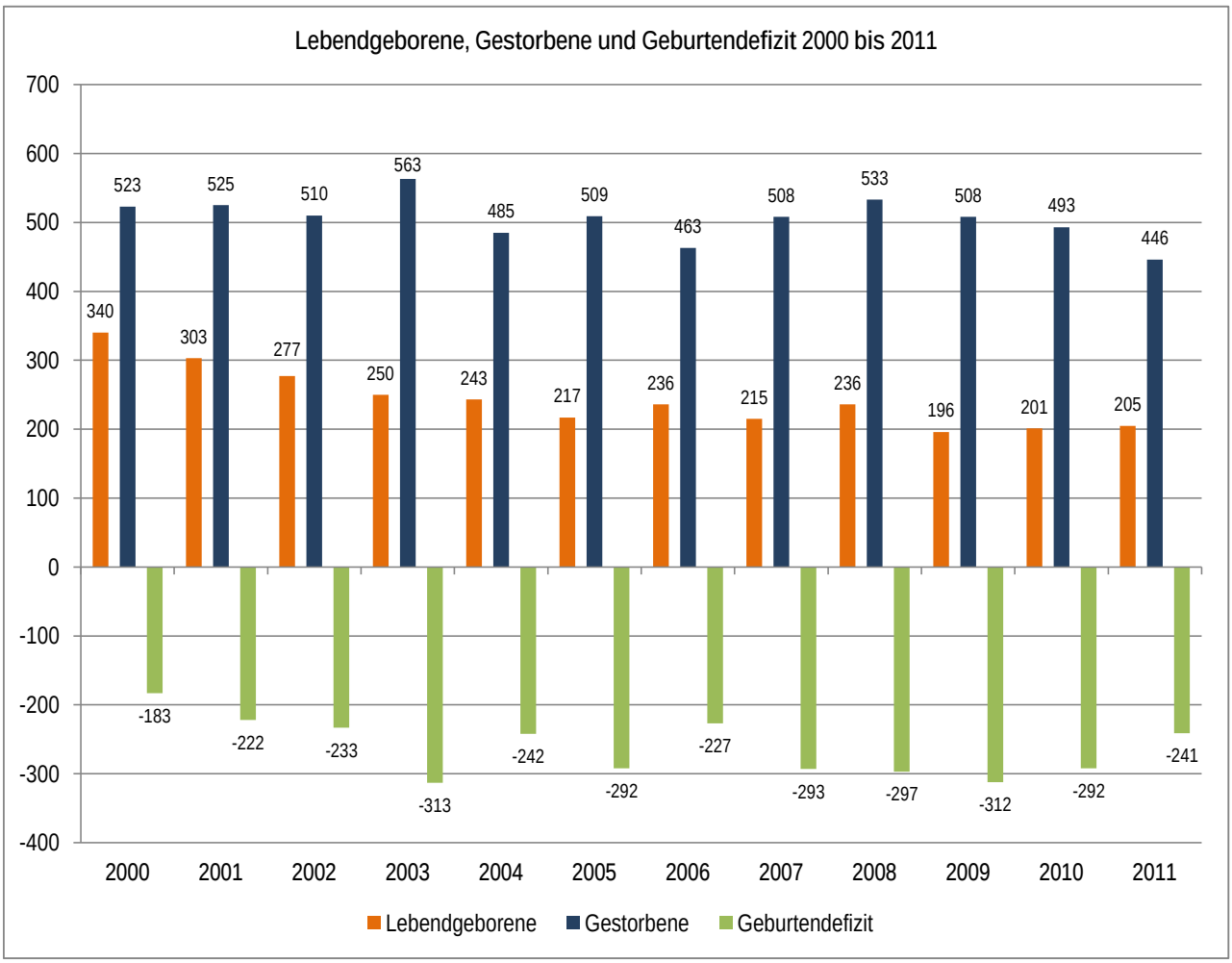

213 Lebendgeborene, Geburtenziffer, Fruchtbarkeitsziffer und Kinderzahl

Gebietsstand: 01.01.2012

Jahr	Lebend-geborene insg.	darunter: Eltern nicht miteinander verheiratet	Tot-geborene	Zusammen-gefasste Geburten-ziffer [1]	Allgemeine Frucht-barkeits-ziffer [2]	durch-schnittliche Kinderzahl je Frau	Durchschnitts-alter der Mütter bei der Geburt
1987	1.021	.	.	*1663,20*	.	*1,7*	.
1988	1.040	.	.	*1713,70*	.	*1,7*	.
1989	988	.	.	*1693,60*	.	*1,7*	.
1990	839	.	.	*1579,60*	.	*1,6*	.
1991	513	.	.	*1049,90*	*37,30*	*1,0*	.
1992	371	.	.	*804,00*	.	*0,8*	.
1993	326	.	.	*749,90*	.	*0,7*	.
1994	312	.	.	*748,40*	.	*0,7*	.
1995	326	.	.	*833,00*	*25,90*	*0,8*	.
1996	329	150	5	*871,70*	*26,60*	*0,9*	.
1997	323	162	2	*943,20*	*27,70*	*0,9*	.
1998	320	171	1	*984,10*	*28,60*	*1,0*	.
1999	344	187	3	*1137,90*	*32,60*	*1,1*	.
2000	340	202	1	*1202,60*	*34,20*	*1,2*	.
2001	303	180	1	*1172,20*	*32,90*	*1,2*	.
2002	277	181	1	*1189,50*	*32,30*	*1,2*	.
2003	250	150	1	*1118,30*	*30,60*	*1,1*	.
2004	243	170	2	*1167,30*	*31,00*	*1,2*	.
2005	217	151	2	*1085,20*	*29,20*	*1,1*	*27,9*
2006	236	161	-	*1228,00*	*34,20*	*1,2*	*27,9*
2007	215	143	-	*1200,20*	*34,00*	*1,2*	.
2008	236	143	-	*1404,16*	*39,96*	*1,4*	*27,9*
2009	196	133	1	.	*36,20*	*1,2*	.
2010	201	139	1	*1318,70*	*40,40*	*1,3*	.
2011	205	126	3	*1414,10*	*44,20*	*1,4*	*29,0*

Quelle: Statistisches Landesamt des Freistaates Sachsen

Die Geburtenhäufigkeit wird nach verschiedenen Kennziffern ausgewiesen:

[1] Zusammengefasste Geburtenziffer = Summe der altersspezifischen Geburtenziffern für Frauen im Alter von 15 bis unter 45 Jahren, entspricht der mittleren endgültigen Kinderzahl je Frau

[2] Allgemeine Fruchtbarkeitsziffer = Lebendgeborene je 1000 Frauen im Alter von 15 bis 45 Jahren

214 Gestorbene nach Altersgruppen 2000 bis 2007

Jahr	Gestorbene insgesamt	unter 10 Jahre	10 bis u. 20 Jahre	20 bis u. 45 Jahre	45 bis u. 65 Jahre	65 bis u. 85 Jahre	85 Jahre u. mehr
2000	523	2	3	29	129	249	111
2001	525	1	-	31	109	267	117
2002	510	1	1	26	110	278	94
2003	563	0	1	28	103	283	148
2004	485	1	2	23	103	259	97
2005	509	2	2	15	86	304	100
2006	463	-	1	15	84	267	96
2007	508	-	1	25	79	290	113

Quelle: Statistisches Landesamt des Freistaates Sachsen

215 Eheschließungen 1990 bis 2011

Jahr	Eheschließungen		Eheschließungen Stadt Hoyerswerda je 1.000 Einw.
	Standesamtsbezirk Hoyerswerda	darunter Stadt Hoyerswerda	
	Anzahl		
1990	526	346	*5,1*
1991	234	193	*2,9*
1992	174	130	*2,0*
1993	219	179	*2,8*
1994	194	159	*2,6*
1995	188	157	*2,6*
1996	189	155	*2,7*
1997	193	154	*2,7*
1998	202	149	*2,8*
1999	247	181	*3,5*
2000	200	151	*3,0*
2001	153	108	*2,3*
2002	161	119	*2,6*
2003	133	88	*2,0*
2004	184	118	*2,7*
2005	174	109	*2,6*
2006	159	99	*2,4*
2007	148	87	*2,2*
2008	146	89	*2,3*
2009	163	103	*2,7*
2010	169	111	*3,0*
2011	148	96	*2,7*

Quelle: Statistisches Landesamt Sachsen und Stadt Hoyerswerda, Bürgeramt

216 Durchschnittliches Heiratsalter der Eheschließenden 1998 bis 2006

Jahr		Mann	Frau
1998		34,8	32,3
1999		33,5	31,2
2000		35,6	33,1
2001		36,7	33,6
2005		31,6	29,0
2006		36,0	33,5

217 Ehescheidungen 1996 bis 2007

Jahr	Ehescheidungen	Ehescheidungen je 1.000 Einw.	Zahl der betroffenen minderjährigen Kinder
1996	129	*2,2*	524
1997	167	*3,0*	173
1998	108	*2,0*	138
1999	87	*1,7*	80
2000	122	*2,4*	96
2001	133	*2,8*	127
2002	133	*2,8*	106
2003	136	*3,0*	117
2004	143	*3,2*	143
2005	124	*2,9*	99
2006	99	*2,4*	64
2007	136	*3,4*	84

Quelle: Statistisches Landesamt des Freistaates Sachsen

Daten zu Ehescheidungen sind für Hoyerswerda ab 2008 auf Grund der Kreisgebietsreform nicht mehr verfügbar.

218 Vornamenstatistik 2000 bis 2011

Häufigkeit der vergebenen Vornamen bei Geborenen

Jahr	Rang	Mädchen	Anzahl	Jungen	Anzahl
2000	1	Jessica	15	Eric	13
	2	Marie	11	Kevin	12
	3	Lisa	10	Tom	12
2001	1	Michelle	16	Paul	21
	2	Sophie	14	Max	16
	3	Anna	11	Florian	13
2002	1	Laura	13	Florian	14
	2	Marie	12	Alexander	13
	3	Michelle	11	Maximilian	13
2003	1	Marie	12	Tim	13
	2	Sophie	12	Alexander	11
	3	Jasmin	11	Justin	10
2004	1	Lea	15	Leon	9
	2	Marie	8	Max	8
	3	Maria	7	Pascal	8
2005	1	Sophie	12	Pascal	9
	2	Marie	9	Jeremy	8
	3	Emily	8	Justin	8
2006	1	Sophie	17	Paul	15
	2	Leonie	9	Max	11
	3	Celina	7	Leon	10
2007	1	Marie	21	Paul	14
	2	Leonie	13	Max	11
	3	Sophie	11	Finn	8
2008	1	Marie	12	Leon	11
	2	Sophie	12	Ben	10
	3	Lena	10	Max	10
2009	1	Marie	17	Elias	11
	2	Leonie	8	Jonas	8
	3	Sophie	8	Nico	8
2010	1	Marie	13	Max	12
	2	Sophie	10	Ben	10
	3	Leonie	9	Paul	10
2011	1	Sophie	13	Paul	10
	2	Marie	9	Joel	9
	3	Charlotte	8	Oskar	9
	4	Leni	7	Max	8
	5	Leonie	7	Lennox	7
	6	Jasmin	6	Luca	7
	7	Lara	6	Elias	6
	8	Luise	6	Emil	6
	9	Mia	6	Leon	6
	10	Anna	5	Theo	6
	11	Emma	5	Ben	5
	12	Luisa	5	John	5
	13	Vivien	5	Jonas	5
	14	Emily	4	Karl	5
	15	Hannah	4	Fabian	4
	16	Johanna	4	Finn	4
	17	Katharina	4	Johannes	4
	18	Lilly	4	Leopold	4
	19	Lina	4	Matthias	4
	20	Magdalena	4	Maximilian	4

Quelle: Stadt Hoyerswerda, Bürgeramt

219 Wanderungsbewegung von 1990 bis 2011 (Gebietsstand 1.1.2012)

Jahr	Zuzüge				Wegzüge				Wanderungssaldo			
	gesamt	männl.	weibl.	je 1.000 Einw.	gesamt	männl.	weibl.	je 1.000 Einw.	gesamt	männl.	weibl.	je 1.000 Einw.
1990	1.888	.	.	*27,6*	5.050	.	.	*73,8*	-3.162	.	.	*-46,2*
1995	1.329	.	.	*21,9*	2.818	.	.	*46,5*	-1.489	.	.	*-24,6*
2000	1.158	567	591	*23,1*	3.025	1.535	1.490	*60,3*	-1.867	-968	-899	*-37,2*
2001	999	507	492	*20,8*	3.062	1.499	1.563	*63,9*	-2.063	-992	-1.071	*-43,1*
2002	1.096	531	565	*23,6*	2.399	1.208	1.191	*51,7*	-1.303	-677	-626	*-28,1*
2003	1.040	509	531	*23,1*	2.100	1.029	1.071	*46,7*	-1.060	-520	-540	*-23,5*
2004	1.083	557	526	*24,7*	1.958	969	989	*44,6*	-875	-412	-463	*-19,9*
2005	952	498	454	*22,3*	1.952	981	971	*45,8*	-1.000	-483	-517	*-23,5*
2006	910	459	451	*21,9*	1.730	845	885	*41,6*	-820	-386	-434	*-19,7*
2007	798	389	409	*19,8*	1.775	882	893	*44,1*	-977	-493	-484	*-24,2*
2008	868	418	450	*22,1*	1.652	797	855	*42,1*	-784	-379	-405	*-20,0*
2009	812	412	400	*21,2*	1.496	748	748	*39,1*	-684	-336	-348	*-17,9*
2010	885	457	428	*23,7*	1.432	720	712	*38,3*	-547	-263	-284	*-14,6*
2011	980	470	510	*26,7*	1.431	754	677	*39,0*	-451	-284	-167	*-12,3*

Quelle: Statistisches Landesamt des Freistaates Sachsen

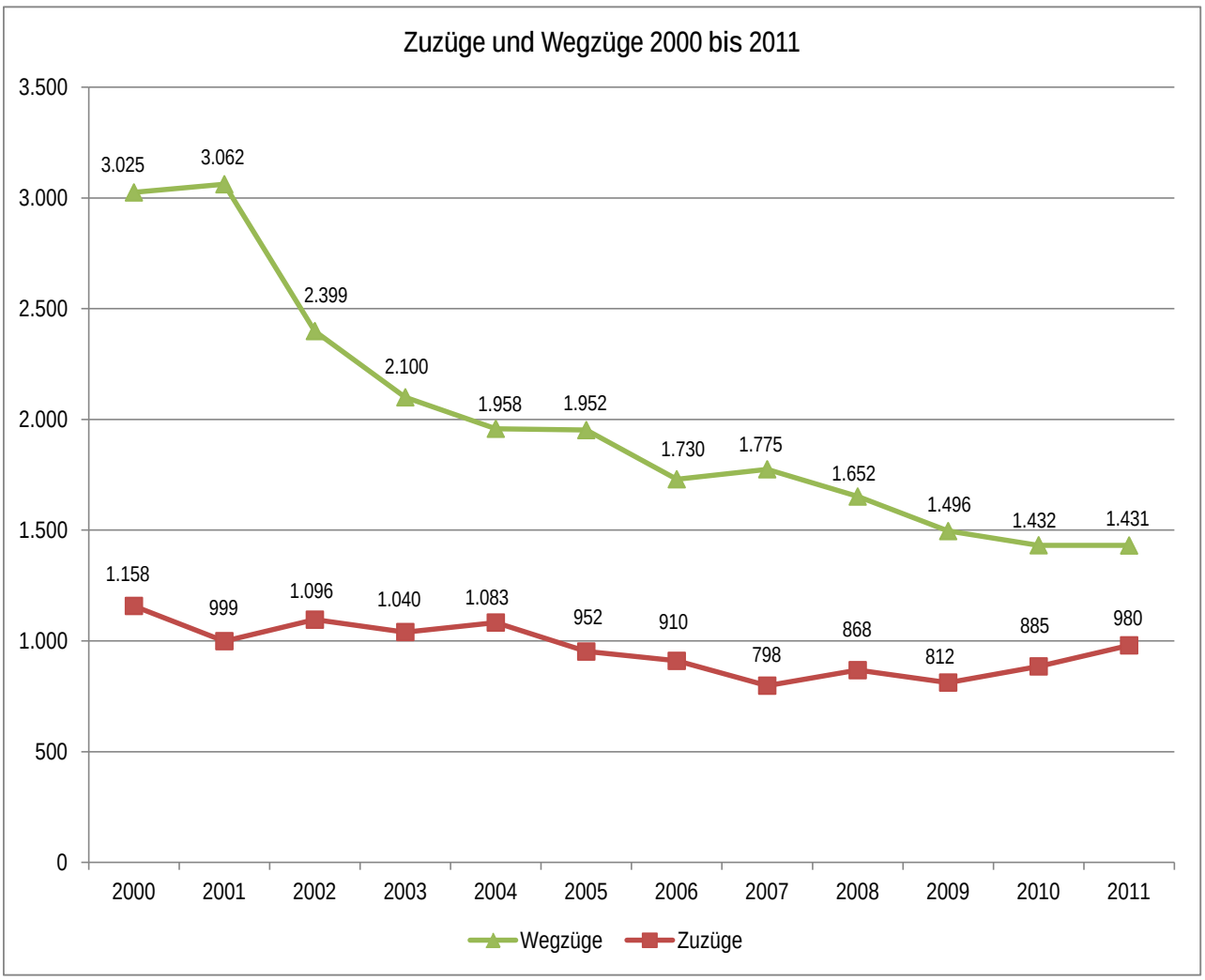

220 Zu- und Fortzüge innerhalb des Bundesgebietes (ohne Sachsen) bis 2011

Bundesland	Zuzüge aus anderen Bundesländern								
	1995	2000	2005	2006	2007	2008	2009	2010	2011
	Personen								
Baden-Württemberg	67	47	44	30	45	45	38	23	18
Bayern	71	49	54	60	50	47	49	36	49
Berlin	35	28	14	39	21	30	14	26	27
Brandenburg	194	173	142	109	105	108	98	107	113
Bremen	1	1	2	2	.	1	2	1	.
Hamburg	3	0	.	2	3	.	1	7	.
Hessen	32	15	13	21	15	16	19	15	16
Mecklenburg-Vorpommern	25	13	5	7	6	8	14	6	12
Niedersachsen	37	77	48	10	21	19	16	10	19
Nordrhein-Westfalen	75	34	32	42	18	32	17	32	31
Rheinland-Pfalz	11	8	9	9	11	3	8	6	9
Saarland	6	1	1	1	.	2	.	5	.
Sachsen-Anhalt	36	24	9	11	11	10	9	16	17
Schleswig-Holstein	10	4	3	3	5	11	3	4	8
Thüringen	33	9	12	10	10	14	8	13	11
Bundesgebiet insges.	636	483	388	356	321	346	296	307	330
Neue Bundesländer (o.Bln)	.	238	168	137	132	140	129	142	153
Alte Bundesländer	.	245	206	180	168	206	167	165	177

Bundesland	Fortzüge in die anderen Bundesländer								
	1995	2000	2005	2006	2007	2008	2009	2010	2011
	Personen								
Baden-Württemberg	110	310	139	117	130	87	78	79	63
Bayern	192	376	192	166	148	122	126	93	92
Berlin	86	105	59	72	85	88	75	82	62
Brandenburg	384	324	236	193	218	197	192	182	161
Bremen	3	0	8	2	4	1	2	1	1
Hamburg	9	12	6	6	22	9	7	10	13
Hessen	56	100	55	52	55	38	33	24	24
Mecklenburg-Vorpommern	34	22	21	15	21	15	11	17	15
Niedersachsen	73	92	50	46	48	51	30	31	23
Nordrhein-Westfalen	134	148	101	100	76	63	54	53	35
Rheinland-Pfalz	30	54	24	16	34	11	30	20	11
Saarland	5	8	3	5	.	2	1	.	.
Sachsen-Anhalt	39	45	35	20	27	22	25	22	15
Schleswig-Holstein	22	30	14	10	11	16	14	14	17
Thüringen	39	32	29	32	17	18	12	21	22
Bundesgebiet insg.	1.216	1.658	972	852	896	740	690	649	554
Neue Bundesländer (o.Bln)	.	500	321	260	283	252	240	242	341
Alte Bundesländer	.	1.158	592	520	528	488	450	407	213

Quelle: Statistisches Landesamt des Freistaates Sachsen

Gebietsstand: ab 1993 mit OT Bröthen/Mich. u. OT Knappenrode, ab 1996 OT Schwarzkollm u. OT Zeißig, ab 1998 alle 5 OT

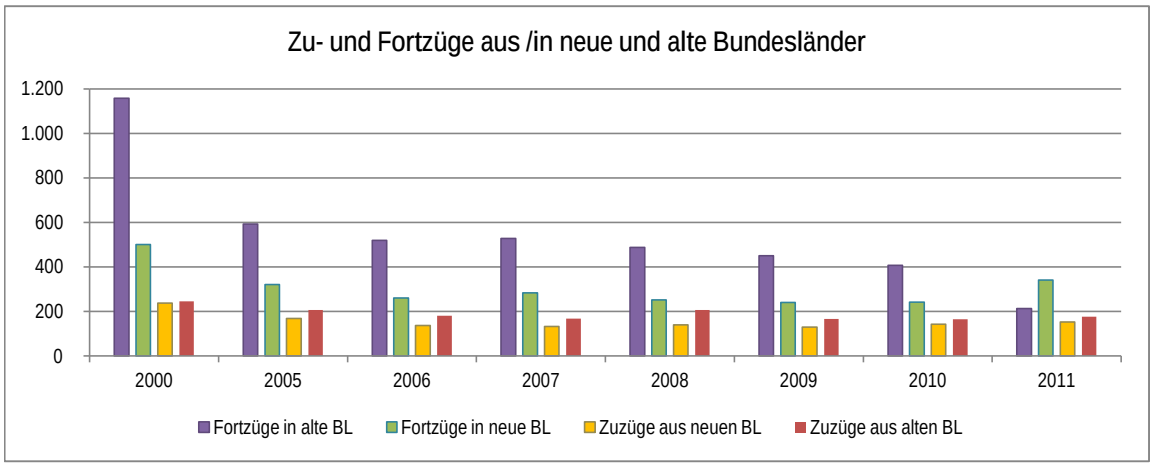

221 Zu- und Fortzüge der Stadt Hoyerswerda innerhalb Sachsens und des Landkreises Bautzen

Herkunfts- bzw. Zielgemeinde	1995	2000	2005	2006	2007	2008	2009	2010	2011
	Personen								
Zuzüge aus Sachsen insg.	592	611	510	508	433	467	447	494	585
Anteil an Zuzügen insg.	*44,5*	*52,8*	*53,6*	*55,8*	*54,3*	*53,8*	*55,0*	*55,8*	*59,7*
darunter:									
LK Bautzen	372	446	347	335	297	310	310	342	398
Anteil an Zuzügen aus Sachsen	*62,8*	*73,0*	*68,0*	*65,9*	*68,6*	*66,4*	*69,4*	*69,2*	*68,0*
Dresden, Stadt	30	38	36	57	35	45	44	48	73
LK Görlitz	86	70	64	62	49	40	48	53	49
LK Meißen	19	7	11	10	10	16	7	9	12
Zuzüge aus dem LK Bautzen									
darunter:									
Bautzen, Stadt	.	.	.	.	.	16	.	23	20
Bernsdorf, Stadt	.	31	35	27	27	32	38	24	26
Elsterheide	.	56	67	43	30	32	28	42	45
Kamenz, Stadt	.	22	.	14	18	24	14	12	17
Königsbrück	.	1	.	4	.	1	5	2	5
Königswartha	.	.	.	.	.	9	.	12	12
Lauta	.	230	167	82	58	77	88	69	74
Lohsa	.	34	69	31	42	35	35	43	65
Oßling	.	13	.	8	7	6	3	9	13
Spreetal	.	27	37	16	14	14	9	15	30
Wittichenau	.	56	59	39	44	38	46	56	53
Fortzüge nach Sachsen	1.564	1.323	915	849	817	853	746	717	824
Anteil an Fortzügen insg.	*55,5*	*43,7*	*46,9*	*49,1*	*46,0*	*51,6*	*49,9*	*50,0*	*57,6*
darunter									
LK Bautzen	1.228	944	522	476	463	405	375	349	448
Anteil an Fortzügen aus Sachsen	*78,5*	*71,4*	*57,0*	*56,1*	*56,7*	*47,5*	*50,3*	*48,7*	*54,4*
Dresden, Stadt	80	157	206	208	192	234	195	194	204
LK Görlitz	133	88	71	52	62	77	54	47	42
LK Meißen	16	33	15	17	10	32	24	25	24
Fortzüge in den LK Bautzen									
darunter:Bautzen, Stadt	.	.	.	.	.	25	.	31	26
Bernsdorf, Stadt	.	62	20	20	43	29	37	27	44
Elsterheide	.	103	87	61	42	46	36	44	60
Kamenz, Stadt	.	31	.	29	20	22	11	22	18
Königsbrück	.	8	.	8	.	2	5	1	5
Königswartha	.	.	.	.	.	11	.	5	12
Lauta	.	171	214	89	108	102	110	85	111
Lohsa	.	100	112	57	66	59	39	44	65
Oßling	.	50	.	14	5	3	7	6	15
Spreetal	.	52	31	32	19	20	25	13	18
Wittichenau	.	205	89	76	64	62	41	38	45

Quelle: Statistisches Landesamt des Freistaates Sachsen

222 Zu- und Fortzüge der Stadt Hoyerswerda nach Herkunfts- bzw. Zielgebiet 1990 bis 2011

Gebietsstand 1. Januar 2011

Jahr	Insgesamt	Sachsen	Bundesgebiet			Ausland
			zusammen	früheres Bundesgebiet	neue Bundesländer	
			Zuzüge			
1990	1 888	714	774	122	652	400
1991	1 108	485	551	205	346	72
1992	1 269	530	702	401	301	37
1993	1 292	532	718	401	317	42
1994	1 248	575	631	340	291	42
1995	1 329	592	638	350	288	99
1996	1 041	467	485	228	257	89
1997	1 073	501	528	290	238	44
1998	1 108	511	508	252	256	89
1999	1 097	510	526	289	237	61
2000	1 158	611	483	264	219	64
2001	999	521	437	245	192	41
2002	1 096	540	475	280	195	81
2003	1 040	487	488	309	179	65
2004	1 083	536	492	315	177	55
2005	952	510	388	220	168	54
2006	910	508	356	219	137	46
2007	798	433	321	189	132	44
2008	868	467	346	206	140	55
2009	812	447	296	167	129	69
2010	885	494	307	165	142	84
2011	980	585	330	177	153	65
			Fortzüge			
1990	5 050	827	3 635	2 644	991	588
1991	3 525	618	2 322	1 861	461	585
1992	2 275	565	1 671	1 315	356	39
1993	2 058	710	1 304	858	446	44
1994	2 276	1 098	1 158	690	468	20
1995	2 818	1 564	1 219	722	497	35
1996	3 206	1 759	1 393	834	559	54
1997	2 838	1 454	1 328	758	570	56
1998	2 958	1 442	1 458	954	504	58
1999	2 845	1 304	1 490	1 012	478	51
2000	3 025	1 323	1 658	1 235	423	44
2001	3 062	1 243	1 781	1 443	338	38
2002	2 399	924	1 447	1 148	299	28
2003	2 100	888	1 173	901	272	39
2004	1 958	856	999	669	330	103
2005	1 952	915	972	651	321	65
2006	1 730	849	852	592	260	29
2007	1 775	817	896	613	283	62
2008	1 652	853	740	488	252	59
2009	1 496	746	690	450	240	60
2010	1 432	717	649	407	242	66
2011	1 431	824	554	341	213	53

Quelle: Statistisches Landesamt des Freistaates Sachsen

Jahr	Insgesamt	Sachsen	Bundesgebiet			Ausland
			zusammen	früheres Bundesgebiet und Berlin	neue Bundesländer	
			Überschuss der Zu- bzw. Fortzüge (-)			
1990	-3 162	-113	-2 861	-2 522	-339	- 188
1991	-2 417	-133	-1 771	-1 656	-115	-513
1992	-1 006	-35	- 969	- 914	-55	-2
1993	- 766	- 178	- 586	- 457	-129	-2
1994	-1 028	- 523	- 527	-350	-177	22
1995	-1 489	- 972	- 581	-372	- 209	64
1996	-2 165	-1 292	-908	-606	-302	35
1997	-1 765	- 953	-800	-468	-332	-12
1998	-1 850	- 931	-950	-702	-248	31
1999	-1748	- 794	-964	- 723	-241	10
2000	-1867	-712	-1175	- 971	-204	20
2001	-2063	-722	-1 344	-1 198	-146	3
2002	-1303	-384	-972	- 868	-104	53
2003	-1060	-401	-685	-592	-93	26
2004	-875	-320	-507	-354	-153	- 48
2005	-1000	-405	-584	-431	-153	-11
2006	-820	-341	-496	-373	-123	17
2007	-977	-384	-575	- 424	-151	-18
2008	-784	-386	-394	- 282	-112	-4
2009	-684	-299	-394	-283	-111	9
2010	-547	-223	-342	-242	-100	18
2011	-451	-239	-224	-164	-60	12

Quelle: Statistisches Landesamt des Freistaates Sachsen

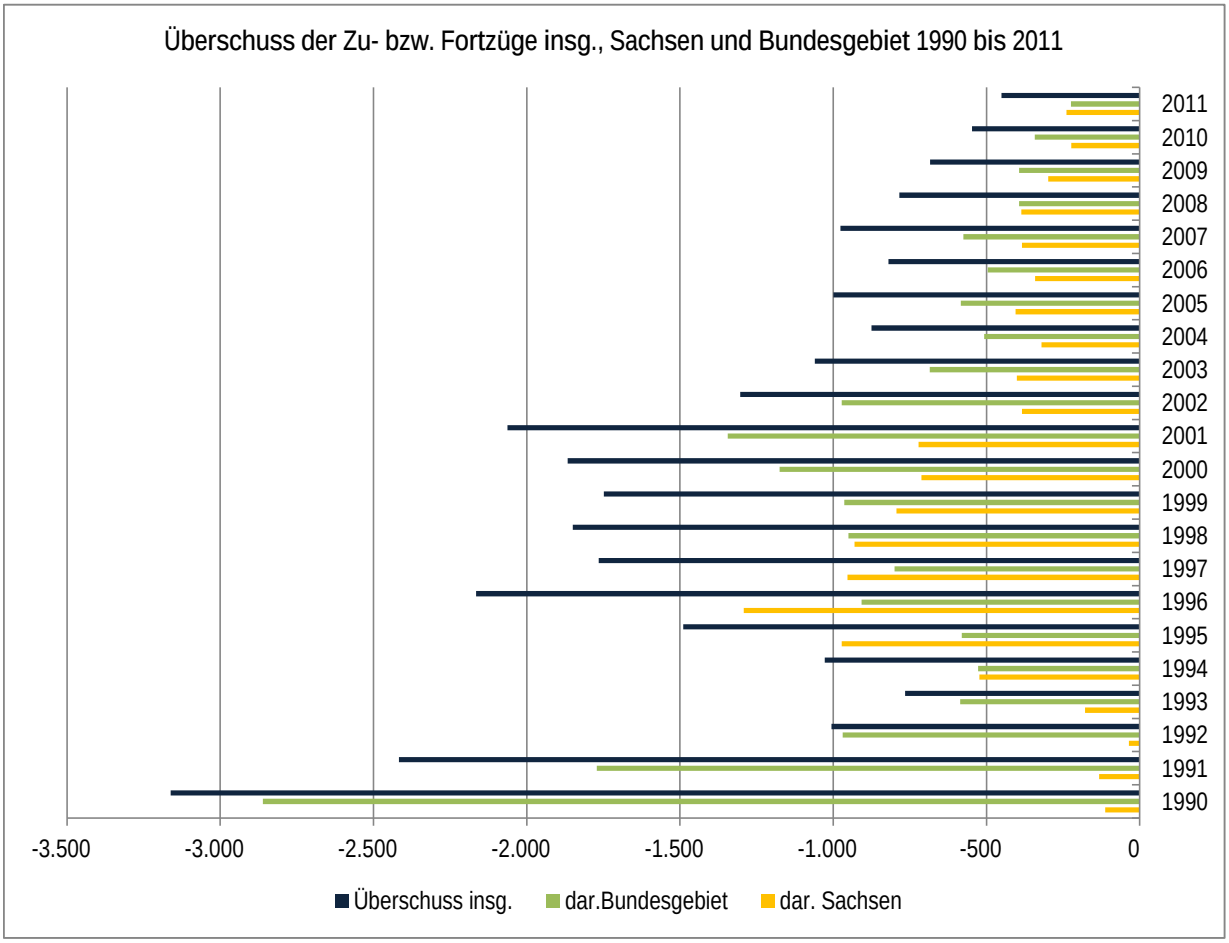

223 Zuzüge in die Stadt Hoyerswerda nach Alter 1990, 1995 und 2000 bis 2011

Gebietsstand 1. Januar 2012

Jahr	Insgesamt	Davon im Alter von ... bis unter ... Jahren																	
		00-05	05-10	10-15	15-20	20-25	25-30	30-35	35-40	40-45	45-50	50-55	55-60	60-65	65-70	70-75	75-80	80-85	85 u.m.
1990	1.888	161	103	72	132	325	300	194	175	106	64	58	28	12	26	18	38	43	33
1995	1.329	77	100	67	114	207	197	158	78	63	29	20	34	28	28	37	31	35	26
2000	1.158	54	47	56	125	260	157	110	86	39	41	26	21	26	11	26	38	12	23
2001	999	40	45	59	108	206	122	90	76	45	42	17	27	30	18	15	18	19	22
2002	1.096	56	39	42	123	218	136	93	69	63	54	24	12	24	40	20	20	14	49
2003	1.040	54	36	38	104	189	149	97	78	70	38	30	13	28	16	17	16	32	35
2004	1.083	79	38	31	111	231	141	89	72	74	52	28	19	23	17	13	20	27	18
2005	952	38	34	23	109	190	159	74	72	61	47	31	6	19	10	12	14	24	29
2006	910	59	35	17	82	183	158	86	61	56	35	27	17	18	12	18	10	18	18
2007	798	41	23	17	74	195	114	81	55	46	44	15	15	19	14	7	12	10	16
2008	868	58	41	24	68	162	154	78	57	53	42	32	12	18	13	10	12	15	19
2009	812	68	27	17	66	159	130	83	57	46	39	24	11	12	10	12	15	16	20
2010	885	51	31	18	58	202	129	94	52	37	54	35	29	17	17	17	11	16	17
2011	980	59	43	33	70	160	182	107	54	48	57	32	26	18	17	28	12	12	22

Quelle: Statistisches Landesamt des Freistaates Sachsen

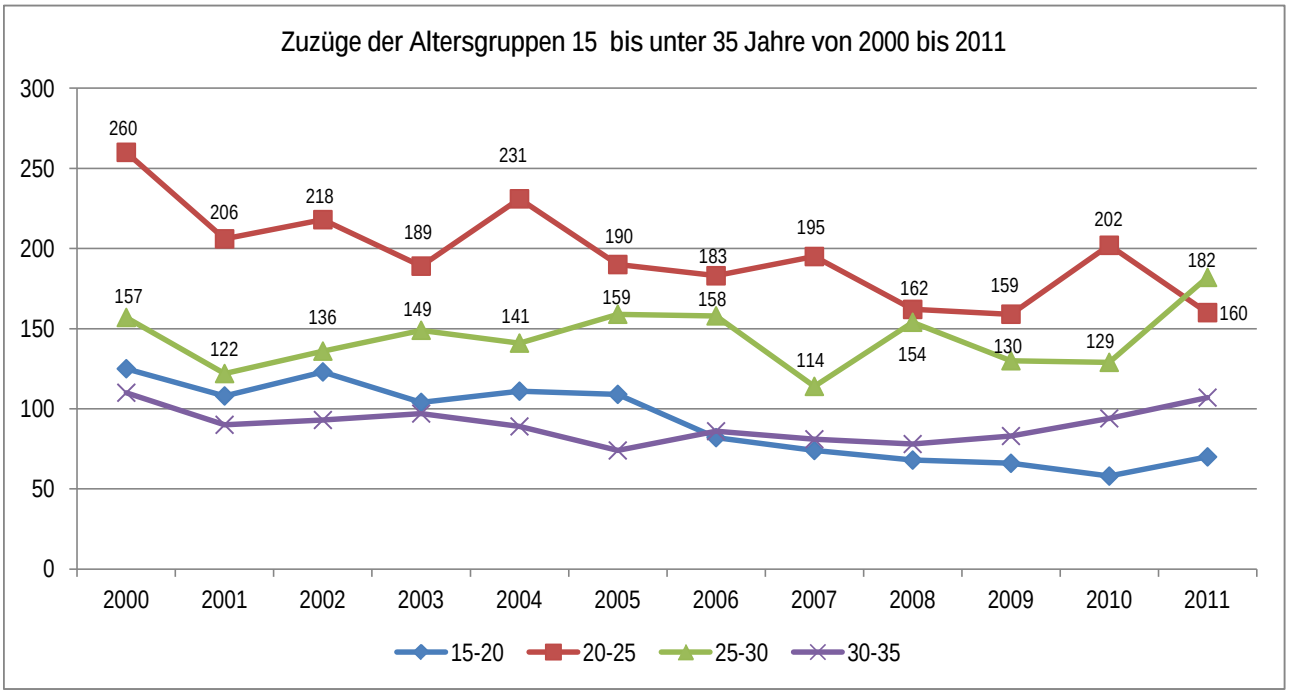

Die Altersgruppen der 20 bis 25-Jährigen und 25 bis 30-Jährigen bildeten den größten Anteil der Zugezogenen seit 1990. Im Jahr 2011 waren es 16,3 Prozent bzw. 18,6 Prozent der Zuzüge insgesamt bei diesen beiden Altersgruppen.

224 Fortzüge aus der Stadt Hoyerswerda nach Alter 1990, 1995 und 2000 bis 2011

Gebietsstand 1. Januar 2012

Jahr	Insgesamt	Davon im Alter von ... bis unter ... Jahren																	
		00-05	05-10	10-15	15-20	20-25	25-30	30-35	35-40	40-45	45-50	50-55	55-60	60-65	65-70	70-75	75-80	80-85	85-99
1990	5.050	349	320	275	389	1001	846	549	434	268	234	182	84	46	34	11	12	9	7
1995	2.818	98	210	198	297	342	334	291	216	173	129	124	141	92	73	45	22	20	13
2000	3.025	133	124	163	284	562	376	308	269	167	167	84	85	110	68	32	43	13	37
2001	3.062	138	109	188	289	594	405	297	264	198	158	88	79	86	43	41	32	17	36
2002	2.399	91	88	127	236	479	310	195	219	155	119	91	60	82	46	33	28	21	19
2003	2.100	96	74	94	209	437	288	202	138	142	106	52	44	50	36	37	31	36	28
2004	1.958	88	71	60	198	380	249	165	141	121	93	68	39	85	48	36	33	41	42
2005	1.952	86	72	52	226	431	300	153	122	104	80	58	52	67	43	37	26	19	24
2006	1.730	76	59	45	194	369	264	134	101	99	84	61	36	45	41	37	32	34	19
2007	1.775	91	61	45	183	370	260	141	97	110	92	63	57	38	47	31	30	28	31
2008	1.652	70	66	43	152	335	290	145	79	91	85	70	47	30	34	27	22	29	37
2009	1.496	78	46	38	142	342	214	135	76	87	86	48	33	25	41	18	27	32	28
2010	1.432	71	41	38	95	322	214	122	80	84	88	48	46	34	30	38	25	25	31
2011	1.431	76	42	30	80	304	238	160	74	64	78	56	44	30	23	35	35	23	39

Quelle: Statistisches Landesamt des Freistaates Sachsen

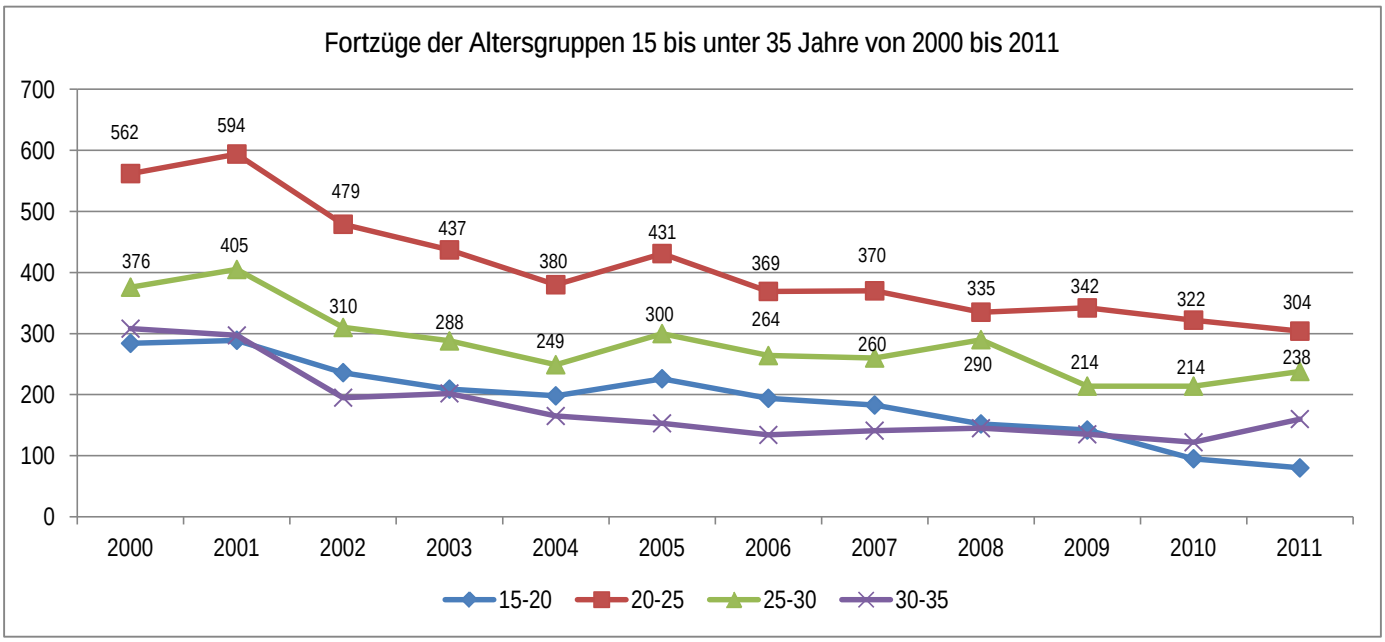

Auch bei den Fortzügen bildeten die Altersgruppen der 20 bis unter 25-Jährigen und 25 bis unter 30-Jährigen den größten Anteil an den Fortgezogenen insgesamt. Im Jahr 2011 waren es 21,2 Prozent bzw. 16,6 Prozent der Fortzüge insgesamt.

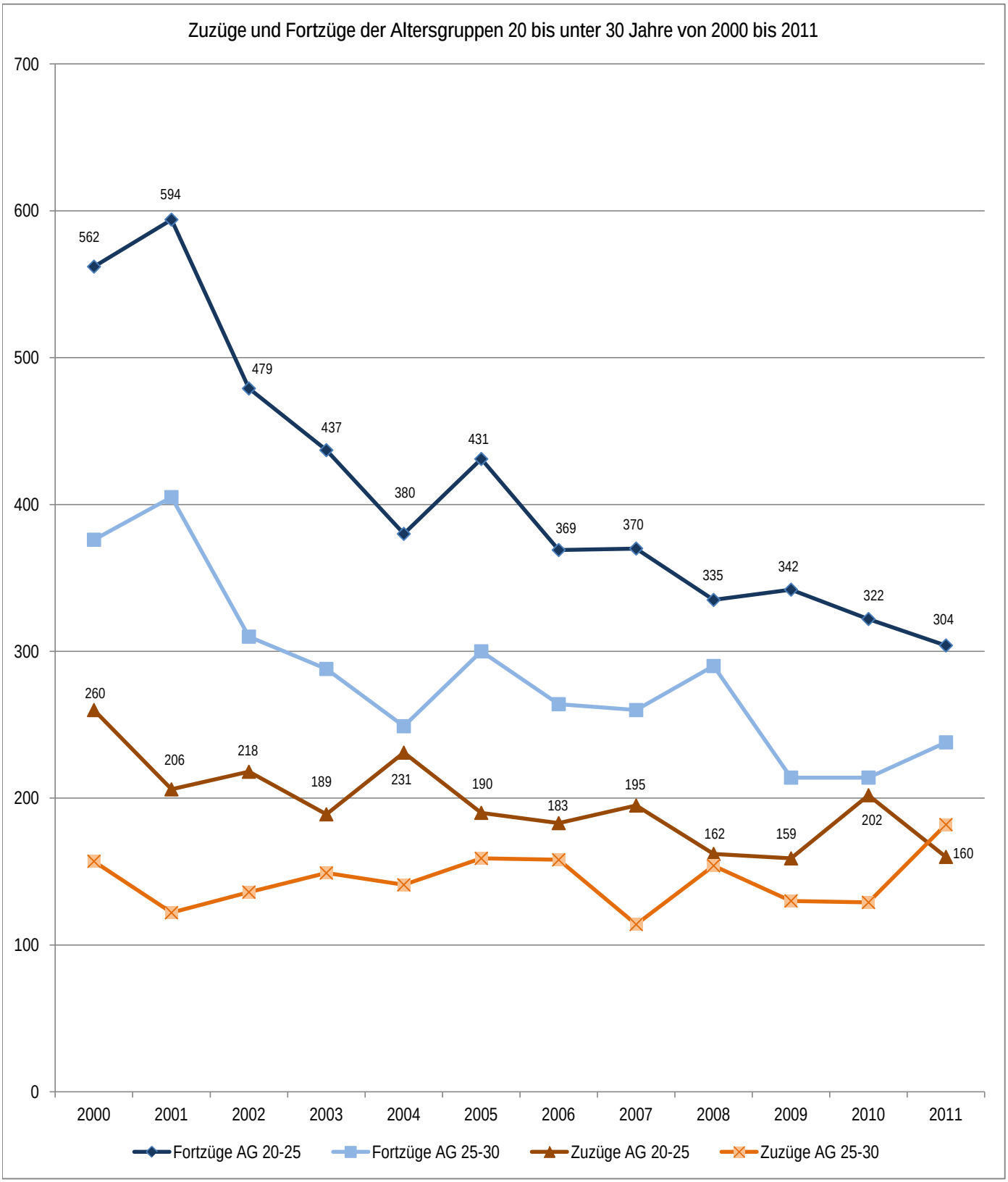

Personen der Altersgruppe 25 bis unter 30 Jahre bildeten mit rund 18 Prozent den größten Anteil bei den Zuzügen und mit 21 Prozent bildeten Personen der Altersgruppe 20 bis unter 25 Jahre den größten Anteil bei den Fortzügen im Jahr 2011.

225 Gegenüberstellung der natürlichen Bevölkerungsbewegung und der Wanderungsbewegung 1990 bis 2011 (Gebietsstand 01.01.2012)

Jahr	Überschuss der Lebendgeborenen bzw. Gestorbenen (-)		Überschuss der Zu- bzw. Fortzüge (-)		Bevölkerungszunahme bzw. -abnahme
	Personen	je 1.000 EW	Personen	je 1.000 EW	Personen
0	1	2	3	4	5
1990	222	*3,2*	-3.162	*-46,2*	-3.065
1991	-127	*-1,9*	-2.417	*-36,7*	-2.544
1992	-236	*-3,7*	-1.006	*-15,6*	-1.242
1993	-295	*-4,6*	-766	*-12,0*	-1.061
1994	-258	*-4,1*	-1.028	*-16,5*	-1.286
1995	-202	*-3,3*	-1.489	*-24,6*	-1.691
1996	-229	*-3,9*	-2.165	*-37,2*	-2.394
1997	-219	*-4,0*	-1.765	*-31,4*	-1.983
1998	-212	*-3,9*	-1.850	*-34,2*	-2.061
1999	-160	*-3,1*	-1.748	*33,5*	-1.908
2000	-183	*-3,6*	-1.867	*-37,2*	-2.046
2001	-222	*-4,6*	-2.063	*-43,0*	-2.286
2002	-233	*-5,0*	-1.303	*-28,1*	-1.536
2003	-313	*-6,9*	-1.060	*-23,5*	-1.370
2004	-242	*-5,5*	-875	*-19,7*	-1.117
2005	-292	*-6,9*	-1.000	*-23,5*	-1.292
2006	-227	*-5,3*	-820	*-19,2*	-1.047
2007	-293	*-7,3*	-977	*-24,2*	-1.270
2008	-297	*-7,6*	-784	*-20,0*	-1.081
2009	-312	*-8,2*	-684	*-17,9*	-996
2010	-292	*-7,8*	-547	*-14,6*	-839
2011	-241	*-6,6*	-451	*-12,3*	-692

Quelle: Statistisches Landesamt des Freistaates Sachsen

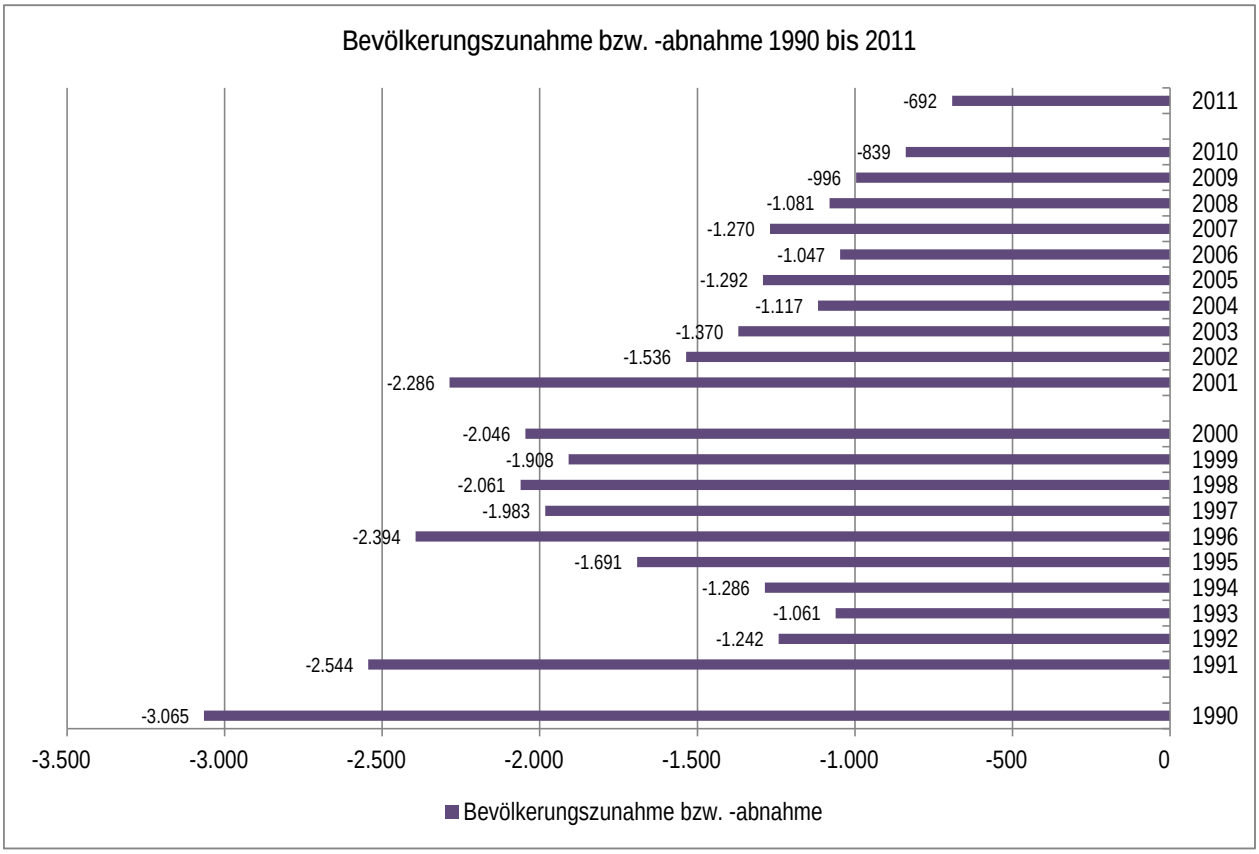

3 Wirtschaft und Arbeitsmarkt

Tab.-Nr.		Seite
301	Erwerbstätige am Arbeitsort Hoyerswerda 1991 bis 2007	35
302	Sozialversicherungspflichtig Beschäftigte am Arbeitsort Hoyerswerda 1994 bis 2008	36
303	Sozialversicherungspflichtig Beschäftigte nach Sektoren 1994 bis 2007	37
304	Sozialversicherungspflichtig Beschäftigte nach Stellung im Beruf, Arbeitszeit usw.	38
305	Pendlerverhalten der sozialversicherungspflichtig Beschäftigten 1996 bis 2008	39
306	Sozialversicherungspflichtig Beschäftigte nach ausgewählten Merkmalen 1996 bis 2008	40
307	Einpendler und Auspendler nach ausgewählten Regionen	41
308	Arbeitsmarktdaten der Stadt Hoyerswerda 1995 bis 2009	43
309	Leistungsempfänger 2000 bis 2009	44
310	Gewerbebestand 1990 bis 2009	45
311	Gewerbean- und abmeldungen nach Branchen 1990 bis 2007	46
312	Gründe für An- bzw. Abmeldungen 200 bis 2007	46
313	Gewerbeflächen in Hoyerswerda am 31.12.2009	47
314	Unternehmen im Landkreis Bautzen und Görlitz 2006 und 2008	49
315	Umsatzsteuerpflichtige Unternehmen 1994 bis 2007	50
316	Bergbau und Verarbeitendes Gewerbe 1995 bis 2008	51
317	Ergebnisse der Totalerhebung im Bauhauptgewerbe 1996 bis 2009	51
318	Ergebnisse der Totalerhebung im Ausbaugewerbe 1996 bis 2009	51
319	Landwirtschaftliche Betriebe 1993 bis 2008	52
320	Insolvenzen 1992 bis 2008	52
321	In das Handelsregister eingetragene Firmen 2002 bis 2008	53
322	Handwerksbetriebe 1994 bis 2007	54
323	Auszug aus dem Handelsatlas der IHK Dresden	55
324	Bruttoinlandsprodukt 1992 bis 2007	57
325	Bruttowertschöpfung in Dienstleistungsbereichen 1996 bis 2005	58
326	Arbeitnehmerentgelt 1999 bis 2007	59
327	Bruttolöhne und-gehälter je Arbeitnehmer 1996 bis 2007	60
328	Verfügbares Einkommen der privaten Haushalte 199 bis 2007	61
329	Standardarbeitsvolumen der Erwerbstätigen 1999 und 2005 bis 2007	62

Vorbemerkungen

Erwerbstätige
sind alle Personen, die einer - auch geringfügigen und nicht zum Lebensunterhalt ausreichenden - Tätigkeit zum Zwecke des Erwerbs nachgehen. Zu den Erwerbstätigen gehören die sozialversicherungspflichtig Beschäftigten, die Selbständigen und mithelfenden Familienangehörigen, die Beamten sowie die geringfügig beschäftigten Arbeitnehmer.
Erwerbspersonen: Hierzu gehören die erwerbstätigen und erwerbslosen Personen.
Erwerbslose sind alle Personen, die, obwohl normalerweise im Erwerbsleben stehend, keiner Erwerbstätigkeit nachgehen und sich als arbeitslos und/oder arbeitssuchend bezeichnen.
Arbeitnehmer
Als Arbeitnehmer zählt, wer zeitlich überwiegend als Arbeiter, Angestellter, Beamter, Richter, Berufssoldat, Soldat auf Zeit, Wehr- und Zivildienstleistender, Auszubildender, Praktikant oder Volontär in einem Arbeits- bzw. Dienstverhältnis steht. Eingeschlossen sind auch Heimarbeiter und ausschließlich geringfügig Beschäftigte.
Sozialversicherungspflichtig beschäftigte Arbeitnehmer
sind alle Arbeiter, Angestellten und Personen in beruflicher Ausbildung, die in der gesetzlichen Rentenversicherung, Krankenversicherung, Pflegeversicherung und/oder Arbeitslosenversicherung pflichtversichert sind oder für die Beiträge zur gesetzlichen Rentenversicherung gezahlt werden. Ab Stichtag 01. April 1999 sind Arbeitgeber verpflichtet, auch für Personen, die ausschließlich sogenannte geringfügig entlohnte Tätigkeiten ausüben, pauschalierte Beiträge zur Kranken- und Rentenversicherung zu entrichten.
Die sozialversicherungspflichtig Beschäftigten werden sowohl am inländischen Arbeitsort als auch am Wohnort im In- oder Ausland nachgewiesen. Der inländische Arbeitsort ist die Gemeinde, in der der beschäftigende Betrieb liegt. Die Zuordnung zum Wohnort richtet sich nach den - dem Arbeitgeber gegenüber- angegebenen melderechtlichen Verhältnissen.

Selbständige und mithelfende Familienangehörige
Als Selbständiger zählt, wer zeitlich überwiegend unternehmerisch oder freiberuflich selbständig tätig ist. Hierzu gehören tätige Eigentümer in Einzelunternehmen und Personengesellschaften, Freiberufler wie Ärzte, Anwälte, Steuerberater, Architekten, selbständige Handwerker, Handels- bzw.Versicherungsvertreter, Lehrer, Musiker, Artisten, Hebammen, Kranken- sowie Altenpfleger. Zu den mithelfenden Familienangehörigen werden alle Personen gerechnet, die regelmäßig und zeitlich überwiegend unentgeltlich in einem Betrieb mitarbeiten, der von einem Fam.mitglied als Selbständiger geleitet wird.

Arbeitslose
sind Personen, die vorübergehend nicht in einem Beschäftigungsverhältnis stehen oder nur eine kurzzeitige Beschäftigung ausüben, der Arbeitsvermittlung zur Verfügung stehen, das 65.Lebensjahr noch nicht vollendet haben, nicht arbeitsunfähig krank sind, sich persönlich bei der Agentur für Arbeit oder einem Träger der Grundsicherung für Arbeitssuchende nach dem SGB II arbeitslos gemeldet haben und ein Arbeits- oder Heimarbeitsverhältnis von mehr als 7 Kalendertagen eingehen wollen. Sie sind arbeitsfähig und bereit, eine zumutbare, mind. 15 Stunden wöchentlich umfassende Beschäftigung aufzunehmen.

Rechtkreis SGB II und SGB III
Mit der Einführung des Sozialgesetzbuches II (SGB II) änderten sich die Grundlagen der Arbeitsmarktstatistik in Deutschland. Nach der Zusammenlegung von Arbeitslosenhilfe und Sozialhilfe sind die Agenturen nur noch für einen Teil der Arbeitslosen zuständig. Als Träger der Grundsicherung für Arbeitsuchende nach dem SGB II wurde die ARGE als Arbeitsgemeinschaften der Agentur für Arbeit Bautzen und der Stadt Hoyerswerda gegründet.
Zur Sicherung der Vergleichbarkeit wurde die Bundesagentur für Arbeit im SGB II beauftragt, die bisherige Arbeitsmarktstatistik unter Einfluss der Grundsicherung für Arbeitsuchende weiter zu führen. Die Definition der Arbeitslosigkeit aus dem SGB III wurde beibehalten. Arbeitslose nach dem SGB III haben Anspruch auf Arbeitslosengeld, wenn sie:

▪ Vorübergehend nicht in einem Beschäftigungsverhältnis stehen oder weniger als 15 Std. pro Woche arbeiten

▪ Eine versicherungspflichtige Beschäftigung suchen und dabei den Vermittlungsbemühungen zur Verfügung stehen
▪ Sich bei der ARGE arbeitslos gemeldet haben
▪ Teilnehmer an Maßnahmen der aktiven Arbeitsmarktpolitik gelten nicht als arbeitslos.

Diese Arbeitslosendefinition wird in den Grundsätzen auch auf den Personenkreis des SGB II angewandt. Die Anzahl der Arbeitslosen im Rechtkreis SGB II wird durch zwei Komponenten erklärt:
- die Anzahl der erwerbsfähigen Hilfebedürftigen, die zuvor Sozialhilfeempfänger waren
- die Anzahl der Arbeitslosen, die aus der Arbeitslosenhilfe kommen.

ARGE
Das SGB II sieht als Regelfall die Gründung von Arbeitsgemeinschaften (ARGE) durch Agenturen für Arbeit und die kommunalen Träger zur einheitlichen Wahrnehmung der Aufgaben nach dem SGB II vor (§ 44b). Für die Stadt Hoyerswerda wurde die ARGE durch die Agentur für Arbeit und die Stadtverwaltung Hoyerswerda gegründet zur einheitlichen Wahrnehmung der Aufgaben nach dem SGB II.

Arbeitslosenquote aller Erwerbspersonen
Die Arbeitslosenquote ist der Anteil der Arbeitslosen an den Erwerbspersonen in Prozent. Die Zahl aller Erwerbpersonen wird vom Ende Juni des Vorjahres festgesetzt.

Arbeitslosenquote der abhängigen zivilen Erwerbspersonen
Die Arbeitslosenquote ist der Anteil der Arbeitslosen an den abhängig zivilen Erwerbspersonen in Prozent. Die Zahl der abhängig zivilen Erwerbspersonen wird auf der Basis der sozialversicherungspflichtig und geringfügig Beschäftigten, Beamten und Arbeitslosen vom Ende Juni des Vorjahres festgesetzt.

Leistungsempfänger
sind alle Empfänger von finanziellen Leistungen der Bundesagentur für Arbeit bzw. dem Träger der Grundsicherung für Arbeitsuchende.

Einpendler
Hier wurden alle sozialversicherungspflichtig Beschäftigten mit einem Arbeitsort in Hoyerswerda und dem Wohnort außerhalb der Stadt Hoyerswerda einbezogen.

Auspendler
Die Zahl der Auspendler beruht auf den Beschäftigten, die ihren Wohnort in Hoyerswerda haben und deren Arbeitsort sich außerhalb der Stadtgrenze befindet.

Pendlersaldo
Der Pendlersaldo wurde als Differenz aus den sozialversicherungspflichtig Beschäftigten am Arbeits- und Wohnort ermittelt, d.h. aus der Sicht des Arbeitsortes bedeutet ein positiver Wert einen Überschuss an Einpendlern und ein negativer Wert einen Auspendlerüberschuss.

Arbeitnehmerentgelt
sind sämtliche Geld- und Sachleistungen, die seitens der Arbeitgeber für die im Berichtszeitraum geleistete Arbeit ihrer Arbeitnehmer als Entgelt erbracht werden. Das Arbeitnehmerentgelt untergliedert sich in die Bruttolöhne und –gehälter (in Form von Geld- und/oder Sachleistungen), in die tatsächlichen Arbeitgeberbeiträge (an Sozialversicherungen, Lebensversicherungsunternehmen und Pensionskassen) sowie in die unterstellten Sozialbeiträge (Gegenwert der sozialen Leistungen, die von den Arbeitgebern an gegenwärtig oder früher beschäftigte Arbeitnehmen gezahlt oder als unverfallbare Forderung gutgeschrieben werden).

301 Erwerbstätige am Arbeitsort Hoyerswerda 1991 bis 2007

Wirtschaftszweig	jahresdurchschnittliche Erwerbstätigenzahl																
	1991	1992	1993	1994	1995	1996	1997	1998	1999	2000	2001	2002	2003	2004	2005	2006	2007
	in 1.000 Personen																
Erwerbstätige insgesamt	**35,8**	**33,2**	**26,6**	**24,7**	**22,6**	**23,1**	**22,1**	**21,0**	**20,5**	**20,0**	**18,8**	**18,0**	**17,5**	**17,2**	**17**	**16,8**	**16,5**
Veränderung gegenüber Vorjahr %	.	*-7,1*	*-20,0*	*-7,1*	*-8,6*	*2,4*	*-4,2*	*-5,1*	*-2,4*	*-2,7*	*-5,7*	*-4,7*	*-2,6*	*-1,7*	*-1,2*	*-1,1*	*-1,8*
davon:																	
Land- u. Forstwirt., Fischerei	0,0	0,0	0,0	0,0	0,1	0,1	0,1	0,1	0,1	0,1	0,1	0,1	0,1	0,1	0,1	0,1	0,1
Produzierendes Gewerbe (ohne Baugewerbe)	14,3	11,5	8,0	6,3	5,0	4,9	4,6	3,6	3,2	2,4	2,1	1,8	1,7	1,4	1,3	1,2	1,2
darunter:																	
Verarbeitendes Gewerbe	1,5	1,2	1,1	1,2	1,2	1,3	1,4	1,3	1,3	1,3	1,2	1,0	0,9	0,8	0,8	0,8	0,9
Baugewerbe	3,9	5,3	3,6	4,9	4,6	3,7	3,4	3,2	2,4	2,2	1,6	1,2	1,1	1,1	1,1	1,0	1,0
Handel, Gastgewerbe, Verkehr	6,8	6,3	5,9	5,8	5,2	5,5	5,1	5,0	4,9	5,3	5,1	5,2	5,3	5,4	5,2	5,1	4,8
Finanzierung, Vermietung u. Unternehmensdienstleister	1,9	1,9	1,9	1,9	2,1	2,3	2,3	2,3	2,5	2,3	2,2	2,2	2,2	2,3	2,1	2,1	2,3
Öffentliche u. private Dienstleister (einschl.öffentl.Verwaltung)	8,8	8,2	7,0	5,8	5,5	6,6	6,7	7,0	7,6	7,6	7,7	7,4	7,1	7,0	7,3	7,3	7,1
Arbeitnehmer insgesamt	**34,3**	**31,7**	**25,1**	**23,1**	**21,1**	**21,8**	**20,8**	**19,5**	**19,0**	**18,5**	**17,4**	**16,5**	**16,0**	**15,5**	**15,2**	**15,0**	**14,7**
Veränderung gegenüber Vorjahr %	.	*-7,5*	*-20,7*	*-8,0*	*-8,8*	*3,2*	*6,9*	*-5,9*	*-2,7*	*-2,9*	*-6,0*	*-5,1*	*-3,1*	*-2,7*	*-2,1*	*-1,5*	*-2,0*
Selbständige und mith. Familienangehörige	**1,5**	**1,5**	**1,4**	**1,6**	**1,5**	**1,3**	**1,4**	**1,5**	**1,5**	**1,5**	**1,5**	**1,5**	**1,5**	**1,7**	**1,8**	**1,8**	**1,8**
Veränderung gegenüber Vorjahr %	.	*0,9*	*-5,6*	*8,3*	*-5,8*	*-9,3*	*2,8*	*6,7*	*1,8*	*0,3*	*-1,4*	*0,8*	*3,2*	*7,7*	*6,5*	*2,4*	0

Quelle: Statistisches Landesamt des Freistaates Sachsen

Die Darstellung der Erwerbstätigen erfolgt als jahresdurchschnittliche Größe nach dem Arbeitsortkonzept. Erfasst werden demnach alle Personen, die im jeweiligen Gebiet ihren Wohn- und Arbeitsort haben zuzüglich der außerhalb diese Gebietes wohnende Personen, die als Einpendler in diese Region ihren Arbeitsort erreichen.

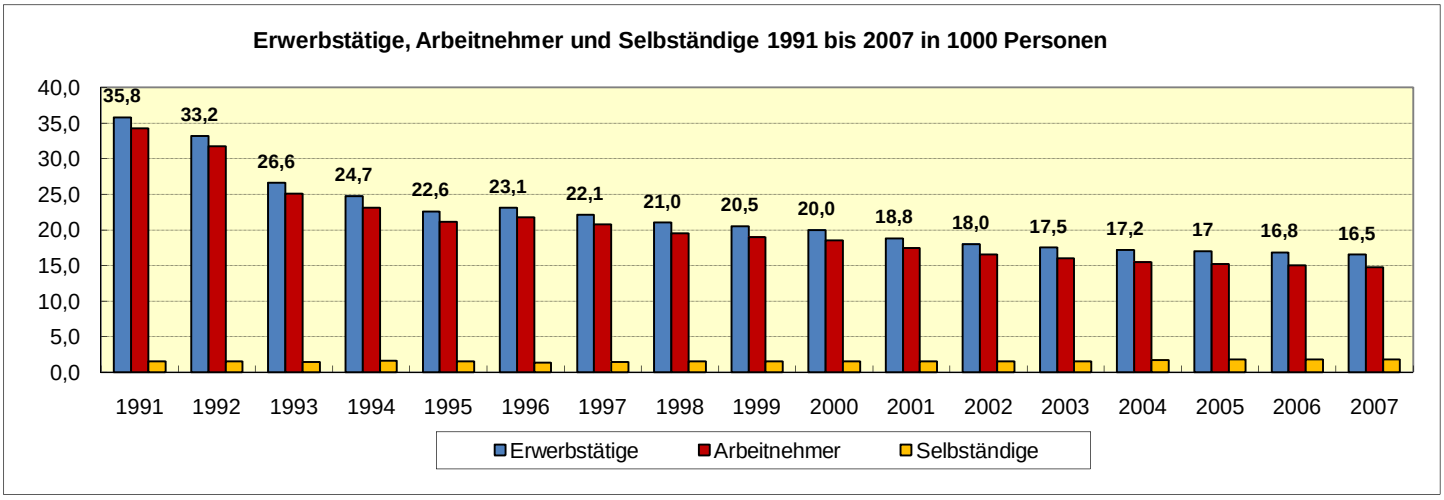

Erwerbstätige am Arbeitsort nach ausgewählten Kreisen 1995, 2005 und 2006

Kreis	Erwerbstätige am Arbeitsort			Erwerbstätige je 1000 Einwohner im erwerbsfähigen Alter (Arbeitsplatzdichte)			Erwerbstätige am Arbeitsort	
	1995	2005	Veränd. 2005 gegenü.1995	1995	2005	Veränderung 2005 gegenüber 1995	2006	Anteil der marginal Beschäftigten
				Arbeitsplatzdichte				
	in 1.000 Pers.		in %	je 1000 Einwohner		in %	in 1000 Pers.	in %
Hoyerswerda, Stadt	**22,6**	**17,2**	***-23,7***	**510**	**597**	***17,0***	**16,8**	19,9
Görlitz, Stadt	30,4	25,5	*-15,9*	661	675	*2,1*	25,5	14,2
Bautzen, Landkreis (vor Kreisref.)	68,2	63,8	*-6,4*	630	627	*-0,5*	64,5	12,8
Kamenz, Landkreis (vor Kreisref.)	54,7	55,2	*1,0*	547	536	*-2,0*	56,8	13,5
Niederschles. Oberlausitzkreis	37,2	32,5	*-12,7*	492	484	*-1,6*	31,9	15,9
Bautzen, Landkreis (nach Kreisref.)	145,4	138,2	*-5,0*	.	.	.	**138,3**	13,9

Bei der Zahl der Erwerbstätigen kam es größtenteils zu Verlusten. Besonders betroffen waren die Stadt Hoyerswerda und der Landkreis Leipiger Land. Die Zahl der Erwerbstätigen fiel hier um fast 24 bzw. 25 Prozent.
Im Gegensatz dazu stieg die Arbeitsplatzdichte in Sachsen um 0,3 Prozent an, das heißt, dass der Anteil der Erwerbstätigen an den Personen im erwerbsfähigen Alter (15 bis unter 65 Jahre) zunahm.
Die Stadt Hoyerswerda konnte eine Steigerung der Arbeitsplatzdichte verzeichnen, obwohl die Zahl der Erwerbstätigen am Arbeitsort abnahm. Diese Entwicklung ist darauf zurückzuführen, dass die Bevölkerungszahl im Verhältnis gesehen stärker fiel als die Erwerbstätigenzahl.
Positiv entwickelten sich die marginalen Beschäftigungsverhältnisse (geringfügig Beschäftigte und Ein-Euro-Jobs). Den höchsten Anteil innerhalb Sachsens hatte 2006 die Stadt Hoyerswerda.

302 Sozialversicherungspflichtig Beschäftigte am Arbeitsort Hoyerswerda 1994 bis 2008

Wirtschaftsabschnitt		31.12. 1994	31.12. 1995	31.12. 1996	31.12. 1997	31.12. 1998	31.12. 1999	31.12. 2000	31.12. 2001	31.12. 2002	31.12. 2003	31.12. 2004	31.12. 2005	31.12. 2006	31.12. 2007	31.12. 2008
insgesamt		**20.478**	**20.747**	**20.017**	**19.089**	**17.717**	**16.318**	**15.194**	**13.963**	**12.437**	**12.574**	**12.154**	**11.319**	**10.945**	**10.734**	**10.422**
männlich		10.354	10.533	10.096	9.756	8.718	7.196	6.473	5.683	4.593	4.846	4.599	4.226	4.112	4.161	3.929
weiblich		10.124	10.214	9.921	9.333	8.999	9.122	8.721	8.280	7.844	7.728	7.555	7.093	6.833	6.573	6.493
Land- und Forst-	ges.	**2.965**	**3.094**	**1.936**	**62**	**72**	**70**	**84**	**63**	**70**	**65**	**58**	**60**	**72**	**80**	**47**
wirtschaft,	m	2.343	2.434	1.530	-	42	41	56	36	43	45	41	41	53	61	34
Fischerei	w	622	660	406	-	30	29	28	27	27	20	17	19	19	19	13
Bergbau,	ges.	**2.407**	**2.516**	**3.928**	**1.180**	**781**	**733**	**585**	**495**	**451**	**818**	**706**	**623**	**291**	**300**	**422**
Energie- u. Wasser-	m	1.608	1.790	2.664	-	475	456	369	312	285	528	442	402	214	223	300
versorgung	w	799	726	1.264	-	306	277	216	183	166	290	264	221	77	77	122
Verarbeitendes	ges.	**-**	**-**	**-**	**1.144**	**1.215**	**1.235**	**1.080**	**944**	**821**	**723**	**674**	**708**	**768**	**724**	**689**
Gewerbe	m	-	-	-	-	727	750	595	479	427	391	377	388	371	351	332
	w	-	-	-	-	488	485	485	465	394	332	297	320	397	373	357
Baugewerbe	ges.	**3.010**	**2.823**	**2.462**	**2.931**	**2.438**	**2.040**	**1.712**	**1.150**	**755**	**767**	**654**	**663**	**579**	**594**	**581**
	m	2.753	2.574	2.277	-	2.192	1.810	1.510	1.016	591	595	489	504	510	523	519
	w	257	249	185	-	246	230	202	134	164	172	165	159	69	71	62
Handel,	ges.	**.**	**.**	**.**	**.**	**3.895**	**3.962**	**3.861**	**3.635**	**3.381**	**3.234**	**3.202**	**3.088**	**2.925**	**2.858**	**2.779**
Verkehr und	m	.	.	.	.	1.677	1.657	1.661	1.584	1.409	1.383	1.393	1.319	1.239	1.270	1.228
Gastgew.	w	.	.	.	.	2.218	2.305	2.200	2.051	1.972	1.851	1.809	1.769	1.686	1.588	1.551
davon:																
Handel, Instandh.,	ges.	**2.513**	**2.853**	**2.686**	**2.748**	**2.690**	**2.832**	**2.702**	**2.552**	**2.407**	**2.328**	**2.257**	**2.231**	**2.102**	**2.008**	**.**
Reparatur von KfZ u.	m	846	911	835	-	921	1.013	979	931	873	864	852	830	765	766	.
Gebrauchsgütern	w	1.667	1.942	1.851	-	1.769	1.819	1.723	1.621	1.534	1.464	1.405	1.401	1.337	1.242	.
Gastgewerbe	ges.	**-**	**-**	**-**	**283**	**280**	**282**	**301**	**263**	**265**	**240**	**231**	**197**	**211**	**214**	.
	m	-	-	-	-	62	64	69	62	59	61	57	44	48	53	.
	w	-	-	-	-	218	218	232	201	206	179	174	153	163	161	.
Verkehr und Nach-	ges.	**1.473**	**1.171**	**1.005**	**1.056**	**925**	**848**	**858**	**820**	**709**	**666**	**714**	**660**	**612**	**636**	.
richtenübermittlung	m	893	797	777	-	694	580	613	591	477	458	484	445	426	451	.
	w	580	374	228	-	231	268	245	229	232	208	230	215	186	185	.
Unternehmens-	ges.	**8.110**	**8.290**	**8.000**	**9.685**	**9.316**	**8.278**	**7.872**	**7.676**	**6.958**	**6.967**	**6.860**	**6.177**	**6.310**	**6.178**	**5.904**
dienstl.+priv.+	m	1.911	2.027	2.013	.	3.605	2.482	2.282	2.256	1.837	1.904	1.857	1.572	1.725	1.733	1.516
öffentl.DL	w	6.199	6.263	5.987	.	5.711	5.796	5.590	5.420	5.121	5.063	5.003	4.605	4.585	4.445	4.388
davon																
Kredit- und Ver-	ges.	**389**	**404**	**402**	**298**	**264**	**295**	**279**	**249**	**250**	**235**	**157**	**154**	**161**	**163**	.
sicherungs-	m	81	92	93	-	51	56	52	55	46	47	31	37	42	51	.
gewerbe	w	308	312	309	-	213	239	227	194	204	188	126	117	119	112	.
Grundst.- u. Wohn.	ges.	**5.377**	**5.605**	**5.660**	**1.432**	**1.375**	**1.495**	**1.327**	**1.375**	**1.140**	**1.233**	**1.292**	**1.108**	**1.325**	**1.347**	.
wesen, Vermiet.,	m	1.248	1.405	1.442	-	658	753	650	706	554	610	628	535	680	667	.
DL f. Untern.	w	4.129	4.200	4.218	-	717	742	677	669	586	623	664	573	645	680	.
(bis 1997 +öff. u. priv. DL																
Öffentliche Verw.,	ges.	**255**	**318**	**311**	**1.455**	**1.319**	**1.376**	**1.370**	**1.243**	**1.143**	**1.148**	**1.070**	**861**	**769**	**698**	.
Verteidigung u. So-	m	89	91	89	-	331	351	357	346	316	351	285	210	196	181	.
zialversicherung	w	166	227	222	-	988	1.025	1.013	897	827	797	785	651	573	517	.
Öffentl. u. private DL	ges.	**2.089**	**1.963**	**1.627**	**6.500**	**6.358**	**5.112**	**4.896**	**4.809**	**4.425**	**4.351**	**4.341**	**4.054**	**4.055**	**3.970**	.
(ohne öffentl.	m	493	439	389	-	2.565	1.322	1.223	1.149	921	896	913	790	807	834	.
Verwaltung)	w	1.596	1.524	1.238	-	3.793	3.790	3.673	3.660	3.504	3.455	3.428	3.264	3.248	3.136	.

Quelle: Statistisches Landesamt des Freistaates Sachsen

Ab 1998 wurde die Wirtschaftsgliederung "WZ 93" nach der statistischen Systematik der Wirtschaftszweige in der Europäischen Gemeinschaft eingeführt
Bis 1996 gehörte die Bergbausanierung zur Land- und Forstw. Auf Grund der neuen Wirtschaftsgliederung ab 1998 wurde dieser Bereich statistisch anderen Bereichen zugeordnet. Ab 2008 gilt die Klassifikation der Wirtschaftszweige, Ausgabe 2008 (WZ 2008).

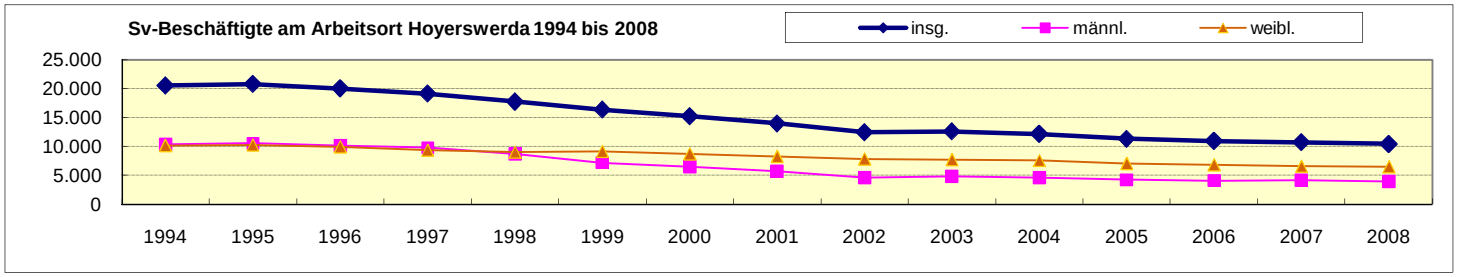

302 Sozialversicherungspflichtig Beschäftigte am 31.12.2008 nach der WZ 2008

Wirtschaftsgliederung	Beschäftigte		
	insg.	männl.	weibl.
insgesamt	**10.422**	**3.929**	**6.493**
Land- und Forstwirtsch., Fischerei	47	34	13
Produzierendes Gewerbe ohne Baugewerbe	1.111	632	479
darunter: Verarbeitendes Gewerbe	689	332	357
Baugewerbe	581	519	62
Handel, Verkehr und Gastgewerbe	2.779	1.228	1.551
Information und Kommunikation	124	67	57
Finanz- und Versicherungsdienstleistg.	127	19	108
Grundstücks- und Wohnungswesen	111	45	66
Freiberufl.,wissensch.,techn., Dienstleistungen	1.086	522	564
Öffentl. Verwa. Bildung, Gesundh., Sozialwesen	3.856	731	3.125
Kunst, Unterh. u.sonst. Dienstl.	600	132	468

Quelle: Bundesagentur für Arbeit, Klassifikation der Wirtschaftszweige 2008

303 Sozialversicherungspfl. Beschäftigte am Arbeitsort Hoyerswerda nach Sektoren

Sektor		31.12. 1994	31.12. 1995	31.12. 1996	31.12. 1997	31.12. 1998	31.12. 1999	31.12. 2000	31.12. 2001	31.12. 2002	31.12. 2003	31.12. 2004	31.12. 2005	31.12. 2006	31.12. 2007
Primärer Sektor															
Land- u. Forst.,Fisch.,	abs.	**2.965**	**3.094**	**1.936**	**62**	**72**	**70**	**84**	**63**	**70**	**65**	**58**	**60**	**72**	**80**
	%	*14,5*	*14,9*	*9,7*	*0,3*	*0,4*	*0,4*	*0,4*	*0,5*	*0,6*	*0,5*	*0,5*	*0,5*	*0,7*	*0,7*
Sekundärer Sektor															
Bergbau, Energ., W.		2.407	2.516	3.928	1.180	781	733	585	495	451	818	706	623	291	300
Verarb. Gewerbe		-	-	-	1.144	1.215	1.235	1.080	944	821	723	674	708	768	724
Baugewerbe		3.010	2.823	2.462	2.931	2.438	2.040	1.712	1.150	755	767	654	663	579	594
insg.	abs.	**5.417**	**5.339**	**6.390**	**5.255**	**4.434**	**4.008**	**3.377**	**2.589**	**2.027**	**2.308**	**2.034**	**1.994**	**1.638**	**1.618**
	%	*26,5*	*25,7*	*31,9*	*27,5*	*25*	*24,6*	*22,2*	*18,5*	*16,298*	*18,4*	*16,7*	*17,6*	*15,0*	*15,1*
Tertiärer Sektor															
Handel,Reparatur		2.513	2.853	2.686	2.748	2.690	2.832	2.702	2.552	2.407	2.328	2.257	2.231	2.102	2.008
Gastgewerbe		-	-	-	283	280	282	301	263	265	240	231	197	211	214
Verkehr u. Nachr.		1.473	1.171	1.005	1.056	925	848	858	820	709	666	714	660	612	636
Kreditinst. u. Vers.		389	404	402	298	264	295	279	249	250	235	157	154	161	163
Grundst.Vermietg.		5.377	5.605	5.660	1.432	1.375	1.495	1.327	1.375	1.140	1.233	1.292	1.108	1.325	1.347
Öffentliche Verwaltung		255	318	311	1.455	1.319	1.376	1.370	1.243	1.143	1.148	1.070	861	769	698
Öffentl. u. private DL		2.089	1.963	1.627	6.500	6.358	5.112	4.896	4.809	4.425	4.351	4.341	4.054	4.055	3.970
insg.	abs.	**12.096**	**12.314**	**11.691**	**13.772**	**13.211**	**12.240**	**11.733**	**11.311**	**10.339**	**10.201**	**10.062**	**9.265**	**9.235**	**9.036**
	%	*59,1*	*59,3*	*58,4*	*72,1*	*74,6*	*75,0*	*77,2*	*81,0*	*83,1*	*81,1*	*82,8*	*81,9*	*84,4*	*84,2*
insgesamt		**20.478**	**20.747**	**20.017**	**19.089**	**17.717**	**16.318**	**15.194**	**13.963**	**12.437**	**12.574**	**12.154**	**11.319**	**10.945**	**10.734**

Quelle: Statistisches Landesamt des Freistaates Sachsen

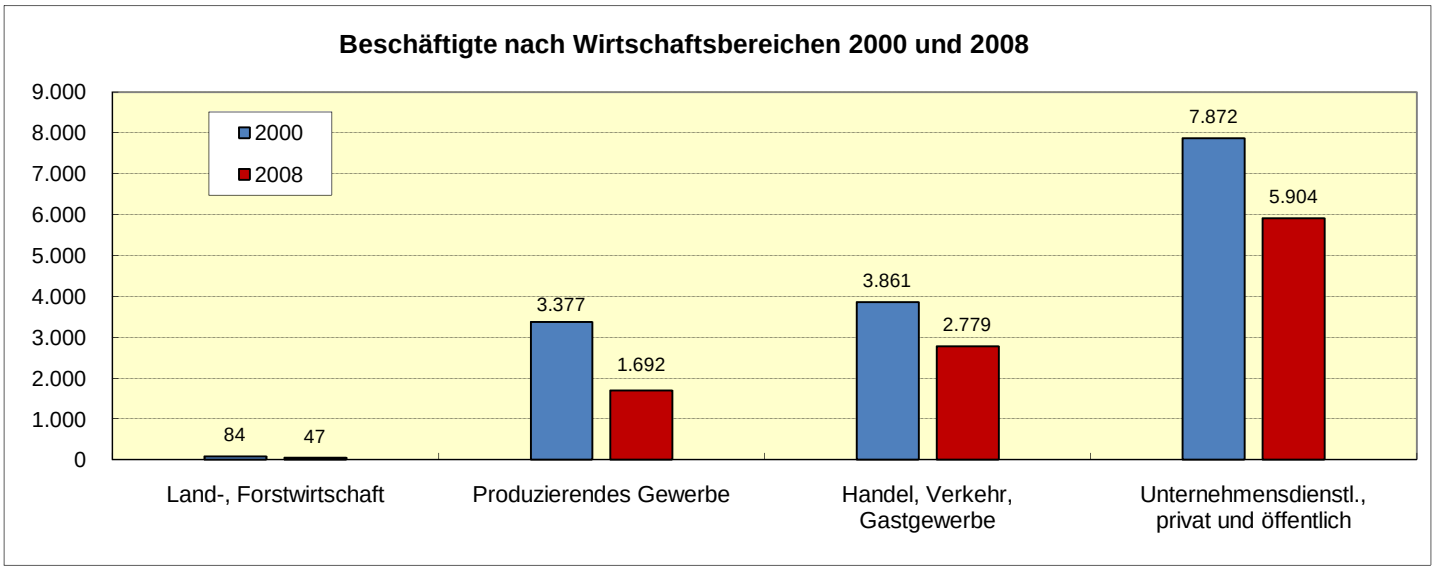

304 Sozialversicherungspflichtig Beschäftigte nach Stellung im Beruf, Arbeitszeit, Berufsbereichen, Altersgruppen und Auszubildende 1994 bis 2007

Sozialversicherungspflichtig Beschäftigte nach Altersgruppen

Altersgruppen	31.12. 1997	31.12. 1998	31.12. 1999	31.12. 2000	31.12. 2001	31.12. 2002	31.12. 2003	31.12. 2004	31.12. 2005	31.12. 2006	31.12. 2007
insgesamt	**18.822**	**17.717**	**16.318**	**15.194**	**13.963**	**12.437**	**12.574**	**12.154**	**11.319**	**10.945**	**10.734**
davon im Alter von... bis unter... Jahren											
unter 20	994	983	1.084	983	821	676	754	692	643	567	526
20- 25	1.442	1.449	1.596	1.490	1.302	1.092	1.086	947	790	811	782
25- 30	1.986	1.774	1.652	1.369	1.129	977	997	910	857	820	844
30- 40	5.915	5.562	4.890	4.480	4.051	3.403	3.155	2.931	2.555	2.376	2.191
40- 50	4.929	4.766	4.400	4.170	3.994	3.633	3.771	3.836	3.689	3.607	3.543
50- 55	1.898	1.551	1.244	1.307	1.384	1.380	1.550	1.595	1.552	1.516	1.489
55- 60	1.548	1.507	1.302	1.179	1.005	980	913	866	919	946	1.071
60-65	96	109	126	190	248	259	315	346	289	274	255
65 und mehr	14	16	24	26	29	37	33	31	25	28	33

Sozialversicherungspflichtig Beschäftigte am Arbeitsort nach Berufsbereichen und ausgewählten Berufsabschnitten

Berufsbereiche	31.12. 1997	31.12. 1998	31.12. 1999	31.12. 2000	31.12. 2001	31.12. 2002	31.12. 2003	31.12. 2004	31.12. 2005	31.12. 2006	31.12. 2007
insgesamt	**18.822**	**17.717**	**16.318**	**15.194**	**13.963**	**12.437**	**12.574**	**12.154**	**11.319**	**10.945**	**10.734**
davon:											
Pflanzenbauer, Tierzüchter und Fischereiberufe	282	309	408	390	336	273	279	223	181	206	201
Bergleute und Mineralgewinner	19	23	4	3	2	2	2	2	2	2	11
Fertigungsberufe	5.876	5.118	4.444	3.883	3.272	2.491	2.555	2.367	2.158	2.210	2.266
darunter:											
Schlosser, Mechaniker u. zugeordn. Berufe	1.615	1.407	1.215	1.120	940	772	899	826	749	709	698
Elektriker	596	542	350	288	254	218	221	193	184	182	182
Bauberufe	1.417	1.047	1.015	819	612	326	312	212	219	269	258
Technische Berufe	1.070	1.017	840	722	589	478	414	383	368	333	317
Dienstleistungsberufe	11.195	10.926	10.412	9.969	9.578	8.993	9.114	8.933	8.425	8.028	7.773
darunter:											
Warenkaufleute	1.574	1.567	1.648	1.543	1.448	1.392	1.352	1.329	1.283	1.227	1.195
Organisations- Verwaltungs- und Büroberufe	2.850	2.764	2.811	2.674	2.496	2.307	2.472	2.436	2.170	1.891	1.849
Sozial- und Erziehungsberufe	1.754	1.767	1.775	1.726	1.688	1.644	1.656	1.611	1.565	1.534	1.376
Sonstige Arbeitskräfte	380	324	210	227	186	200	210	246	185	166	166

Sozialversicherungspflichtig Beschäftigte nach der Stellung im Beruf

Kennziffer		31.12. 1994	31.12. 1995	31.12. 1996	31.12. 1997	31.12. 1998	31.12. 1999	31.12. 2000	31.12. 2001	31.12. 2002	31.12. 2003	31.12. 2004
Arbeiter	gesamt	9.948	9.975	9.486	8.877	8.063	6.668	5.933	5.171	4.200	4.336	4.338
	männl.	7.488	7.666	7.293	6.975	6.215	4.835	4.155	3.519	2.696	2.866	2.769
	weibl.	2.460	2.309	2.203	1.902	1.848	1.833	1.778	1.652	1.504	1.470	1.569
Angestellte	gesamt	10.530	10.772	10.531	9.945	9.654	9.650	9.261	8.792	8.237	8.238	7.816
	männl.	2.866	2.867	2.813	2.647	2.503	2.361	2.318	2.164	1.897	1.980	1.830
	weibl.	7.664	7.905	7.718	7.298	7.151	7.289	6.943	6.628	6.340	6.258	5.996

Sozialversicherungspflichtig Beschäftigte nach der Arbeitszeit und Auszubildende

Kennziffer		31.12. 1995	31.12. 1996	31.12. 1997	31.12. 1998	31.12. 1999	31.12. 2000	31.12. 2001	31.12. 2002	31.12. 2003	31.12. 2004	31.12. 2005	31.12. 2006	31.12. 2007
Vollzeitbeschäftigte	gesamt	18.722	17.984	16.519	15.330	13.984	12.874	11.714	10.100	10.115	9.603	8.862	8.434	8.175
	männl.	10.385	9.965	9.450	8.512	6.942	6.207	5.440	4.315	4.540	4.330	4.015	3.857	3.841
	weibl.	8.337	8.019	7.069	6.818	7.042	6.667	6.274	5.785	5.575	5.273	4.847	4.577	4.334
Teilzeitbeschäftigte	gesamt	2.025	2.033	2.303	2.387	2.334	2.320	2.249	2.337	2.459	2.551	2.455	2.504	2.554
	männl.	148	131	172	206	254	266	243	278	306	269	209	248	316
	weibl.	1.877	1.902	2.131	2.181	2.080	2.054	2.006	2.059	2.153	2.282	2.246	2.256	2.238
Auszubildende	gesamt	-	1.381	1.195	1.215	1.373	1.345	1.166	1.040	1.146	1.051	971	886	848
	männl.	-	802	718	709	737	702	571	522	608	530	486	437	416
	weibl.	-	579	477	506	636	643	595	686	538	521	485	449	432

Quelle: Statistisches Landesamt des Freistaates Sachsen

305 Pendlerverhalten der sozialversicherungspflichtig Beschäftigten Juni 1996 bis zum 31.12.2008

Wirtschaftsbereiche	Beschäftigte mit Arbeitsort Hoyerswerda												
	30.06. 1996	30.06. 1997	30.06. 1998	30.06. 1999	30.06. 2000	30.06. 2001	30.06. 2002	30.06. 2003	30.06. 2004	30. Jun 2005	30.06. 2006	30.06. 2007	31.12. 2008
Land- u. Forstw., Tierh., Fisc	2.213	1.892	2.117	75	75	65	73	74	67	72	83	90	47
Produzierendes Gewerbe	5.060	5.727	5.092	3.884	3.792	2.828	2.127	2.447	2.172	2.052	1.951	1.694	1.692
Handel, Gastgewerbe u. Verk	3.621	3.512	3.335	3.816	3.962	3.638	3.480	3.232	3.199	3.145	3.050	2.836	2.779
Sonstige Dienstleistungen	8.071	7.655	7.635	7.915	7.761	7.780	7.190	6.797	6.746	6.278	6.237	6.185	5.904
Beschäftigte insgesamt	**18.965**	**18.786**	**18.179**	**15.690**	**15.590**	**14.311**	**12.870**	**12.550**	**12.184**	**11.547**	**11.321**	**10.805**	**10.422**

	Beschäftigte mit Wohnort Hoyerswerda												
Land- u. Forstw., Tierh., Fisc	446	433	431	132	125	147	127	85	82	82	74	87	59
Produzierendes Gewerbe	9.285	8.207	7.134	5.754	5.609	5.175	4.495	4.195	3.906	3.753	3.644	3.574	3.634
Handel, Gastgewerbe u. Verk	3.547	3.354	3.145	3.504	3.443	3.171	2.883	2.621	2.578	2.505	2.345	2.275	2.252
Sonstige Dienstleistungen	8.773	8.222	8.090	7.346	7.482	7.519	6.632	6.200	6.007	5.589	5.471	5.529	5.355
Beschäftigte insgesamt	**22.051**	**20.216**	**18.800**	**16.737**	**16.660**	**16.013**	**14.137**	**13.103**	**12.573**	**11.929**	**11.534**	**11.465**	**11.301**

	Pendlersaldo [1)]												
Land- u. Forstw., Tierh., Fisc	1.767	1.459	1.686	-57	-50	-82	-54	-11	-15	-10	9	3	-12
Produzierendes Gewerbe	-4.225	-2.480	-2.042	-1.870	-1.817	-2.347	-2.368	-1.748	-1.734	-1.701	-1.693	-1.880	-1.942
Handel, Gastgewerbe u. Verk	74	158	190	312	519	467	597	611	621	640	705	561	527
Sonstige Dienstleistungen	-702	-567	-455	569	279	261	558	597	739	689	766	656	549
Saldo insgesamt	**-3.086**	**-1.430**	**-621**	**-1.047**	**-1.070**	**-1.702**	**-1.267**	**-559**	**-389**	**-382**	**-213**	**-660**	**-879**

Quelle: Statistisches Landesamt des Freistaates Sachsen

[1)] Differenz aus Beschäftigten am Arbeits- und Wohnort, positiver Wert für Einpendlerüberschuss, negativer Wert für Auspendlerüberschuss

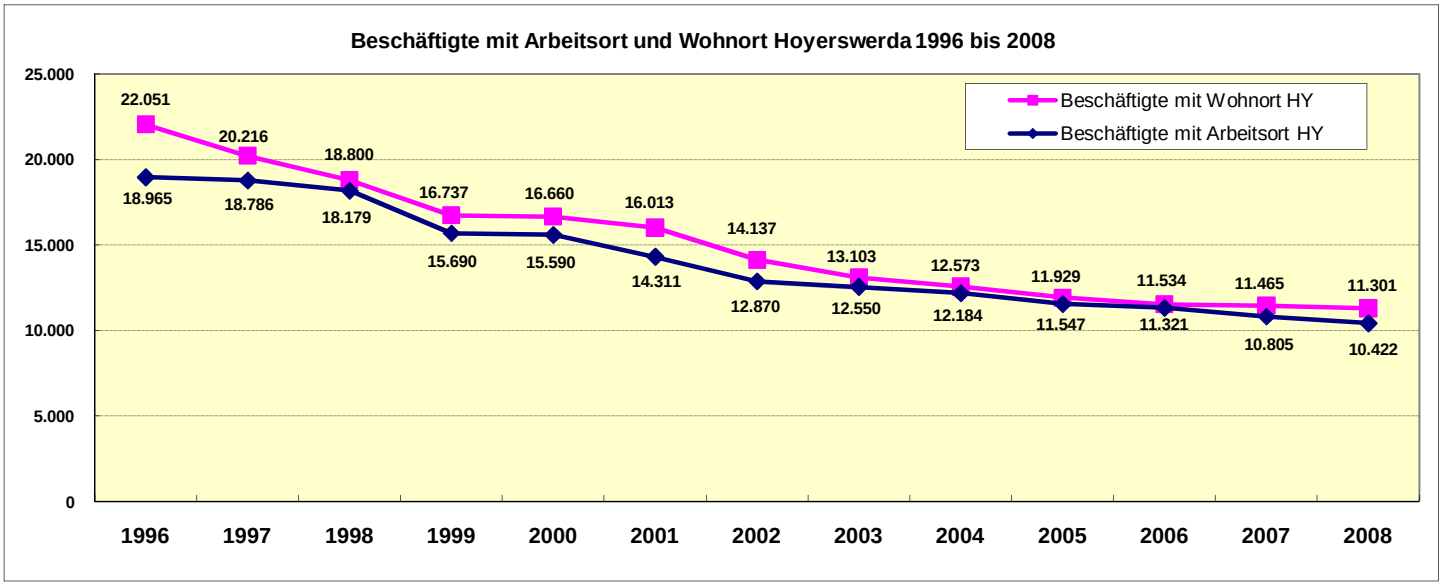

Am 31.12.2008 hatten 10.422 sozialversicherungspflichtig beschäftigte Arbeitnehmer ihren Arbeitsplatz in der Stadt Hoyerswerda. Demgegenüber standen 11.301 Personen, die ihren Wohnort in Hoyerswerda hatten und - unabhängig von dem jeweiligen Arbeitsort - einer sozialversicherungspflichtigen Beschäftigung nachgingen. Das waren 46,8 % der Bevölkerung im Alter von 15 bis unter 65 Jahren. Aus der Gegenüberstellung von Arbeits- und Wohnort ergab sich ein Auspendlerüberschuss in Höhe von 879 Personen. Dieser Pendlersaldo setzte sich aus 5.457 Einpendlern mit einem Wohnort außerhalb Hoyerswerdas und 6.204 Auspendlern mit Wohnort in Hoyerswerda zusammen.

Im Vergleich zu 2007 sank die Zahl der Beschäftigten mit Arbeitsort in Hoyerswerda nur gering um 93 Personen bzw. 0,8 Prozent. Die Zahl der in Hoyerswerda wohnenden Beschäftigten verringerte sich dagegen um 312 Personen, bzw. 2,9 %.

306 Sozialversicherungspflichtig Beschäftigte in der Stadt Hoyerswerda nach ausgewählten Merkmalen Juni 1996 bis Juni 2008

Merkmal	30. Juni												
	1996	1997	1998	1999	2000	2001	2002	2003	2004	2005	2006	2007	2008
Erwerbsfähige Bevölkerung (15 - u. 65 Jahre)	41.603	40.206	39.185	37.491	35.687	33.617	32.119	30.835	29.591	28.189	26.827	25.483	24.162
Beschäftigte am Wohnort HY	22.051	20.216	18.800	16.737	16.660	16.013	14.137	13.103	12.573	11.929	11.534	11.465	11.363
Beschäft.je 1000 Erwerbsfähige	*530*	*508*	*480*	*446*	*467*	*476*	*440*	*425*	*425*	*423*	*430*	*450*	*463*
Beschäft. je 1000 Einwohner	*383*	*364*	*347*	*320*	*332*	*334*	*305*	*291*	*286*	*280*	*278*	*285*	*285*
darunter:													
Auspendler mit Wohnort in HY und Arbeitsort außerhalb	11.251	10.126	9.113	8.128	8.158	8.318	7.365	6.770	6.438	6.161	6.055	6.176	6.204
Anteil der Auspendler an den Beschäftigten am Wohnort	*51,0*	*50,1*	*48,5*	*48,6*	*49,0*	*51,9*	*52,1*	*51,7*	*51,2*	*51,6*	*52,5*	*53,9*	*54,6*
Auspendler:													
Arbeitsort innerhalb des Kreises	.	.	.	.	.	.	.	.	.	.	.	.	1.950
Arbeitsort Kreis in Sachsen ab 2008 außerhalb des Kreises	3.928	3.998	3.873	3.921	3.986	3.855	3.347	3.181	3.021	2.856	2.872	3.051	. 4.254
Arbeitsort neue Länder	6.699	5.417	4.485	3.463	3.170	3.096	2.919	2.519	2.427	2.362	2.249	2.227	2.249
Arbeitsort Berlin	.	.	.	.	.	.	.	153	144	119	118	118	.
Arbeitsort alte Länder	624	711	755	744	1.002	1.367	1.099	917	846	824	816	780	980
Beschäftigte am Arbeitsort HY	18.965	18.786	18.179	15.690	15.590	14.311	12.870	12.550	12.184	11.547	11.321	10.805	10.616
Beschäft. je 1000 Erwerbsfähige	*456*	*474*	*464*	*419*	*437*	*426*	*401*	*407*	*412*	*410*	*422*	*424*	*430*
Beschäft. je 1000 Einwohner	*329*	*338*	*336*	*300*	*311*	*299*	*277*	*279*	*278*	*266*	*272*	*268*	*266*
darunter:													
Einpendler mit Arbeitsort in HY und Wohnort außerhalb	8.165	8.696	8.492	7.081	7.088	6.616	6.098	6.217	6.049	5.779	5.842	5.516	5.457
Anteil der Einpendler an den Beschäftigten am Arbeitsort	*43,1*	*46,3*	*46,7*	*45,1*	*45,5*	*46,2*	*47,4*	*49,5*	*49,6*	*50,0*	*51,6*	*51,1*	*51,4*
Einpendler:													
Wohnort innerhalb des Kreises	.	.	.	.	.	.	.	.	.	.	.	.	3.900
Wohnort anderer Kreis in Sachsen ab 2008 außerhalb des Kreises	5.628	6.063	6.097	5.486	5.606	5.195	4.923	4.993	4.944	4.701	4.791	4.557	. 1.557
Wohnort neue Länder	2.423	2.461	2.244	1.442	1.392	1.345	1.116	1.118	1.030	1.011	984	898	880
Wohnort Berlin	.	.	.	.	.	.	.	41	25	19	17	17	.
Wohnort alte Länder	114	172	151	153	90	76	58	50	46	45	41	40	50
Wohnort Ausland	0	0	0	0	0	0	1	7	3	1	2	3	.
Pendlersaldo	-3.086	-1.430	-621	-1.047	-1.070	-1.702	-1.267	-553	-389	-382	-213	-660	-747
Beschäftigte mit Arbeits- und Wohnort in der selben Gemeinde **(Nichtpendler)**	10.800	10.090	9.687	8.609	8.502	7.695	6.772	6.333	6.135	5.768	5.479	5.289	5.159
Nichtp. je 1000 Erwerbsfähige	*260*	*251*	*247*	*230*	*238*	*229*	*211*	*205*	*207*	*200*	*204*	*208*	*214*

Quelle: Statistisches Landesamt des Freistaates Sachsen

Auf Grund der neuen Kreisgliederung wurde die regionale Zuordnung geändert (bis 2007 Arbeitsort/Wohnort anderer Kreis in Sachsen, ab 2008 innerhalb/außerhalb des Kreises).

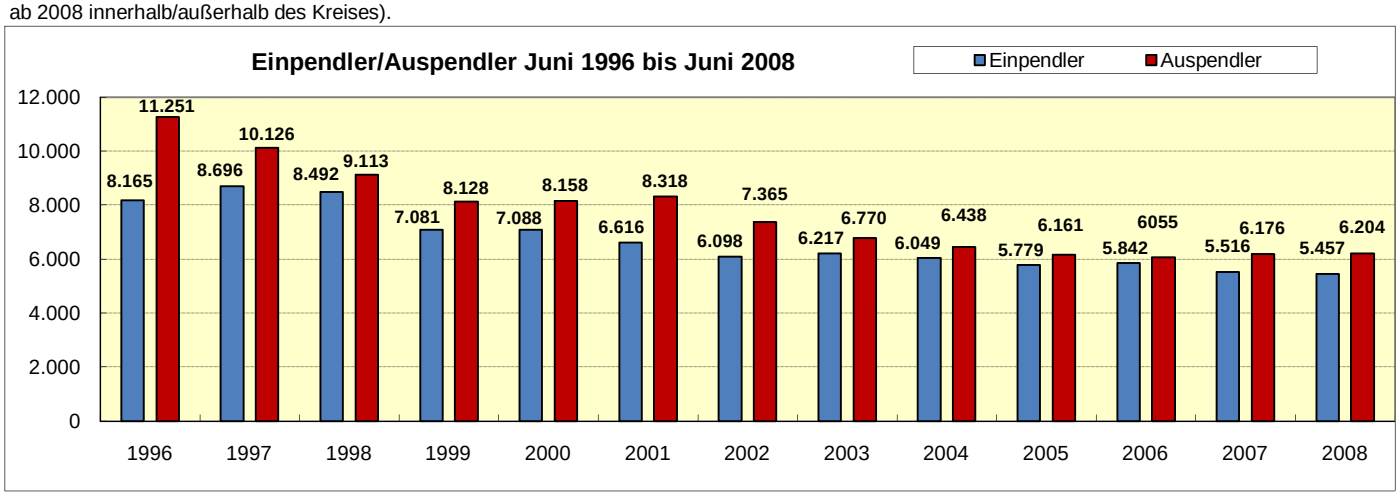

Im Vergleich zu 2007 verringerte sich die Zahl der **Einpendler** nach Hoyerswerda um 59 Personen bzw. 1,1 Prozent. Die Zahl der **Auspendler** stieg um 28 Personen bzw. 0,5 Prozent.

Am 30.06.2008 hatten 72 Prozent aller **Einpendler** nach Hoyerswerda ihren Wohnort innerhalb des Landkreises Bautzen und 28 Prozent wohnten außerhalb des Landkreises.

Von den 6.204 Personen, die Ende Juni 2008 ihren Wohnort in Hoyerswerda hatten, pendelten 31 Prozent zum Arbeitsort innerhalb des Kreises und 69 Prozent außerhalb des Landkreises Bautzen.

307 Einpendler und Auspendler nach ausgewählten Regionen am 30.Juni 1996, 2000, 2007 und 2008

(NEU zum Gebietsstand: 1. Januar 2009)

Herkunfts-/Zielregion	Einpendler mit Arbeitsort in HY und Wohnort nach ausgewählten Regionen				Auspendler mit Wohnort in HY und Arbeitsort nach ausgewählten Regionen			
	30. Jun 1996	30. Jun 2000	30.Jun 2007	30.Jun 2008	30. Jun 1996	30. Jun 2000	30. Jun 2007	30. Jun 2008
Sachsen	**5.677**	**5.606**	**4.557**	**4.527**	**3.818**	**3.986**	**3.051**	**2.975**
darunter:								
Chemnitz, Stadt	.	.	.	5	64	19	19	17
Dresden, Stadt	69	142	71	78	385	529	546	514
Landkreis Bautzen	**4.414**	**4.636**	**3.926**	**3.900**	**2.233**	**2.581**	**2.001**	**1.950**
darunter: Bautzen, Stadt	63	109	98	.	320	335	364	.
Königswartha	88	97	116	.	51	57	43	.
Bernsdorf, Stadt	572	499	316	.	179	111	198	.
Elsterheide	426	380	474	.	328	643	326	.
Kamenz, Stadt	99	196	141	.	182	225	211	.
Königsbrück, Stadt	25	37	37	.	.	.	.	.
Lauta, Stadt	958	878	702	.	330	342	160	.
Lohsa	808	678	536	.	279	210	82	.
Oßling	105	130	129	.	.	.	.	.
Spreetal	155	380	147	.	55	248	202	.
Wiednitz	78	55	52	.	.	.	.	.
Wittichenau, Stadt	732	743	698	.	250	182	179	.
LK Görlitz	661	459	399	457	532	363	173	228
darunter: Görlitz, Stadt	124	71	40	.	126	28	30	.
Boxberg/O.L.	169	124	94	.	378	196	62	.
Weißwasser/O.L., Stadt	258	154	117	.	70	78	48	.
LK Meißen	.	.	.	27	56	42	32	58
Leipzig, Stadt	.	.	.	6	.	.	.	111
Brandenburg	**2.346**	**1.328**	**882**	**867**	**6.158**	**2.799**	**2.036**	**2.084**
darunter:								
Cottbus, Stadt	316	186	92	82	682	369	386	389
Schwarzheide, Stadt	14	16	14	.	60	31	25	.
Senftenberg, Stadt	179	134	188	185	652	368	282	310
Spremberg, Stadt	207	283	224	225	233	1.534	1.023	1.024
Niedersachsen	21	14	6	6	68	94	57	65
Nordrhein-Westfalen	16	9	5	.	135	150	119	136
Hessen	16	9	4	.	44	62	73	.
Rheinland-Pfalz	6	9	4	.	20	41	34	.
Baden-Württemberg	12	14	4	.	81	186	173	178
Bayern	25	15	12	5	160	324	255	268
Berlin	40	41	17	.	281	189	118	.
Sachsen-Anhalt	26	17	8	9	292	175	129	118
Thüringen	24	14	5	4	43	57	45	47
restliche BL, Ausland u.o.Ang.	28	12	12	39	76	95	86	333
insgesamt	**8.237**	**7.088**	**5.516**	**5.457**	**11.176**	**8.158**	**6.176**	**6.204**

Quelle: Statistisches Landesamt des Freistaates Sachsen

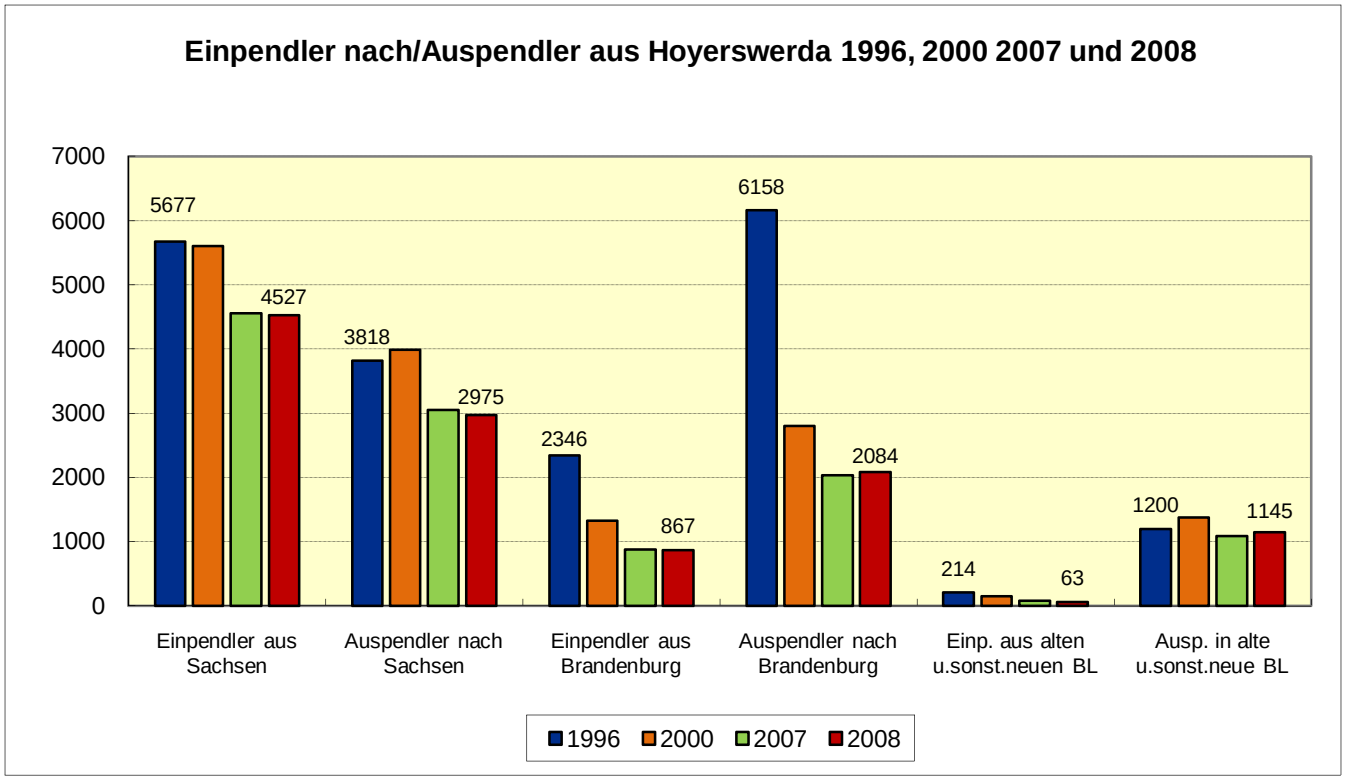
Einpendler nach/Auspendler aus Hoyerswerda 1996, 2000 2007 und 2008
7000
6000
5000
4000
3000
2000
1000
0
5677
4527
3818
2975
2346
867
6158
2084
214
63
1200
1145
Einpendler aus Sachsen
Auspendler nach Sachsen
Einpendler aus Brandenburg
Auspendler nach Brandenburg
Einp. aus alten u.sonst.neuen BL
Ausp. in alte u.sonst.neue BL
1996
2000
2007
2008

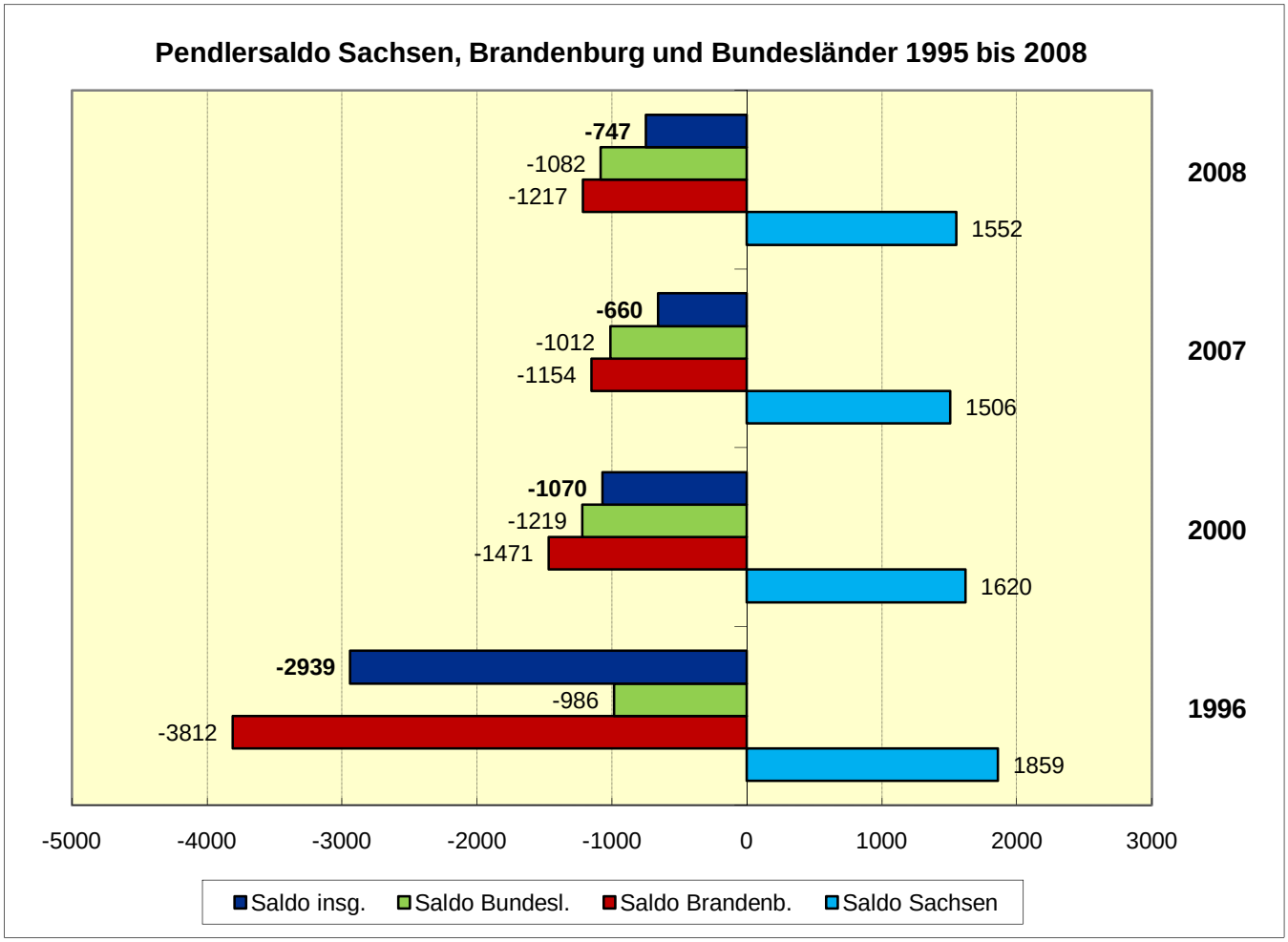
Pendlersaldo Sachsen, Brandenburg und Bundesländer 1995 bis 2008
2008
-747
-1082
-1217
1552
2007
-660
-1012
-1154
1506
2000
-1070
-1219
-1471
1620
1996
-2939
-986
-3812
1859
-5000
-4000
-3000
-2000
-1000
0
1000
2000
3000
Saldo insg.
Saldo Bundesl.
Saldo Brandenb.
Saldo Sachsen

308 Arbeitsmarktdaten der Stadt Hoyerswerda 1995 bis 2009

Kennziffer	31.12. 1995	31.12. 1996	31.12. 1997	31.12. 1998	31.12. 1999	31.12. 2000	31.12. 2001	31.12. 2002	31.12. 2003	31.12. 2004	31.12.2005 insg.	SGB III	SGB II
Arbeitslose insgesamt	**4.882**	**5.954**	**6.896**	**7.316**	**6.835**	**6.562**	**6.276**	**6.108**	**5.450**	**5.317**	**4.290**	**1.653**	**2.637**
davon Frauen	3.153	3.562	3.966	4.001	3.743	3.496	3.236	3.090	2.777	2.630	2.121	909	1.212
Männer	1.729	2.392	2.930	3.315	3.092	3.066	3.040	3.018	2.673	2.687	2.169	744	1.425
darunter:													
aus Erwerbstätigkeit	.	.	.	.	.	.	.	.	.	.	2.229	1.050	1.179
Jugendliche unter 25 Jahren	.	628	692	677	593	676	586	563	487	532	520	152	368
über 25 Jahre und langzeitarbeitsl.	.	.	.	.	.	.	.	.	.	2.700	1.621	604	1.017
Personen 50 Jahre und älter	.	.	.	.	.	.	.	.	.	.	1.314	747	567
darunter Personen 55 Jahre u.älter	.	1.650	1.808	2.151	2.220	1.748	1.336	1.032	517	621	620	417	203
Schwerbehinderte	.	123	159	178	193	191	177	163	136	154	164	80	84
Langzeitarbeitslose über 1 Jahr	.	1.663	2.728	3.298	3.451	3.235	3.056	3.111	3.106	2.730	1.653	609	1.044
Ausländer	.	59	73	74	76	77	70	88	74	68	71	18	53
Arbeitslosenquote													
alle Erwerbspersonen (in %)	.	.	.	.	.	*23,4*	*24,0*	*23,9*	*22,9*	*24,0*	*20,3*	***7,8***	***12,5***
abhängige Erwerbspersonen (in %)	.	*20,1*	*22,7*	*26,5*	*25,4*	*24,5*	*25,1*	*25,1*	*24,2*	*25,6*	*21,6*	***8,3***	***13,3***

Eckwerte des Arbeitsmarktes nach Rechtskreisen NEU ab 2005	31.12.2006			31.12.2007			31.12.2008			30.12.2009		
	insg.	davon SGB III	davon SGB II	insg.	davon SGB III	davon SGB II	insg.	davon SGB III	davon SGB II	insg.	davon SGB III	davon SGB II
Arbeitslose Bestand	**4.036**	**1.382**	**2.654**	**3.617**	**1.215**	**2.402**	**3.043**	**882**	**2.161**	**3.006**	**810**	**2.196**
darunter:												
aus Erwerbstätigkeit	1.883	733	1.150	1.633	649	984	.	.	.	.	.	.
Frauen	2.113	851	1.262	1.885	727	1.158	1.484	447	1.037	1.391	361	1.030
Männer	1.923	531	1.392	1.732	488	1.244	1.559	435	1.124	1.615	449	1.166
15 bis unter 25 Jahren	368	140	228	380	137	243	320	117	203	269	93	176
über 25 Jahre u. langzeitarbeitsl.	1.464	499	965	1.422	564	858	1.055	312	743	1.041	281	760
50 bis unter 65 Jahre	1.339	686	653	1.167	590	577	1.016	460	556	999	428	571
dar.: 55 bis unter 65 Jahre	689	430	259	583	354	229	573	313	260	579	322	257
Langzeitarbeitslose	1.499	505	994	1.441	569	872	1.075	315	760	1.061	283	778
Schwerbehinderte	189	95	94	162	74	88	148	56	92	141	61	80
Ausländer	66	14	52	50	11	39	60	8	52	57	8	49
Arbeitslosenquoten bez. auf												
alle zivilen Erwerbspers.	***20,4***	***7,0***	***13,4***	***17,3***	***5,8***	***11,5***	***15,1***	***4,4***	***10,7***	***15,7***	***4,2***	***11,4***
abhängige zivile Erwerbspers.	***22,0***	***7,5***	***14,5***	***19,2***	***6,4***	***12,7***	***16,9***	***4,9***	***12,0***	***17,4***	***4,7***	***12,7***

Quelle: Bundesagentur für Arbeit

Für die Betreuung von Arbeitslosen sind unterschiedliche Träger zuständig. Arbeitslose, die Arbeitslosengeld erhalten und Arbeitslose, die keine Ansprüche haben, werden dem Rechtskreis SGB III zugeordnet. Zum Rechtskreis SGB II gehören die Arbeitslosen, die Leistungen aus der Grundsicherung für Arbeitsuchende beziehen.

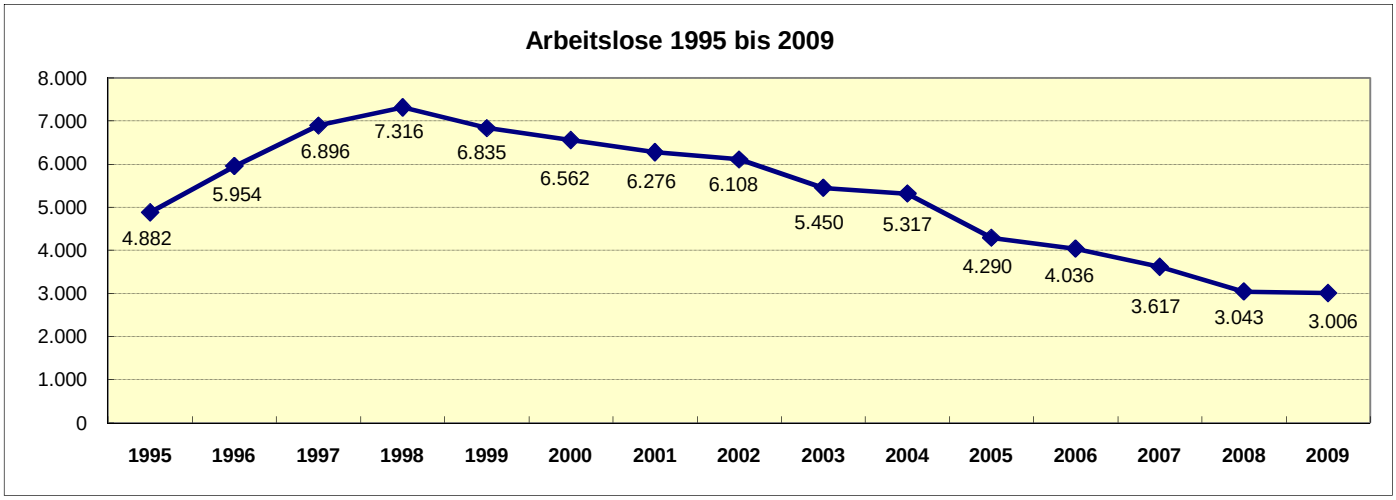

309 Leistungsempfänger von 2000 bis 2009

Kennziffer	Dezember									
	2000	2001	2002	2003	2004	2005	2006	2007	2008	2009
Empfänger von Arbeitslosengeld, Arbeitslosenhilfe und Eingliederungshilfe insgesamt	6.088	5.670	5.839	5.542						
darunter:										
Arbeitslosengeld	2.709	2.140	1.967	1.472						
Arbeitslosenhilfe	3.368	3.519	3.864	4.061						
Leistungsempfänger										
Rechtskreis SGB III insges. (Okt. 2009)					5.374	1.295	941	769	688	674
Arbeitslosengeld					5.271	1.259	913	749	661	621
Arbeitslosengeld bei Weiterbildung					97	36	28	20	27	53
Rechtskreis SGB II										
erwerbsfähige Hilfebedürftige (Alg II) insg.					.	6.076	5.795	5.561	5.084	4.767
nicht erwerbsfähige Hilfebedürftige (Sozialg.)					.	1.508	1.416	1.453	1.326	1.223
Bedarfsgemeinschaften insgesamt					.	4.588	4.077	3.972	3.738	3.535
davon mit 1 Person					.	2.833	2.275	2.176	2.104	2.075
mit 2 Personen					.	956	946	932	868	820
mit 3 Personen					.	466	501	471	408	374
mit 4 Personen					.	252	267	243	197	196
mit 5 und mehr Personen					.	81	88	92	77	70
Personen pro Bedarfsgemeinschaft					.	*1,7*	*1,8*	*1,8*	*1,7*	*1,7*
Personen in Bedarfsgemeinschaften insg.					.	**7.584**	**7.211**	**6.919**	**6.264**	**5.990**
darunter unter 25 Jahre					.	.	2.603	2.502	2.171	1.986
15 bis unter 65 Jahre					.	.	5.826	5.523	5.000	4.801
Bedarfsgemeinschaften										
mit 1 erwerbsfähigen Hilfebedürftigen					.	3.310	2.713	2.660	2.573	2.526
mit 2 eHb					.	1.082	1.072	996	882	814
mit 3 eHb					.	.	235	204	156	155
mit 4 und mehr eHb					.	.	57	54	39	36
Bedarfsgemeinschaften mit										
1 Kind unter 15 Jahren					.	658	635	623	589	526
2 Kindern unter 15 Jahren					.	276	258	242	222	219
Höhe der monatlichen Leistungen nach SGB II										
Arbeitslosengeld II in 1000 Euro					.	**1.497**	**1.432**	**1.330**	**1.267**	**1.238**
Durchschn. Leistung je BG in Euro					.	326,20	351,28	339,70	346,76	350,25
Sozialgeld in 1000 Euro					.	**33**	**37**	**31**	**31**	**37**
Durchschn. Leistung je BG in Euro					.	7,23	9,15	7,96	8,46	10,53
Leistungen für Unterkunft u.Heizung in 1000 Euro					.	**999**	**988**	**946**	**894**	**870**
Durchschn. Leistung je BG in Euro					.	217,79	242,25	241,73	244,57	246,18
Sozialversicherungsbeiträge in 1000 Euro					.	**980**	**893**	**633**	**615**	**622**
Durchschn. Leistung je BG in Euro					.	213,57	218,94	161,64	168,43	175,98
Leistungen je BG insgesamt in 1000 Euro					.	**3.520**	**3.357**	**2.946**	**2.810**	**2.771**
Durchschn. Leistung je BG in Euro					.	767,14	823,34	752,58	768,90	783,91

Quelle: Bundesagentur für Arbeit (2008 revidierte Werte, 2009 vorläufige Werte)

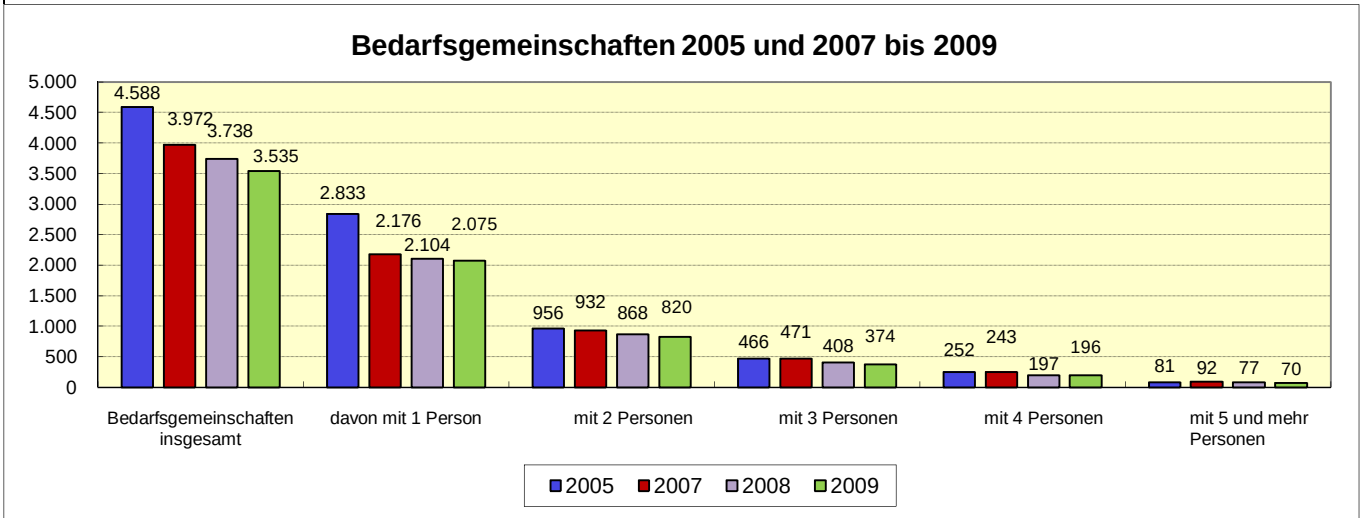

310 Gewerbebestand 1990 bis 2009

Branche	vor 1990	31.12. 1990	31.12. 1991	31.12. 1992	31.12. 1993	31.12. 1994	31.12. 1995	31.12. 1996	31.12. 1997	31.12. 1998	31.12. 1999
Gewerbebestand											
insgesamt	**121**	**632**	**1.698**	**1.907**	**2.007**	**2.134**	**2.214**	**2.478**	**2.520**	**2.607**	**2.590**
Industrie	0	17	17	17	23	31	39	35	33	35	40
Handwerk	76	179	254	282	312	345	363	452	438	485	505
Handel/Gaststät.	17	274	610	746	774	815	886	981	977	994	970
Sonstiges	28	162	817	862	898	943	926	1.016	1.072	1.093	1.075
Gewerbeanmeldungen											
insg.	**121**	**511**	**1374**	**679**	**545**	**480**	**483**	**740**	**455**	**589**	**408**
Industrie	0	17	0	0	18	11	11	9	4	9	8
Handwerk	76	103	93	71	56	63	50	131	60	109	81
Handel/Gast.	17	257	430	297	221	203	240	322	174	241	155
Sonstiges	28	134	851	311	250	203	182	278	217	230	164
Gewerbeabmeldungen											
insg.	**0**	**0**	**308**	**470**	**445**	**353**	**403**	**476**	**413**	**502**	**425**
Industrie	0	0	0	0	12	3	3	13	6	7	3
Handwerk	0	0	18	43	26	30	32	48	68	62	61
Handel/Gast.	0	0	94	161	193	162	169	227	178	224	179
Sonstiges	0	0	196	266	214	158	199	188	161	209	182

Branche	31.12. 2000	31.12. 2001	31.12. 2002	31.12. 2003	31.12. 2004	31.12. 2005	31.12. 2006	31.12. 2007	31.12. 2008	31.12. 2009
Gewerbebestand										
insgesamt	**2.491**	**2.413**	**2.331**	**2.313**	**2.298**	**2.282**	**2.300**	**2.265**	**2.240**	**2.142**
Industrie	42	36	26	27	31	34	41	46	44	49
Handwerk	478	458	438	431	443	445	448	445	448	427
Handel/Gaststät.	916	888	875	847	818	808	807	787	768	742
Sonstiges	1.055	1.031	992	1.008	1.006	995	1.004	987	980	924
Gewerbeanmeldungen										
insg. im Jahr	**304**	**275**	**232**	**263**	**313**	**251**	**264**	**215**	**184**	**174**
Industrie	7	6	3	4	6	7	9	9	1	9
Handwerk	33	33	29	26	51	22	37	20	25	10
Handel/Gast.	113	125	111	90	117	113	87	77	56	71
Sonstiges	151	111	89	143	139	109	131	109	102	84
Gewerbeabmeldungen										
insg. im Jahr	**403**	**353**	**314**	**281**	**328**	**267**	**246**	**250**	**209**	**272**
Industrie	5	12	13	3	2	4	2	4	3	4
Handwerk	60	53	49	33	39	20	34	23	22	31
Handel/Gast.	167	153	124	118	146	123	88	97	75	97
Sonstiges	171	135	128	127	141	120	122	126	109	140

Quelle: Bürgeramt, Stadt Hoyerswerda

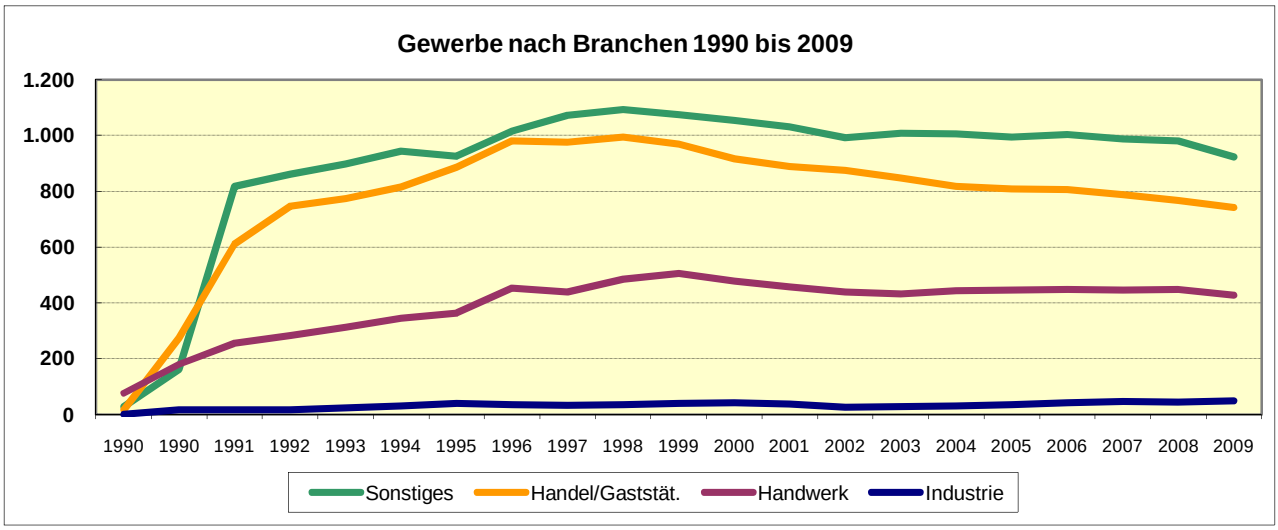

311 Gewerbean- und Abmeldungen nach Wirtschaftszweigen 1996 bis 2007

Wirtschaftszweig	Klassifikation	1996	1997	1998	1999	2000	2001	2002	2003	2004	2005	2006	2007
Gewerbeanmeldungen													
Land-u. Forstwirtsch.	A	2	3	3	4	1	0	1	3	-	-	4	2
Verarbeitendes Gewerbe	D	11	10	23	14	10	12	12	11	8	7	15	10
Baugewerbe	F	43	43	53	54	34	24	19	26	52	29	31	31
Handel, Instandh.,Rep. Kfz	G	171	138	147	128	84	103	73	75	100	95	76	72
Gastgewerbe	H	39	32	57	32	33	30	33	23	25	17	21	19
Verkehr u. Nachrichtenüber.	I	21	13	17	13	16	9	11	8	10	9	8	9
Kredit- u. Versicherungsg.	J	52	38	40	39	41	30	15	36	21	24	19	15
Grundstücks-, Wohnungsw.	K	69	74	80	53	48	35	39	43	48	36	54	36
öffentl. u. pers. Dienstleist.	O	41	37	40	29	16	21	14	27	31	17	19	23
übrige Wirtschaftszweige	B,C, E,M,N	6	15	9	12	6	7	4	6	10	5	7	5
insgesamt		**455**	**403**	**469**	**378**	**289**	**271**	**221**	**258**	**305**	**239**	**254**	**222**
Gewerbeabmeldungen													
Land-u. Forstwirtsch.	A	1	2	3	2	1	2	4	-	-	1	1	2
Verarbeitendes Gewerbe	D	16	12	14	8	11	12	18	8	10	8	5	8
Baugewerbe	F	32	45	43	42	51	44	39	24	31	20	32	27
Handel, Instandh.,Rep. Kfz	G	179	143	178	144	142	129	112	106	118	107	77	77
Gastgewerbe	H	38	33	53	42	40	37	33	28	31	18	15	30
Verkehr u. Nachrichtenüber.	I	15	16	16	16	12	14	9	10	11	12	8	9
Kredit- u. Versicherungsg.	J	38	39	45	42	39	53	22	32	40	31	30	25
Grundstücks-, Wohnungs.	K	70	64	80	79	69	50	53	49	43	46	43	37
öffentl. u. pers. Dienstleist.	O	28	24	26	18	19	12	21	19	25	17	26	22
übrige Wirtschaftszweige	B,C, E,M,N	4	3	6	5	10	5	2	2	5	9	4	7
insgesamt		**421**	**381**	**464**	**398**	**394**	**358**	**313**	**278**	**314**	**269**	**241**	**244**

Quelle: Statistisches Landesamt des Freistaates Sachsen

312 Gründe für An- bzw. Abmeldungen 2000 bis 2007

	2000	2001	2002	2003	2004	2005	2006	2007
Gewerbean- bzw.	**289**	**271**	**221**	**258**	**305**	**239**	**254**	**222**
abmeldung insgesamt	**394**	**358**	**313**	**278**	**314**	**269**	**241**	**244**
darunter								
Neuerrichtungen Hauptniederlassung	86	101	76	56	274	213	229	145
Betriebsaufgabe Hauptniederlassung	154	133	152	84	259	227	203	172
Zuzug Hauptniederlassung	132	114	94	162	263	15	11	13
Fortzug Hauptniederlassung	168	152	113	142	248	31	20	17
Übernahme Hauptniederlassung	71	52	51	.	23	11	14	20
Übergabe Hauptniederlassung	72	73	48	.	26	11	18	17
Neugründungen				218	282	213	226	180
Vollständige Aufgabe				226	263	224	203	195
Anzeigenpflichtige Personen, die eine Neugründung vorgenommen haben						204	226	171
Anzeigenpflichtige Personen, die ihren Betrieb vollständig aufgegeben haben						218	198	187

Quelle: Statistisches Landesamt des Freistaates Sachsen

Gewerbemeldungen nach ausgewählten Kreisen 2007

	Hoyerswerda Stadt	Bautzen LK	Kamenz LK	Görlitz Stadt
Gewerbeanmeldungen insg.	222	1.167	1.057	905
je 10.000 Einw.	*55*	*80*	*72*	*160*
darunter: Neuerrichtungen	181	993	900	834
je 10.000 Einw.	*45*	*68*	*61*	*147*
Gewerbeabmeldungen insg.	244	1.136	1.030	691
je 10.000 Einw.	*60*	*78*	*70*	*122*
darunter: Aufgabe eines Betriebes	200	944	855	601
je 10.000 Einw.	*50*	*65*	*58*	*106*

313 Gewerbeflächen in der Stadt Hoyerswerda am 31.12.2009

Die Stadt Hoyerswerda verfügt insgesamt über ca. 199,8 ha Netto - Gewerbefläche, die planungsrechtlich gesichert ist.
Das Industriegebiet Zeißig (4) mit 87,5 ha Nettofläche liegt direkt an der B 96. Bis auf Rest- und Splitterflächen ist diese Gewerbefläche mit ca. 150 Unternehmen der unterschiedlichsten Branchen vollständig belegt.
Für das Industriegebiet Zeißig, Norderweiterung mit ca. 7 ha Nettofläche liegt ein genehmigter B-Plan vor.
Das private Gewerbegebiet "Gewerbepark Kühnicht" (7) befindet sich im planungsrechtlichen Verfahren.

Übersicht über verfügbare kommunale Industrie- und Gewerbeflächen

	Gewerbegebiet Nardt	**Gewerbegebiet Bröthen „Alte Ziegelei“**	**Gewerbegebiet Schwarzkollm/ Laubusch**	**Gewerbegebiet „1000 Mann – Lager“**
	(1)	**(2)**	**(5)**	**(3)**
Stadt/Ortsteil	Hoyerswerda	Hoyerswerda/ Bröthen-Michalken	Hoyerswerda/ Schwarzkollm	Hoyerswerda
Gesamtnettofläche (in m²)	553.000	48.000	247.000	79.000
vollerschlossen sofort verfügbar	253.000	9.000	110.000	65.000
Flächenzuschnitt möglich	teilweise	Nein	Nein	teilweise
Straßenanschluss	Direkt an B 96	Direkt an B 97	Direkt an B 96	1 km bis B 96
ÖPNV	unmittelbar	100m	50m	25m
Darstellung im B-Plan	Gewerbegebiet/ Industriegebiet	Gewerbegebiet Mischgebiet Sondergebiet	Gewerbegebiet	Gewerbegebiet/ Mischgebiet
Grundflächenzahl	0,8	0,7	0,7	0,8
Geschossflächenzahl			1	1,2
Flächenbeschaffenheit	Ebene Fläche	Ebene Fläche	Ebene Fläche	Ebene Fläche
Bodenpreis (ohne Erschließung)	8,70 €/m²	9,00 €/m²	3,60 €/m²	10,50 €/m²
Förderung	Erschließungs-kosten für förder-fähiges Gewerbe verbilligt	Erschließungskosten für förder-fähiges Gewerbe verbilligt	Erschließungskosten für förderfähiges Gewerbe verbilligt	Erschließungskosten für förderfähiges Gewerbe verbilligt
Ansiedlung	Metallverarbei-tung, Werkzeugbau, Elektrotechnik, Baugewerbe, Logistik, Großhandel, Dienstleistungen	Hoch- und Tiefbau, Baunebengewerk, Spedition	Hoch- und Tiefbau, Bauinstallation, Landschaftsbau, Forstservice, Hebe- und Fahrzeughydraulik	Bauinstallation, Dienstleistung
Strom-, Wasser- und Abwasserversorgung	Versorgungsbe-triebe Hoyerswerda GmbH	Versorgungsbe-triebe Hoyerswerda GmbH	Versorgungsbetriebe Hoyerswerda GmbH	Versorgungsbetriebe Hoyerswerda GmbH
Eigentümer	Kommune	Kommune	Kommune	Kommune
Quelle: Stadtentwicklungsgesellschaft Hoyerswerda mbH				

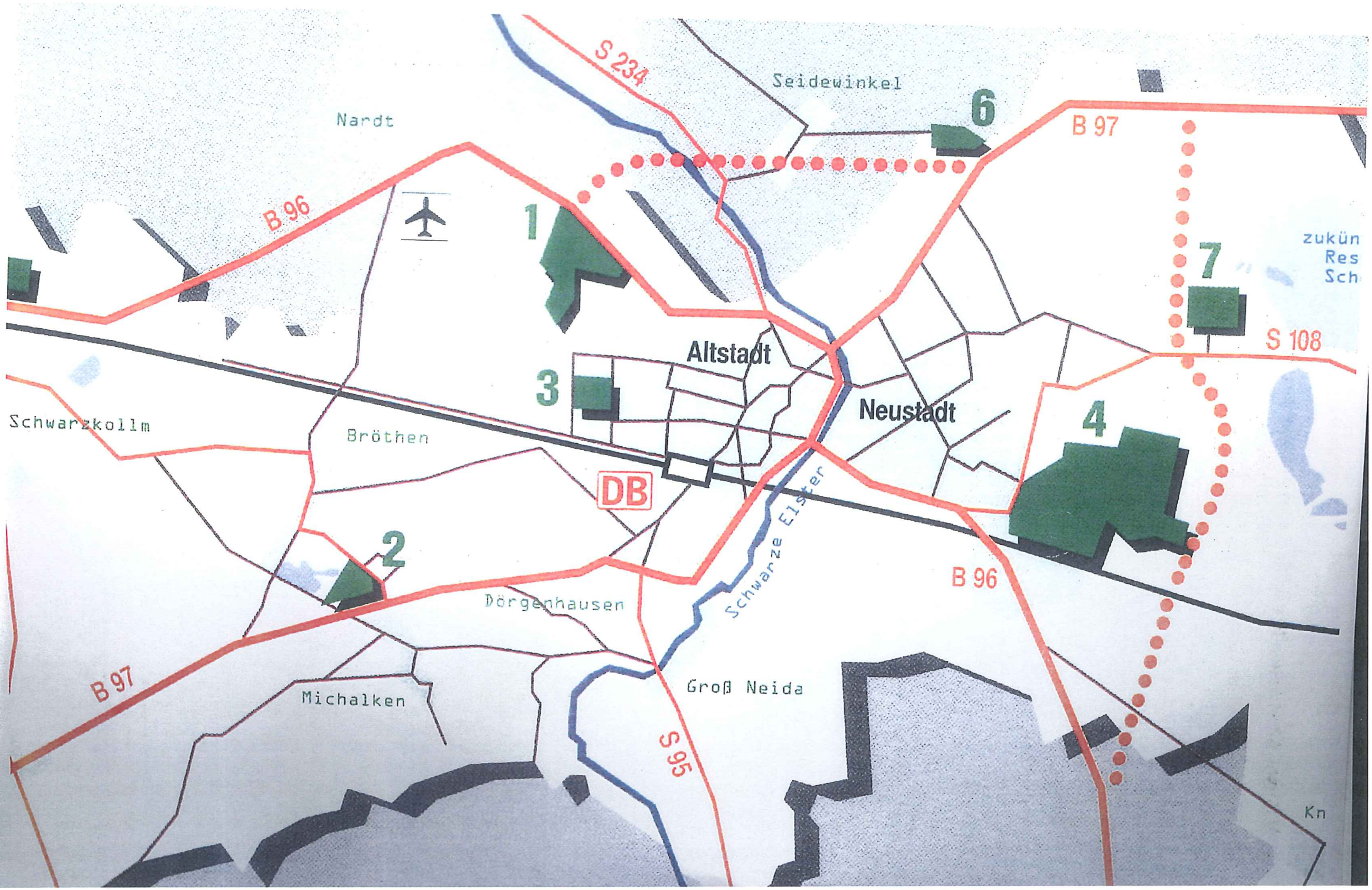
S 234
Seidewinkel
Nardt
6
B 97
B 96
1
7
zukün
Res
Sch
S 108
Altstadt
3
Neustadt
4
Schwarzkollm
Bröthen
DB
Schwarze Elster
2
B 96
Dörgenhausen
B 97
Michalken
Groß Neida
S 95
Kn

314 Unternehmen[1)] im Landkreis Bautzen und Landkreis Görlitz nach Wirtschaftsabschnitten

Wirtschaftszweiggliederung	Bautzen	darunter Hoyerswerda, Stadt	Görlitz	darunter Görlitz, Stadt
	in 2006 aktive Unternehmen			
B Bergbau u. Gewinnung v. Steinen u. Erden	22	1	12	1
C Verarbeitendes Gewerbe	1 262	54	945	134
D Energieversorgung	19	2	30	4
E Wasserversorgung, Abwasser- und Abfallentsorgung und Beseitigung von Umweltverschmutzungen	88	10	74	7
F Baugewerbe	2 374	156	1 787	249
G Handel; Instandhalt. u. Repar. v. Kraftfahrz.	2 622	236	2 158	372
H Verkehr und Lagerei	452	33	383	39
I Gastgewerbe	876	79	768	152
J Information und Kommunikation	186	15	138	38
K Erbringung von Finanz- und Versicherungsdienstleistungen	251	35	184	31
L Grundstücks- und Wohnungswesen	724	51	533	146
M Erbringung v. freiberuflichen, wissenschaftlichen und technischen Dienstleistungen	1 029	93	809	198
N Erbring. v. sonst. wirtsch. Dienstleistungen	504	47	467	99
P Erziehung und Unterricht	177	21	159	34
Q Gesundheits- und Sozialwesen	910	142	843	197
R Kunst, Unterhaltung und Erholung	225	24	200	32
S Erbringung von sonstigen Dienstleistungen	711	83	650	140
Zusammen (B-N, P-S)	**12 432**	**1 082**	**10 140**	**1 873**
	darunter: am 31.12.2008 noch aktive Unternehmen			
B Bergbau u. Gewinnung v. Steinen u. Erden	21	1	12	1
C Verarbeitendes Gewerbe	1 193	51	890	125
D Energieversorgung	19	2	30	4
E Wasserversorgung, Abwasser- und Abfallentsorgung und Beseitigung von Umweltverschmutzungen	80	9	73	7
F Baugewerbe	2 218	143	1 660	232
G Handel; Instandhalt. u. Repar. v. Kraftfahrz.	2 511	220	2 049	350
H Verkehr und Lagerei	427	32	356	36
I Gastgewerbe	841	75	750	149
J Information und Kommunikation	167	14	129	36
K Erbringung von Finanz- und Versicherungsdienstleistungen	245	34	182	31
L Grundstücks- und Wohnungswesen	703	48	518	142
M Erbringung v. freiberuflichen, wissenschaftlichen und technischen Dienstleistungen	999	92	770	188
N Erbring. v. sonst. wirtsch. Dienstleistungen	483	44	453	96
P Erziehung und Unterricht	173	20	150	34
Q Gesundheits- und Sozialwesen	902	141	839	194
R Kunst, Unterhaltung und Erholung	210	22	194	30
S Erbringung von sonstigen Dienstleistungen	692	80	639	136
Zusammen (B-N, P-S)	**11 884**	**1 028**	**9 694**	**1 791**

[1)] Unternehmen mit steuerbarem Umsatz aus Lieferungen und Leistungen und/oder sozialversicherungspflichtig Beschäftigten im Berichtsjahr 2006

Der Registerauszug enthält Daten zu Unernehmen sowie zugehörigen Betrieben aus nahezu allen Wirtschaftsbereichen. Ausgenommen sind lediglich die Bereiche "Land- und Forstwirtschaft, Fischerei (A), "Öffentl.Verwaltung" (O), "Private Haushalte usw. " (T) und "Exterritoriale Organisationen" (U).

© Statistisches Landesamt des Freistaates Sachsen

315 Umsatzsteuerpflichtige Unternehmen 1994 bis 2008

Wirtschaftsabschnitt	1994	1996	1997	1998	1999	2000	2001	2002	2003	2004	2005	2006	2007
	Anzahl der umsatzsteuerpflichtigen Unternehmen												
A Land- und Forstwirtschaft	.	.	6	.	9	10	6	.	5	6	.	6	7
B Fischerei und Fischzucht	.	.	-	-	-	-	-	-	-	-	-	-	-
C Bergbau u. Gewinnung von Stein. u. E	.	.	-	.	.	.	.	.	.	.	.	.	.
D Verarbeitendes Gewerbe	77	73	67	73	71	65	58	54	53	54	52	52	55
E Energie- und Wasserversorgung	.	.	-	.	.	.	.	.	.	.	.	.	.
F Baugewerbe	108	128	138	143	142	139	138	123	116	109	109	125	121
G Handel, Instandh.,Rep. von Kfz u. Gebr.	291	275	280	289	295	279	265	252	233	234	217	196	204
H Gastgewerbe	91	86	83	91	90	92	89	84	85	76	76	77	76
I Verkehr- und Nachrichtenübermittlung	39	43	42	40	42	43	42	36	34	33	30	32	31
J Kredit- und Versicherungsgewerbe	8	7	-	.	4	10	.	4	.	6	.	5	.
K Grundstücks- u. Wohnungsw., Vermiet. Erbringung von Dienstleistg. f. Untern.	138	147	158	167	168	165	166	155	158	157	155	152	154
M Erziehung u. Unterricht	17	17	16	15	14	12	11	9	9	.	.	.	11
N Gesundheits-, Veterinär- und Sozialwesen	.	9	7	8	7	9	10	13	11	12	15	15	18
O Erbringung von sonstigen öffentlichen und persönlichen Dienstleistungen	80	87	88	101	111	110	118	114	112	117	128	139	141
Insgesamt	**867**	**883**	**894**	**942**	**957**	**931**	**909**	**852**	**823**	**816**	**804**	**812**	**827**

Lieferungen und Leistungen umsatzsteuerpflichtiger Unternehmen 1994 bis 2007

Wirtschaftsabschnitt	1994	1996	1997	1998	1999	2000	2001	2002	2003	2004	2005	2006	2007
	Lieferungen und Leistungen (ohne Umsatzsteuer) in 1.000 €												
A Land- und Forstwirtschaft	.	.	2.235	.	3.367	4.179	2.826	.	3.239	3.517	.	4.027	4.420
B Fischerei und Fischzucht	.	.	-	-	-	-	-	-	-	-	-	-	-
C Bergbau u. Gewinnung von Stein. u. E	.	.	-	.	.	.	.	.	.	.	.	.	.
D Verarbeitendes Gewerbe	61.740	63.872	58.584	46.918	57.009	45.698	27.161	22.647	24.018	24.379	28.175	34.264	33.105
E Energie- und Wasserversorgung	.	.	-	.	.	.	.	.	.	.	.	.	.
F Baugewerbe	82.130	80.207	74.961	71.302	72.055	61.026	55.985	43.506	35.270	30.899	43.226	48.380	41.107
G Handel, Instandh., Rep. von Kfz	174.113	154.515	150.156	154.472	157.576	147.072	148.761	142.548	127.077	111.327	111.550	116.163	112.716
H Gastgewerbe	13.213	10.678	9.416	9.056	9.430	9.302	9.809	8.119	8.525	7.677	7.744	8.074	8.151
I Verkehr- und Nachrichtenübermittlung	23.584	20.462	23.262	23.258	18.926	16.244	18.579	16.094	18.407	15.174	16.858	16.009	15.796
J Kredit- und Versicherungsgewerbe	486	945	-	.	140	2.093	.	118	.	183	.	287	.
K Grundstücks- u. Wohnungsw. Verm. bewegl.Sachen;Erbringung v.DL f.Unt.	80.102	96.876	108.729	63.250	71.811	69.999	180.289	90.268	84.592	87.086	88.525	85.432	79.394
M Erziehung u. Unterricht	6.550	4.691	2.198	1.559	1.886	2.381	1.804	1.886	1.805	.	.	.	2.710
N Gesundheits-, Veterinär- und Sozialwesen	.	1.501	1.384	1.664	1.823	2.469	2.221	3.339	3.217	3.217	3.174	3.707	4.079
O Erbringung von sonstigen öffentlichen und persönlichen Dienstleistungen	24.613	27.187	29.376	30.964	29.035	30.717	29.823	28.721	29.362	30.881	29.909	33.501	23.741
Insgesamt	**1.094.533**	**1.257.669**	**998.309**	**464.081**	**483.948**	**442.768**	**533.827**	**411.697**	**390.844**	**387.236**	**395.030**	**413.082**	**388.005**

Quelle: Statistisches Landesamt des Freistaates

Die Umsatzsteuerstatistik wird seit 1996 gemäß der Gesetze über Steuerstatistiken jährlich erstellt. In diese werden alle Unternehmen einbezogen, deren Hauptsitz sich in Hoyerswerda befindet, deren Jahresumsatz 16.617 € übersteigt und die vierteljährliche oder monatliche Umsatzsteuerstatistik für das Erhebungsjahr abgegeben haben. Erfassungsbestand ist der steuerbare Umsatz (Lieferungen und Leistungen, der Eigenverbrauch und der innergemeinschaftliche Erwerb).

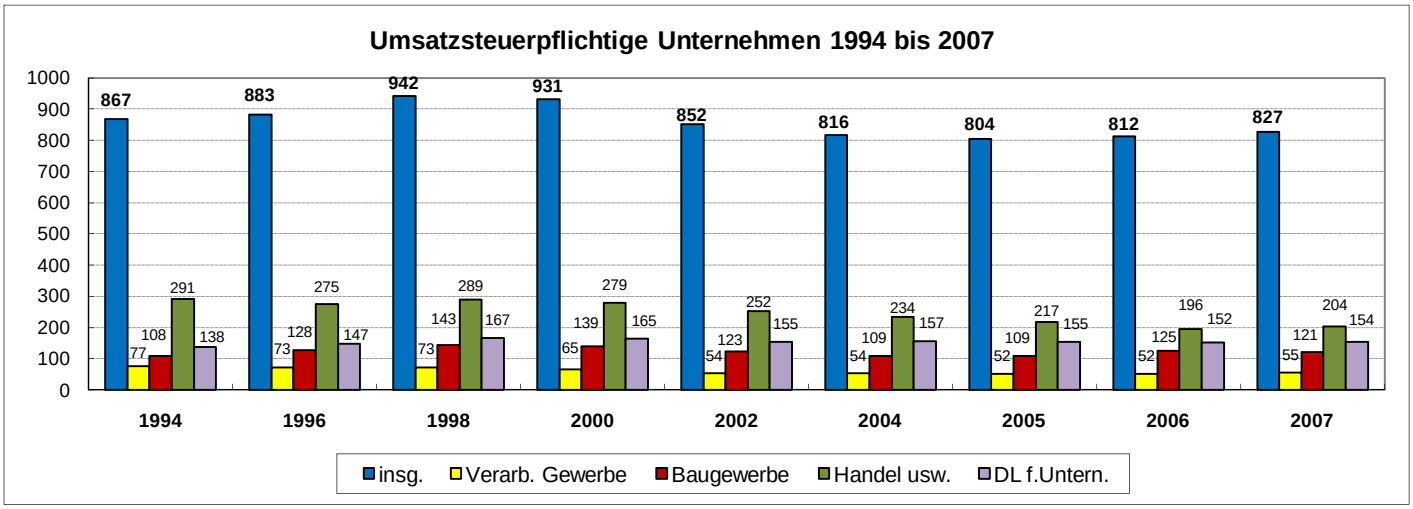

316 Bergbau und Verarbeitendes Gewerbe 1996 bis 2008

Kennziffer	ME	1996	1997	1998	1999	2000	2001	2002	2003	2004	2005	2006	2007	2008
Betriebe [1]	Anz.	**15**	**15**	**17**	**17**	**18**	**19**	**13**	**13**	**14**	**14**	**15**	**14**	**14**
davon														
mit unter 50 Beschäftigten	Anz.	.	.	.	.	.	.	9	9	11	11	12	11	.
mit 50 bis 99 Beschäftigten	Anz.	.	.	.	.	.	.	.	1	1	1	1	1	.
mit 100 bis 249 Besch.	Anz.	.	.	.	.	.	.	2	1	2	2	2	2	.
mit 250 u. mehr Besch.	Anz.	.	.	.	.	.	.	2	2	.	.	.	.	.
Tätige Personen [1]	Anz.	**4.303**	**3.707**	**2.800**	**2.444**	**1.956**	**2.020**	**2.063**	**1.849**	**591**	**595**	**626**	**608**	**575**
geleist. Arbeitsstunden	1000	4.298	3.097	2.654	2.500	2.384	2.243	2.096	2.560	997	1.026	1.053	.	.
Bezahlte Entgelte	1.000 €										13.525	14.209	13.575	.
Bruttogeh.summe	1000	51.858	42.725	43.328	32.776	15.813	.	23.904	23.607	4.041	.	.	.	.
Bruttolohnsumme	1000	74.900	58.642	45.339	38.950	37.004	.	40.930	39.130	9.673	.	.	.	.
Gesamtumsatz	1.000 €	**603.153**	**464.060**	**234.489**	**258.227**	**251.730**	**224.012**	**222.177**	**235.951**	**77.890**	**78.255**	**87.044**	**91.742**	**95.063**
darunter : Ausland	1.000 €	909	974	1.276	1.658	1.684	2.121	5.480	6.045	6.288	7.080	7.035	6.385	7.405
Exportquote	%	.	.	.	.	.	.	.	.	.	.	*8,1*	*7,0*	*7,8*
Umsatz eig. Erzeugnis.	1.000 €	473.756	389.384	228.643	250.952	229.411	207.000	211.926	226.488	76.906	76.563	85.015	89.180	.
Betriebe m.Investit.	Anz.	.	.	.	.	.	.	.	9	8	9	8	.	.
Bruttoanlageinvestition.	1.000 €	.	.	.	.	.	.	.	20.880	38.335	3.061	1.029	.	.

Erfaßt werden Betriebe mit 20 und mehr tätigen Personen; 1) Jahresdurchschnitt

317 Ergebnisse der Erhebung im Bauhauptgewerbe 1996 bis 2009

Kennziffer	ME	30.06. 1996	30.06. 1997	30.06. 1998	30.06. 1999	30.06. 2000	30.06. 2001	30.06. 2002	30.06. 2003	30.06. 2004	30.06. 2005	30.06. 2006	30.06. 2007	30.06. 2008	30.06. 2009
Betriebe	Anzahl	**26**	**33**	**34**	**42**	**41**	**44**	**37**	**37**	**38**	**36**	**39**	**40**	**39**	**45**
davon															
mit weniger als 20 Pers.	Anzahl	12	11	23	20	32	36	31	.	.	.	.	.	.	.
mit 20 bis 49 Personen	Anzahl	8	16	5	17	7	6	6	.	.	.	.	.	.	.
mit 50 und mehr Personen	Anzahl	6	6	6	5	2	2	.	.	.	.	.	.	.	.
Tätige Personen	Anzahl	**1.427**	**1.320**	**1.133**	**890**	**724**	**497**	**386**	**318**	**327**	**301**	**277**	**319**	**320**	**339**
Geleistete Arbeitsstunden	1000 h	154	154	126	103	80	49	41	33	36	32	33	37	.	.
Bruttolohn-u.Gehaltsumme	1.000 €	2.541	2.276	2.039	1.452	1.142	706	593	479	496	431	403	444	.	.
Gesamtumsatz	**1.000 €**	**10.983**	**8.473**	**6.515**	**6.680**	**6.644**	**2.847**	**2.182**	**1.950**	**2.043**	**1.870**	**1.461**	**1.546**	**17.413**	**18.102**
baugewerblicher Umsatz	1.000 €	.	.	.	.	.	.	.	.	.	.	1.446	1.546	.	.

Totalerhebung (Die Totalerhebung umfaßt **alle** Betriebe des Bauhauptgewerbes),Gesamtumsatz ab 2008 = Vorjahr

318 Ergebnisse der Erhebung im Ausbaugewerbe 1996 bis 2009

Kennziffer	ME	30.06. 1996	30.06. 1997	30.06. 1998	30.06. 1999	30.06. 2000	30.06. 2001	30.06. 2002	30.06. 2003	30.06. 2004	30.06. 2005	30.06. 2006	30.06. 2007	30.06. 2008	30.06. 2009
Betriebe	Anzahl	**14**	**24**	**19**	**17**	**16**	**14**	**10**	**12**	**16**	**11**	**12**	**11**	**11**	**12**
davon:															
mit 10 bis 19 Beschäftigt.	Anzahl	5	9	8	7	10	10	6	.	.	.	.	.	.	.
mit 20 bis 49 Beschäftigt.	Anzahl	6	10	6	5	2	2	1	.	.	.	.	.	.	5
mit 50 und mehr Besch.	Anzahl	3	5	5	5	4	2	3	.	.	.	.	.	.	.
Tätige Personen	Anzahl	**1.283**	**1.297**	**1.057**	**650**	**584**	**380**	**318**	**275**	**287**	**225**	**214**	**219**	**185**	**193**
Geleistete Arbeitsstunden	1.000	139	402	330	208	170	138	110	93	98	76	73	72	.	.
Bruttolohn-u.Gehaltsumme	1.000 €	2.227	6.282	5.094	3.133	2.875	1.591	1.448	1.243	1.293	1.053	1.082	991	.	.
Gesamtumsatz	**1000**	**10.631**	**30.966**	**21.903**	**15.793**	**11.200**	**4.787**	**3.964**	**3.228**	**3.853**	**4.566**	**6.314**	**5.913**	**15.871**	**13.893**
dar. ausbaugewerbl. Ums.	1000	10.557	30.590	21.601	15.612	5.726	4.600	3.830	.	.	.	.	.	.	.

Quelle: Statistisches Landesamt Sachsen

Erfaßt werden Betriebe mit 10 und mehr tätigen Personen, Gesamtumsatz ab 2008 = Vorjahr

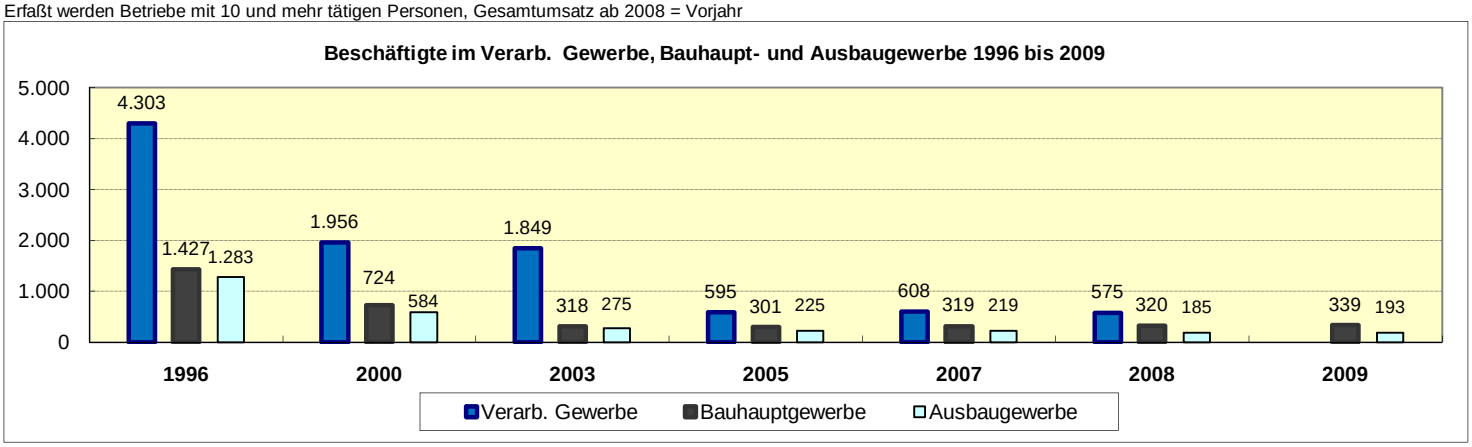

319 Landwirtschaftliche Betriebe 1993 bis 2008

Kennziffer	1993	1994	1998	1999	2000	2001	2002	2003	2004	2005	2006	2007	2008
Betriebe insgesamt	**25**	**29**	**32**	**22**	**19**	**24**	**21**	**21**	**23**	**23**	**25**	**23**	**26**
Landwirtsch. genutzte Fläche insgesamt in (ha)	107	179	519	575	704	629	655	654	701	701	724	709	710
Betriebe mit Ackerland	.	.	.	.	.	.	.	18	.	21	.	21	.
Ackerland - Fläche in ha	39	71	68	74	157	.	123	.	208	208	.	.	.
Betriebe mit Dauerkulturen	.	.	.	.	.	.	.	1	.	2	.	2	.
Dauerkulturen - Fläche in ha	.	.	.	.	.	.	.	.	.	.	.	.	.
Betriebe mit Dauergrünland								17	.	19	.	19	.
Dauergrünland - Fläche in ha	57	90	441	491	533	.	522	451	477	477	.	480	.
Natürliche Personen	.	.	.	.	.	.	.	20	22	22	24	.	.
Juristische Personen	.	.	.	.	.	.	.	1	1	1	1	.	.
Halter von Rindern	41	32	34	18	18	18	18	15	22	22	22	13	13
Halter von Schweinen	23	19	14	5	5	4	4	5	9	9	9	3	3
Halter von Hühnern	.	.	.	.	12	12	12	12	22	22	22	11	11

Quelle: Statistisches Landesamt des Freistaates Sachsen

320 Insolvenzen 1994 bis 2008

Merkmal	1994	1995	1996	1997	1998	1999	2000	2001	2002	2003	2004	2005	2006	2007	2008
Insolvenzen insgesamt	**10**	**24**	**25**	**22**	**16**	**20**	**26**	**33**	**52**	**51**	**90**	**93**	**92**	**82**	**88**
voraussichtliche Forderungen Mill.EUR	**.**	**.**	**.**	**.**	**.**	**.**	**.**	**.**	**.**	**.**	**.**	**.**	**.**	**.**	**17,0**
darunter: eröffnete Verfahren	.	.	.	7	7	5	8	17	42	41	74	85	83	78	.
Unternehmensinsolvenzen	.	17	25	22	16	18	25	28	26	12	14	17	14	12	10
darunter:															
Verarbeitendes Gewerbe	.	2	2	1	.	.	2	5	1	1	1	1	3	1	.
Baugewerbe	.	8	13	9	7	7	12	7	11	4	5	4	2	5	.
Handel, Instandh.u.Rep.v. KfZ	.	3	3	5	4	6	2	7	8	3	4	6	3	1	.
Gastgewerbe	.	2	4		3	1	2	1	1	1	3	1	2	2	.
Verkehr- u. Nachrichtenüberm.	.	.	.	3	.	.	.	.	.	.	.	2	.	1	.
Kredit- u. Vers. Gewerbe	.	.	.	.	.	.	2	1	.	.	.	.	.	.	.
Grundstücks- u. Wohnungsw. u. DL	.		3	4	1	3	5	3	2	.	.	2	2	1	.

Quelle: Statistisches Landesamt des Freistaates Sachsen

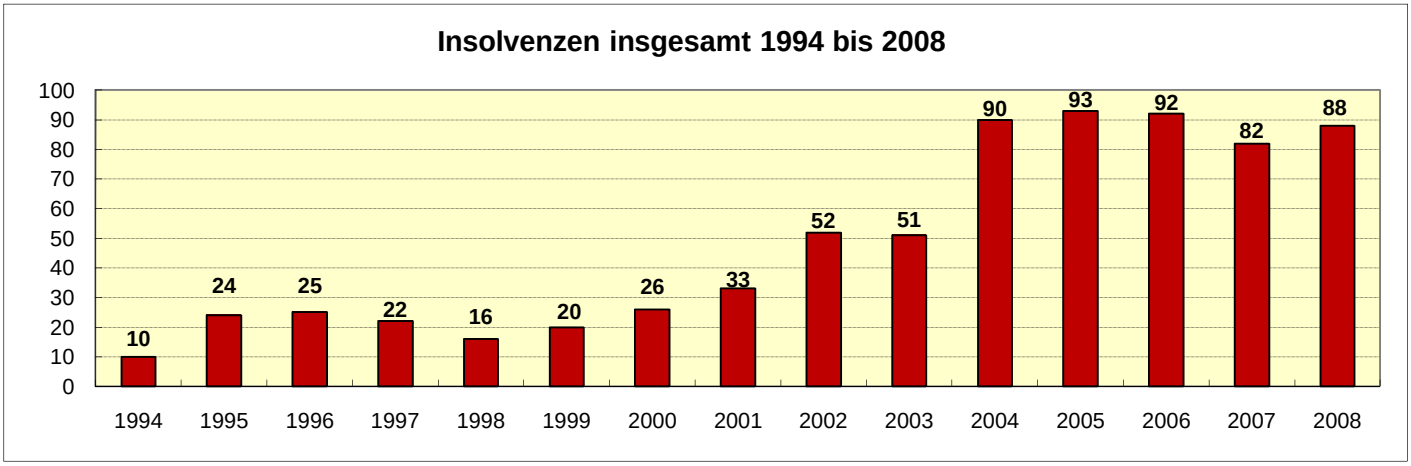

Insolvenzen nach ausgewählten Kreisen 2008

	ME	Hoyersw.	Görlitz	LK Bautzen	LK Kamenz
Insolvenzen	Anzahl	88	65	155	185
voraussichtliche Forderungen	Mill.EUR	17,0	19,3	23,0	50,1
vor. Forderungen an Unternehmen	Mill.EUR	7,7	13,8	13,1	28,9
von der Insolvenz betroffene Arbeitnehmer	Personen	74	28	48	123
Insolvenzen privater Personen	Anzahl	78	52	117	143
vorauss. Ford. an priv. Personen	Mill.EUR	9,3	5,6	9,9	21,2
Verbraucherinsolvenzen	Anzahl	65	36	81	98
vorauss. Forderungen an Verbraucher	Mill.EUR	1,4	1,8	3,8	5,3

Quelle: Statistisches Landesamt des Freistaates Sachsen

321 In das Handelsregister eingetragene Firmen nach Wirtschaftszweigen 2002 bis 2008

Abschnitt	WZ 93	Branchenbezeichnung	31.12. 2002 gesamt	31.12. 2005 gesamt	31.12.2008 HR-Firmen	31.12.2008 Kleingewerbetr.	31.12.2008 gesamt	Veränderg. 2008 zu2002
A + B		**Land- und Forstwirtschaft, Fischerei**	**14**	**12**	**4**	**10**	**14**	**0**
	01	Landwirtschaft, gewerbliche Jagd	13	10	4	9	13	
	02	Forstwirtschaft	1	2	0	1	1	
C		**Bergbau und Gewinnung von Steinen und Erden**	**1**	**2**	**1**	**0**	**1**	**0**
	14	Gewinnung von Steinen und Erden, sonst. Bergbau	1	2	1	0	1	
D		**Verarbeitendes Gewerbe**	**47**	**51**	**21**	**31**	**52**	**5**
	15	Ernährungsgewerbe	3	3	3	3	6	
	19	Ledergewerbe	1	1	1	0	1	
	20	Holzgewerbe (ohne Herstellung von Möbeln)	3	2	0	3	3	
	21	Papiergewerbe	1	1	0	1	1	
	22	Verlagsgew., Druckgew., Vervielf. V. besp. Ton-, Bild-, Datenträger	6	9	3	5	8	
	25	Herstellung v. Gummi- u. Kunststoffwaren u.Chem.Ind. (24)	2	1	0	1	1	
	26	Glasgew., Keramik, Verarbeitung v. Steinen u. Erden	5	3	4	0	4	
	28	Herstellung von Metallerzeugnissen	16	16	0	17	17	
	29	Maschinenbau	1	2	3	0	3	
	31	Herstellung von Geräten der Elektrizitätserzeugung u. V.	2	2	1	1	2	
	32	Rundfunk-,Fernseh- und Nachrichtentechnik	2	3	1	0	1	
	33	Medizin-, Mess-, Steuer- und Reglungstechnik	0	4	2	0	2	
	36	Herstellung von Möbeln, Schmuck, Musikinstrumenten	.	.	1	0	1	
	37	RECYCLING	5	4	2	0	2	
E		**Energie- und Wasserversorgung**	**8**	**6**	**5**	**9**	**14**	**6**
	40	Energieversorgung	8	6	5	9	14	
F		**Baugewerbe**	**32**	**30**	**14**	**28**	**42**	**10**
	45	Baugewerbe	32	30	14	28	42	
G		**Handel, Instandhaltung und Reparatur von KfZ u. Gebrauchsgüterr**	**570**	**549**	**164**	**362**	**526**	**-44**
	50	Kraftfahrzeughandel, Instandhaltung und Reparartur von KfZ	67	69	23	43	66	
	51	Handelsvermittlung u. Großhandel (o. KfZ- Handel)	120	123	21	94	115	
	52	Einzelhandel (ohne Handel mit Kraffahrzeugen)	383	357	120	225	345	
H		**Gastgewerbe**	**111**	**109**	**13**	**82**	**95**	**-16**
	55	Gastgewerbe	111	109	13	82	95	
I		**Verkehr- und Nachrichtenübermittlung**	**71**	**87**	**31**	**52**	**83**	**12**
	60	Landverkehr, Transport in Rohrfernleitungen	29	39	7	25	32	
	63	Hilfs- und Nebentätigkeiten für den Verkehr + Luftfahrt (62)	25	27	13	17	30	
	64	Nachrichtenübermittlung	17	21	11	10	21	
J		**Kredit- und Versicherungsgewerbe**	**200**	**188**	**12**	**140**	**152**	**-48**
	65	Kreditgewerbe + Versicherungsgewerbe (66)	15	10	7	0	7	
	67	mit dem Kredit- und Versicherungsgewerbe verbundene Tätigkeiten	185	178	5	140	145	
K		**Grundstücks- und Wohnungswesen, Vermietung beweglicher Sachen, Erbr. von Dienstleistungen für Unternehmen**	**291**	**291**	**82**	**237**	**319**	**28**
	70	Grundstücks- und Wohnungswesen	58	63	15	58	73	
	71	Vermietung beweglicher Sachen ohne Bedienung	20	27	7	20	27	
	72	Datenverarbeitung und Datenbanken	18	20	4	16	20	
	74	Erbringung von Dienstleistungen für Unternehmen	195	181	55	143	198	
	75	Öffentliche Verwaltung, Verteidigung, Sozialvers.	0	0	1	0	1	
M		**Erziehung und Unterricht**	**23**	**17**	**13**	**4**	**17**	**-6**
	80	Erziehung und Unterricht	23	17	13	4	17	
N		**Gesundheits-, Veterinär- und Sozialwesen**	**25**	**28**	**5**	**24**	**29**	**4**
	85	Gesundheits-, Veterinär- und Sozialwesen	25	28	5	24	29	
O		**Erbringung von sonstigen öffentlichen und persönlichen Dienstleistungen**	**108**	**120**	**24**	**98**	**122**	**14**
	90	Abwasser- und Abfallbeseitigung und sonst. Entsorgung	10	11	10	2	12	
	92	Kultur, Sport und Unterhaltung	54	50	8	45	53	
	93	Erbringung von sonstigen Dienstleistungen	44	59	6	51	57	
		Insgesamt	**1.501**	**1.489**	**389**	**1.077**	**1.466**	**-35**

Quelle:Industrie- und Handelskammer Dresden

HR- Firmen sind ins Handelsregister eingetragene Firmen
KGT - Kleingewerbetreibende

322 Handwerksbetriebe 1994, 2002, 2004, 2006 und 2007

Gewerbe	1994		2002	2004	2006	2007
	Betriebe	Beschäf-tigte	Betriebe			
	Anzahl					
1. Zulassungspflichtiges Handwerk						
Gruppe I (Bau- und Ausbaugewerbe)	**49**	**2.060**	**59**	**56**	**58**	**57**
darunter: Maurer	17	424	16	19	22	21
Dachdecker	4	121	.	7	6	6
Maler und Lackierer	16	196	14	13	14	14
Gruppe II (Elektro- und Metallgewerbe)	**108**	**1.685**	**121**	**120**	**127**	**128**
darunter: Metallbauer	13	128	14	13	14	15
Kraftfahrzeugtechniker	27	404	42	45	43	43
Gas- und Wasserinstallateure	11	650	.	.	.	.
Installateure und Heizungsbauer	7	240	.	16	20	19
Elektrotechniker	19	100	27	28	31	32
Gruppe III (Holzgewerbe)	**10**	**45**	**12**	**10**	**13**	**14**
darunter Tischler	9	.	12	10	12	13
Gruppe IV (Bekleidungs-, Textil- und Ledergew).	**9**	**17**	**3**	**0**	**0**	**0**
darunter Damenschneider	4	9	1	0	0	0
Gruppe V (Nahrungsmittelgewerbe)	**14**	**287**	**11**	**11**	**12**	11
darunter Bäcker	4	.	4	4	4	3
Fleischer	10	.	7	7	8	8
Gruppe VI (Gewerbe für Gesundheits- und Körperpflege sowie des chemischen Reinigungsgewerbes)	**32**	**698**	**51**	**47**	**48**	**48**
darunter: Augenoptiker	4	33	5	6	6	6
Zahntechniker	4	82	5	5	5	5
Friseure	17	275	27	30	30	30
Gruppe VII (Glas-, Papier-, keramische und sonstige Gewerbe)	**8**	**29**	**7**	**0**	**0**	**0**
Zulassungspflichtiges Handwerk gesamt	**221**	**4.821**	**264**	**244**	**258**	**258**
2. Zulassungsfreies Handwerk						
Gruppe I				11	19	21
Gruppe II				6	8	7
Gruppe III				0	1	0
Gruppe IV				3	0	4
Gruppe V				0	0	0
Gruppe VI				8	0	10
Gruppe VII				6	6	6
Zulassungsfreies Handwerk gesamt				34	48	48
3. Handwerksähnliches Gewerbe						
Gruppe I				20	19	16
Gruppe II				3	3	3
Gruppe III				26	24	24
Gruppe IV				5	4	4
Gruppe V				0	1	1
Gruppe VI				21	19	18
Gruppe VII				5	5	5
Handwerksähnliches Gewerbe gesamt				80	75	71
Handwerksbetriebe insgesamt				**358**	**381**	**377**

Quelle: Statistisches Landesamt des Freistaates Sachsen für 1994, Handwerkskammer Dresden

Berichtspflichtig waren alle in die Handwerksrolle eingetragenen natürlichen und juristischen Personen, das sind alle selbständigen Handwerksunternehmen und alle handwerklichen Nebenbetriebe von nichthandwerklichen Unternehmen (z. Bsp.: Fleischabteilungen in Supermärkten)

Diese Daten stehen ab 2008 nur noch für Kreisfreie Städte und Landkreise zur Verfügung.

323 Auszug aus dem Handelsatlas der IHK Dresden 2006
Verkaufsfläche des großflächigen Einzelhandels nach Branchen

Branche	absolut in m² *	pro Kopf in m² *
Nahrungs- und Genussmittel/Bäckerei/Metzgerei	10.085	0,24
Gartenbedarf/Blumen/Zoo	4.745	0,11
Drogerie/Parfümerie/Apotheke/Sanitätshaus	2.087	0,05
PBS/Zeitungen/Zeitschriften/Bücher	1.578	0,04
Überwiegend kurzfristiger Bedarf	**18.495**	**0,43**
Bekleidung/Wäsche	9.698	0,23
Schuhe (ohne Sportschuhe)	1.494	0,04
Lederwaren	462	0,01
Tapeten/Farbe/Lacke/Eisenw./Heimw./Autozubehör	13.148	0,31
GPK/Hausrat/Geschenkartikel	3.547	0,08
Spielwaren/Hobby/Basteln/Musikinstrumente	786	0,02
Sportartikel/Fahrräder/Camping	963	0,02
Überwiegend mittelfristiger Bedarf	**30.098**	**0,71**
Teppiche/Gardinen/Deko/Sicht- und Sonnenschutz	3.537	0,08
Bettwaren/Haus-, Tisch- und Bettwäsche	655	0,02
Möbel (inkl. Bad-, Garten-, Büromöbel)	17.787	0,42
Elektro/Leuchten/sonst. hochwert. Haushaltsgeräte	1.822	0,04
UE/Musik/Video/PC/Drucker/Kommunikation	2.546	0,06
Photo/Optik/Akustik	350	0,01
Uhren/Schmuck	288	0,01
Sonstiges	2.287	0,05
Überwiegend langfristiger Bedarf	**29.272**	**0,69**
Verkaufsfläche des Einzelhandels gesamt	**77.865**	**1,83**

* berücksichtigt wurden: Standorte ab 800 m² Verkaufsfläche sowie alle Einzelhandelsbetriebe in Einkaufszentren ab 3.000 m² Verkaufsfläche

Wirtschaftsdaten

Kennziffer	1997	2000	2001	2005	2006	2007
Sozialversicherungspflichtig Beschäftigte [1]						
am Arbeitsort Hoyerswerda am 31.12.	19.089	15.194	13.963	11.319	10.945	10.734
darunter: im Handel	2.748	2.702	2.552	2.231	2.102	2.008
Anzahl aktiver IHK-zugehöriger Unternehmen [2]	.	1.622	.	1.494	.	.
darunter:						
Handelsunternehmen (inkl.Betriebsstätten) [2]	.	630	.	553	.	.
Gewerbeanmeldungen im Handel im Jahr [1]	138	84	103	95	76	72
Gewerbeabmeldungen im Handel im Jahr [1]	143	142	129	107	77	77
Arbeitslosenquote alle Erwerbspers. in %	*22,7*	*23,4*	*24,0*	*20,3*	*20,4*	*17,3*
Zentralitätskennziffer (Prognose) [3]	.	.	144,6	.	144,9	152,96
(Basis Deutschland = 100)						
Kaufkraftniveau pro Einwohner [3]	.	.	.	.	.	82,98
Einzelhandelsrelevantes Kaufkraftniveau [3]	.	.	.	.	.	90,44
(Basis Deutschland = 100)						
Einzelhandelsrelevante Kaufkraft in Mio.EUR						
Stadt Hoyerswerda	**267**	.	.	.	**204**	.
Kammerbezirk Dresden	7.944	.	.	.	7.675	.
Freistaat Sachsen	20.587	.	.	.	19.714	.
Bundesrepublik Deutschland	.	.	.	.	421.387	.
Einzelhandelsrel. Kaufkr. pro Kopf in EUR						
Stadt Hoyerswerda	**4.630**	.	.	.	**4.636**	.
Kammerbezirk Dresden	4.525				4.602	.
Freistaat Sachsen	4.529	.	.	.	4.589	.
Bundesrepublik Deutschland	.	.	.	.	5.108	.

Quelle: IHK Dresden

[1] Statistisches Landesamt des Freistaates Sachsen, [2] IHK-eigene Statistik, [3] BBE Unternehmensberatung GmbH Köln

Große Einzelhandelsstandorte - 2006

	Adresse	Vfl. (m²)	Betriebstyp
EKZ "Kamenzer Bogen"	Kamenzer Bogen 1	15.822	
darunter:			
Globus Baumarkt		9.930	FM Bau/Garten
Globus Supermarkt		5.340	SBW
Weitere Geschäfte		552	
EKZ "Dr.-Wilhelm-Külz-Straße"	Dr.-Wilhelm-Külz-Straße 7	14.115	
darunter:			
Möbel Hoffmann		10.700	FM Möbel
Expert Elektromarkt		800	FM Elektro
Netto		780	Lebensmittel-Markt
Weitere Geschäfte		1.835	
EKZ "Lausitz Center"	Lausitzer Platz 3	11.810	
darunter:			
Woolworth		2.600	KH Textil
C & A		2.030	KH Textil
Rewe		1.200	Lebensmittel-Markt
Weitere Geschäfte		5.980	
EKZ "Kaufland"	Industriestraße E	5.244	
darunter:			
Kaufland		2.630	VM
Teppichzentrum Eimuth		1.100	sonst. FM
Weitere Geschäfte		1.514	
GZ "Treff 8"	Lipezker Platz	2.662	
darunter:			
Netto		766	Lebensmittel-Markt
Weitere Geschäfte		1.896	
GZ "Liselotte-Herrmann-Straße"	Liselotte-Herrmann-Straße	1.900	
darunter:			
Träger´s Preisbombe		1.090	sonst. FM
Weitere Geschäfte		810	
GZ "Storchennest"	Gewerbegebiet an der B 96	1.872	
GZ "Frederic-Joliot-Curie-Straße"	Frederic-Joliot-Curie-Straße	1.799	
GZ "Grünewaldpassage"	Grünewaldring 1	1.600	
GZ "Cottbuser Tor"	Thomas-Müntzer-Straße	1.530	
GZ "Dietrich-Bonhoeffer-Straße"	Dietrich-Bonhoeffer-Straße	1.034	
GZ "Ziolkowskistraße"	Ziolkowskistraße	930	
darunter: Aldi		720	Lebensmittel-Markt
Weitere Geschäfte		210	

Einzelstandorte nach Betriebstypen - 2006

Fachmärkte

	Adresse	Vfl. (m²)	Betriebstyp
Toom Baumarkt	Gewerbegebiet Seidewinkel	7.500	FM Bau/Garten
Möbel Boss	Karl-Liebknecht-Straße 26	5.748	FM Möbel
Repo	Dresdner Straße 99	3.855	sonst. FM
Hess	An der Kummelmühle 19	1.280	sonst. FM
Bauelemente Billig	Ackerstraße 16	810	FM Bau/Garten

Verbrauchermärkte/SB-Warenhäuser

Bezeichnung	Adresse	Vfl. (m²)	Betriebstyp
Edeka - C & C Großhandel	Ackerstraße 6	2.130	VM

Kauf- und Warenhäuser

Bezeichnung	Adresse	Vfl. (m²)	Betriebstyp
Karstadt Warenhaus	Am EKZ Lausitz Center	8.785	WH
Quelle: IHK Dresden			

324 Bruttoinlandsprodukt der Stadt Hoyerswerda zu Marktpreisen 1992 bis 2007

Jahr	Bruttoinlandsprodukt zu Marktpreisen			BIP je Erwerbstätigen		BIP je Einwohner	
	absolut	Veränderung gegenü. Vorjahr	2000 = 100	absolut	Sachsen = 100	abolut	Sachsen = 100
	Mio. €	%	%	€	%	€	%
1992	*745*	.	*101,9*	.	.	.	.
1994	*799*	*7,3*	*109,3*	.	.	.	.
1995	845	*2,1*	*115,5*	.	.	.	.
1996	792	*-2,1*	*108,3*	.	.	.	.
1997	748	*-5,6*	*102,3*	.	.	.	.
1998	724	*-3,2*	*99,0*	.	.	.	.
1999	795	*5,6*	*108,7*	38.756	.	15.200	.
2000	731	*-8,0*	*100*	36.632	.	14.560	.
2001	742	*1,5*	*101,5*	39.403	.	15.500	.
2002	783	*5,5*	*107,0*	43.599	.	16.900	.
2003	790	*0,9*	*108,0*	45.006	.	17.500	.
2004	680	*-13,9*	*93,0*	39.354	.	15.490	.
2005	677	*-0,4*	*92,6*	39.296	*87,4*	15.600	*78,6*
2006	672	*-0,5*	*91,9*	40.027	*86,5*	15.978	*77,0*
2007	655	*-2,5*	*90,0*	39.671	*83,1*	15.973	*72,9*

Quelle: Statistisches Landesamt des Freistaates Sachsen

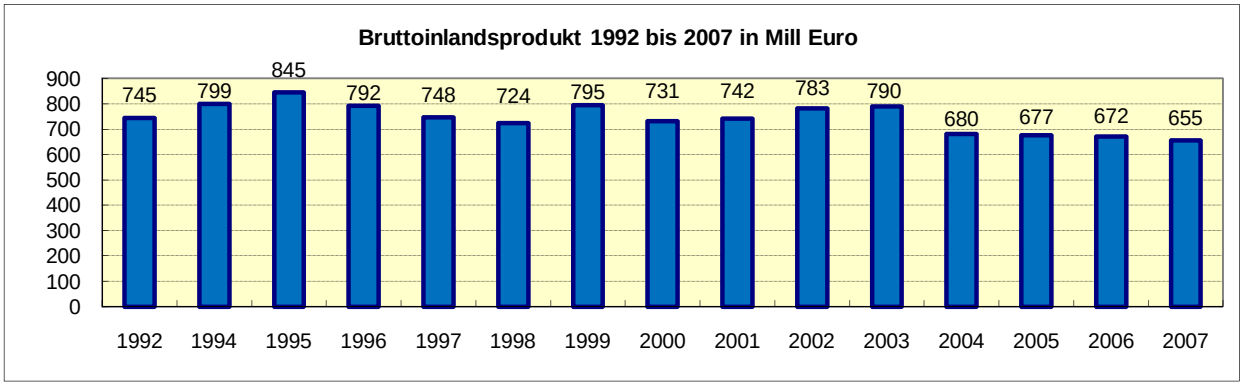

Bruttoinlandsprodukt zu Marktpreisen nach ausgewählten Kreisen 2006 und 2007

	2006				2007	
	Görlitz, Stadt	Bautzen Landkreis	Kamenz Landkreis	Sachsen	LK BZ nach Kreisreform	Sachsen
Bruttoinlandsprodukt in Mill. €	1.062	2.809	2.825	88.467	6.515	92.747
Veränderung gegenüber dem Vorjahr in %	*2,5*	*-0,3*	*2,4*	*3,3*	*3,1*	*4,3*
BIP je Erwerbstätigen €	41.568	43.525	49.702	46.268	46.387	47.719
BIP je Einwohner in €	18.488	18.858	18.915	20.759	19.396	21.903

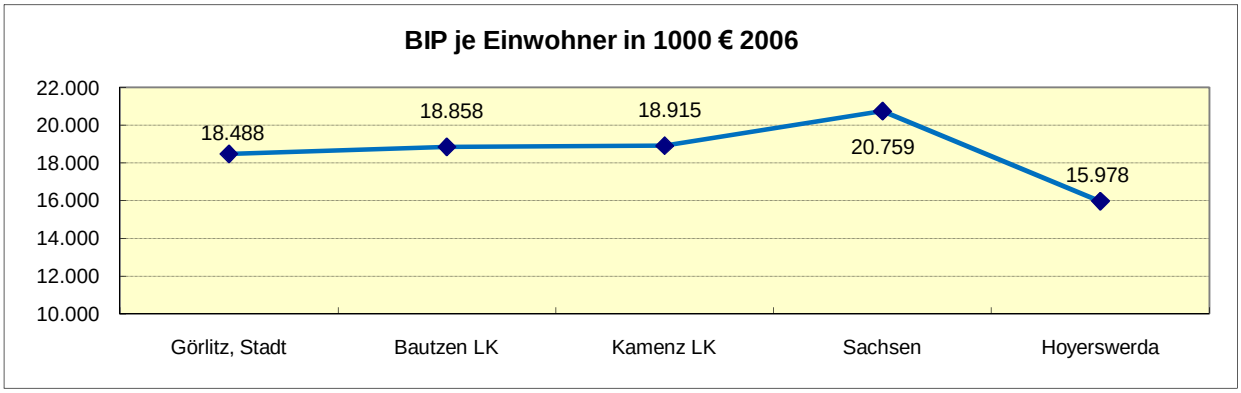

Um 4,6 Prozent stieg das BIP zu Marktpreisen 2007 nominal in den sächsischen Landkreisen. Deutlich unter dem sächsischen Mittel lagen der Erzgebirgskreis, die Stadt Dresden sowie die Landkreise Bautzen und Meißen mit jeweils rund drei Prozent Zuwachs.

325 Bruttowertschöpfung zu Herstellerpreisen in den Dienstleistungsbereichen von 1996 bis 2005

	1996	1997	1998	1999	2000	2001	2002	2003	2004	2005
Bruttowertschöpfung insg. in Mio.€	428	438	444	468	472	487	512	526	537	537
Veränderung geg. Vorjahr in %	*3,1*	*2,3*	*1,4*	*5,4*	*0,7*	*3,3*	*5,1*	*2,7*	*2,1*	*-0,1*
Anteil an der Bruttowertsch. aller Wirtschaftsbereiche in %	*57,4*	*62,2*	*65,2*	*65,4*	*71,7*	*72,8*	*72,5*	*73,9*	*87,4*	*87,8*
davon										
Handel, Gastgewerbe und Verkehr in Mio.€	108	98	95	87	91	95	119	138	145	146
Veränderung geg. Vorjahr in %	*-4,1*	*-9,5*	*-3,1*	*-7,6*	*3,4*	*5,2*	*24,6*	*16,4*	*5,1*	*0,9*
Anteil am Dienstleistungsbereich in %	*25,2*	*22,3*	*21,3*	*18,7*	*19,2*	*19,6*	*23,2*	*26,3*	*27,0*	*27,3*
Finanzierung, Vermietung Unternehmensdienstleister in Mio.€	124	.	141	141	136	138	147	149	150	145
Veränderung geg. Vorjahr in %	.	.	.	*0,4*	*-3,7*	*1,3*	*6,8*	*0,9*	*0,6*	*-3,4*
Anteil am Dienstleistungsbereich in %	*29,1*	.	*31,7*	*30,2*	*28,9*	*28,3*	*28,8*	*28,3*	*27,9*	*26,9*
Öffentliche und private Dienstleister in Mio.€	196	.	208	239	245	254	246	239	242	246
Veränderung geg. Vorjahr in %	.	.	.	*14,8*	*2,3*	*3,6*	*-3,1*	*-2,9*	*1,4*	*1,4*
Anteil am Dienstleistungsbereich in %	*45,7*	.	*46,9*	*51,1*	*51,9*	*52,1*	*48*	*45,4*	*45,1*	*45,8*

Quelle: Statistisches Landesamt Sachsen

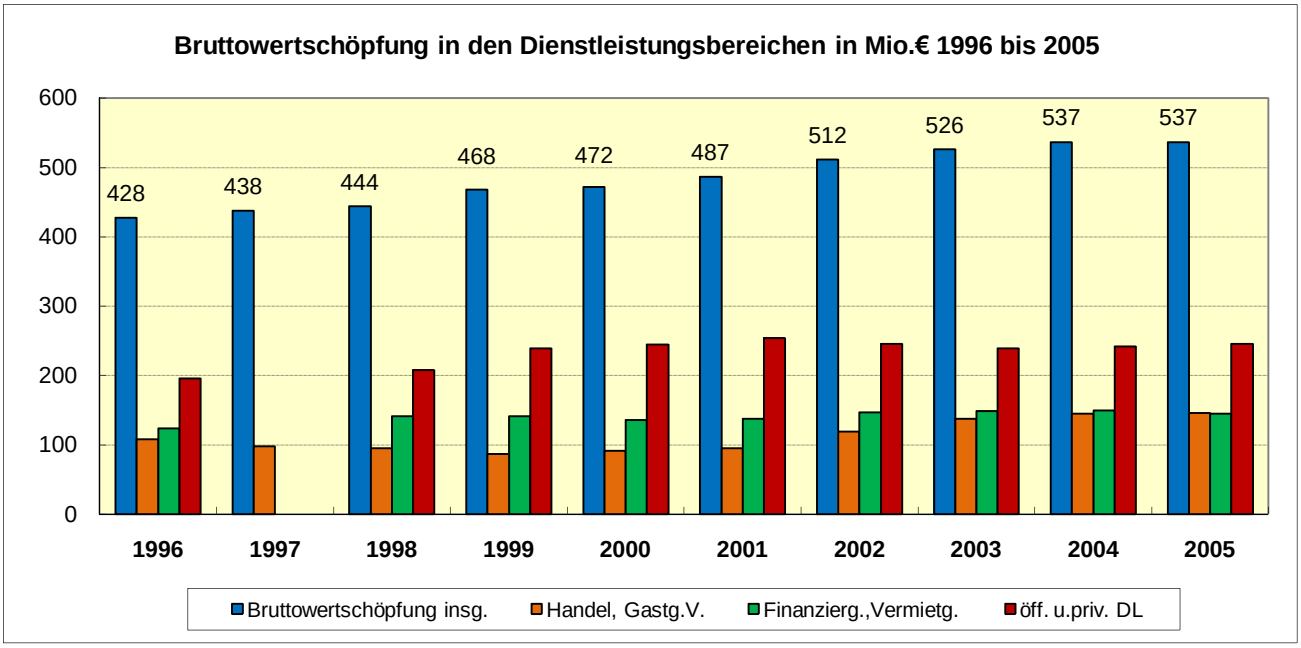

326 Arbeitnehmerentgelt und Arbeitnehmerentgelt je Arbeitnehmer (Lohnkosten) von 1998 bis 2007

Jahr	Arbeitnehmerentgelt			Arbeitnehmerentgelt je Arbeitnehmer			Arbeitnehmerentgelt im Produzierenden Gewerbe	
	absolut	Veränd. geg. Vorjahr	2000 = 100	je Arbeitnehmer	Veränderung geg.Vorjahr	Anteil an Sachsen	je AN	Anteil am AN-Entg.
	Mill.€	%		€	%	Sachsen = 100	Mill.€	%
1998	511	*-6,2*	*110,5*	26.160	*-0,3*	*109,4*	209	*40,8*
1999	497	*-2,8*	*107,4*	26.115	*-0,2*	*107,2*	167	*33,6*
2000	463	*-6,9*	*100,0*	25.053	*-4,1*	*100,6*	125	*27,0*
2001	440	*-5,0*	*95,0*	25.326	*1,1*	*99,9*	102	*23,3*
2002	412	*-6,4*	*89,0*	24.999	*-1,3*	*97,4*	85	*20,7*
2003	400	*-2,9*	*86,4*	25.061	*0,2*	*95,7*	83	*20,7*
2004	380	*-5,0*	*82,1*	23.961	*-2,0*	*90,5*	61	*16,2*
2005	365	*-4,0*	*78,8*	23.741	*-3,2*	*89,7*	57	*15,5*
2006	353	*-3,1*	*76,3*	23.569	*-1,6*	*87,7*	50	*14,1*
2007	349	*-1,3*	*75,3*	23.665	*0,4*	*87,0*	47	*13,5*

Quelle: Statistisches Landesamt des Freistaates Sachsen

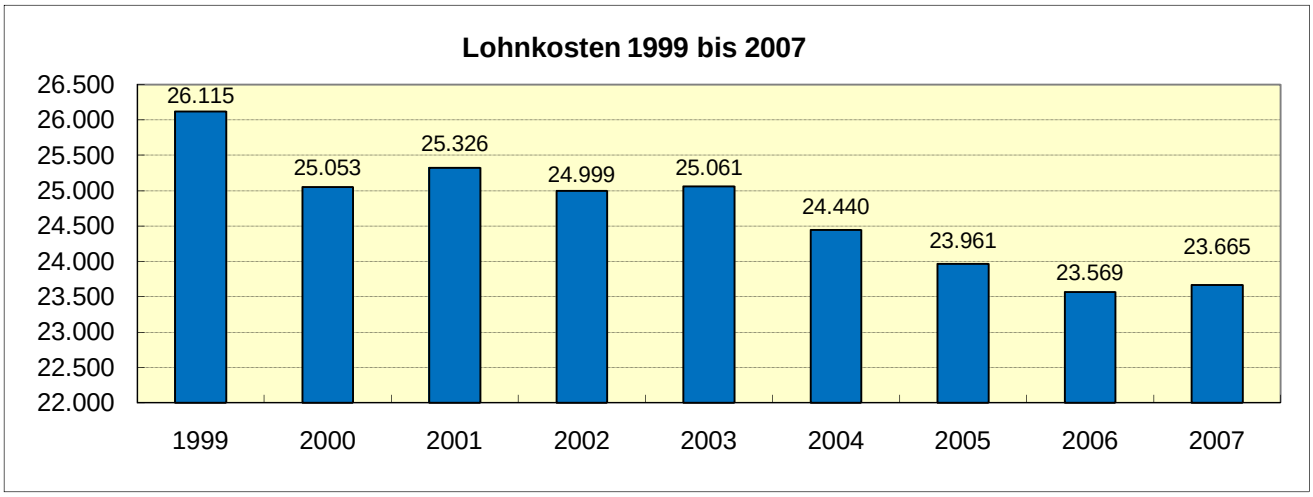

Arbeitnehmerentgelt je Arbeitnehmer nach ausgewählten Kreisen 2007

	Görlitz, Stadt	Bautzen Landkreis	Kamenz Landkreis	Sachsen
Arbeitnehmerentgelt absolut in Mill. €	651	1.558	1.308	46.838
Arbeitnehmerentgelt je AN in €	28.640	26.631	25.970	27.207
Veränd. gegenü. Vorjahr in %	*2,3*	*4,5*	*4,0*	*3,1*
2000 = 100	*100,1*	*105,9*	*97,5*	*105,0*
AN-Entg. im Produz. Gew. Mill.€	192	518	567	14.298
Anteil am AN-Entg.insg. in %	*29,4*	*33,3*	*43,3*	*30,5*

Quelle: Statistisches Landesamt des Freistaates Sachsen

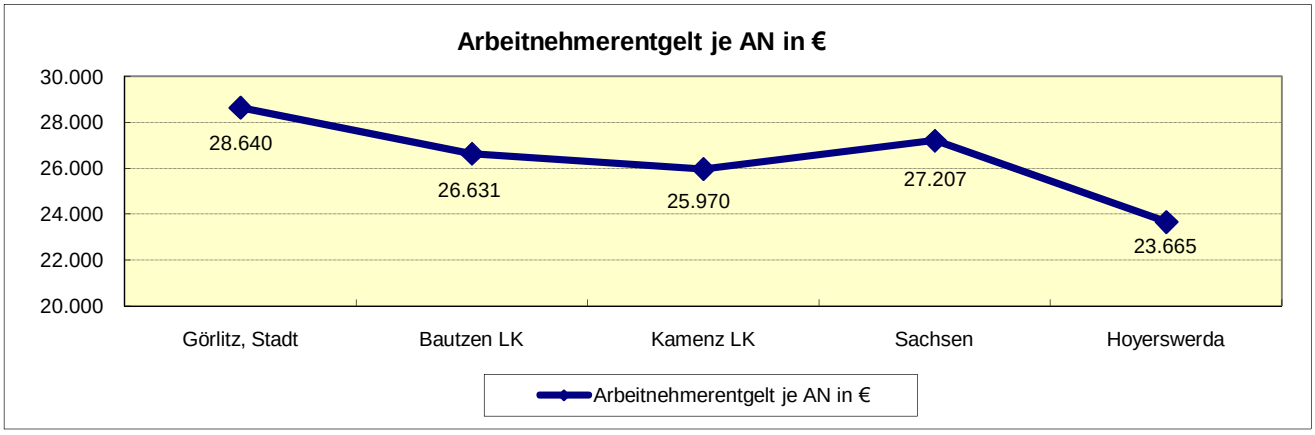

327 Bruttolöhne und -gehälter und Bruttolöhne und -gehälter je Arbeitnehmer (Verdienst) 1997 bis 2007

Jahr	Bruttolöhne und -gehälter			Bruttolöhne u.-geh. je Arbeitnehmer			Bruttolöhne u. -gehälter im Produzierenden Gewerbe	
	absolut	Veränd. geg. Vorjahr	2000 = 100	je Arbeitnehmer	Veränderung gegenüb.Vorjahr	Anteil an Sachsen		
	Mio.€	%	%	€	%	Sachsen = 100	Mill. €	Anteil an Löhnen insg.
1997	430	*-5,0*	*115,7*	20.705	-0,4	*109,2*	188	*43,7*
1998	406	*-5,7*	*109,2*	20.749	0,2	*108,2*	162	*40,0*
1999	397	*-2,2*	*106,7*	20.846	*0,5*	*106,2*	130	*32,8*
2000	372	*-6,3*	*100*	20.120	*-3,5*	*100,5*	98	*26,4*
2001	352	*-5,1*	*94,9*	20.308	*0,9*	*99,4*	79	*22,3*
2002	331	*-6,2*	*89,0*	20.084	*-1,1*	*97,1*	66	*19,9*
2003	320	*-3,1*	*86,2*	20.080	*0,0*	*95,4*	64	*20,0*
2004	306	*-4,5*	*82,4*	19.715	*-1,8*	*92,7*	48	*15,7*
2005	295	*-3,6*	*79,4*	19.380	*-1,7*	*90,6*	45	*15,1*
2006	287	*-2,7*	*77,2*	19.150	*-1,2*	*88,3*	40	*13,8*
2007	284	*-1,0*	*76,5*	19.287	*0,7*	*87,4*	38	*13,1*

Quelle: Statistisches Landesamt des Freistaates Sachsen

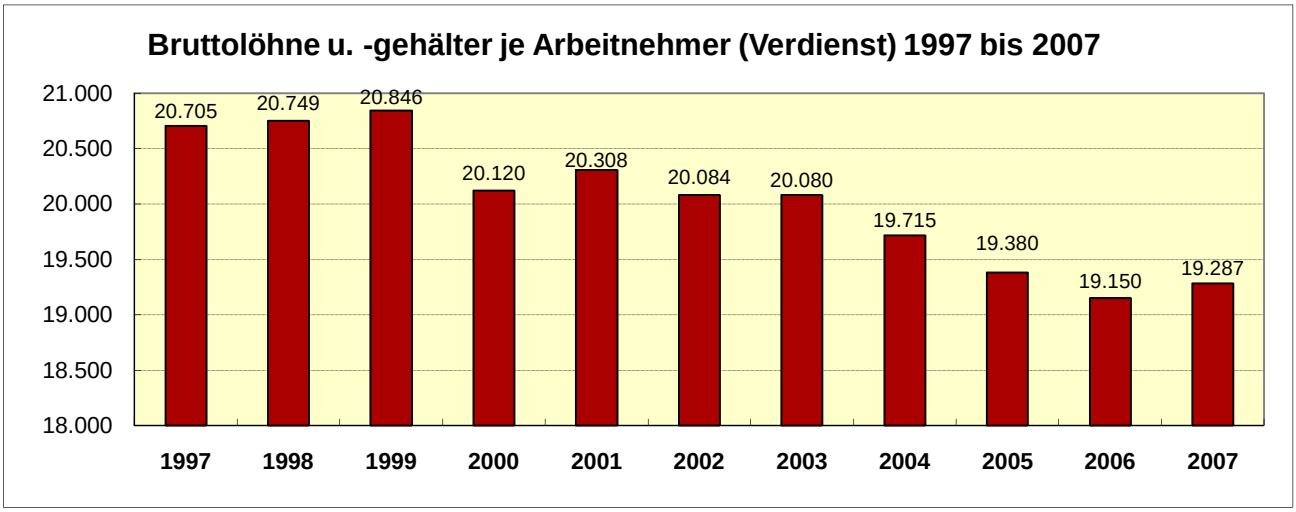

Bruttolöhne und -gehälter je Arbeitnehmer nach ausgewählten Kreisen 2007

	Görlitz, Stadt	Bautzen Landkreis	Kamenz Landkreis	Sachsen	LK Bautzen nach Kreisr.
Bruttolöhne und -gehälter absolut in Mill. €	527	1.263	1.063	37.978	2.610
Bruttolöhne und -gehälter je Arbeitnehmer absolut in €	23.151	21.589	21.106	22.061	21.118
Veränderung gegenüber dem Vorjahr in %	*3,1*	*1,5*	*3,3*	*1,7*	2,2
Land = 100	*104,9*	*97,9*	*95,7*	*100,0*	95,7
Bruttolöhne u.-gehälter im Produzierenden Gewerbe in Mill.€	154	418	458	11.533	.
Anteil an Bruttollöhnen u.-geh. insges. in %	*30,0*	*34,8*	*45,0*	*31,5*	.

Quelle: Statistisches Landesamt des Freistaates Sachsen

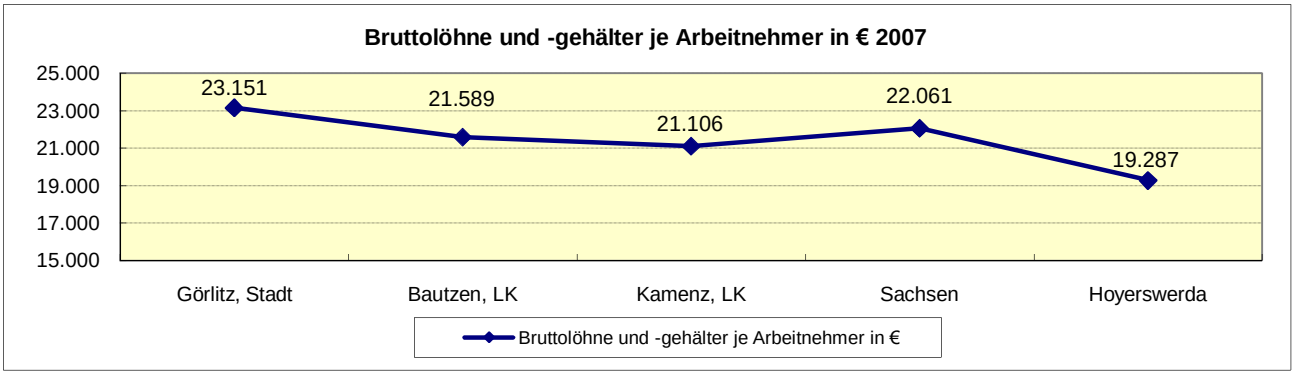

328 Verfügbares Einkommen der privaten Haushalte 1999 bis 2007

Jahr	Verfügbares Einkommen			Verfügbares Einkommen je Einwohner	
	der privaten Haushalte absolut	Veränderung gegenüber dem Vorjahr	Jahr 2000 = 100	je Einwohner absolut	Sachsen = 100
	Mill. €	%	%	€	%
1999	686	*-0,5*	*100,0*	12.882	*98,2*
2000	686	*0,0*	*100*	13.364	*99,0*
2001	672	*-2,1*	*97,9*	13.659	*97,7*
2002	690	*2,7*	*100,6*	14.630	*102,9*
2003	689	*-0,1*	*100,5*	15.072	*103,9*
2004	688	*-0,2*	*100,3*	15.467	*105,5*
2005	675	*-1,9*	*98,4*	15.578	*106,7*
2006	643	*-4,7*	*93,7*	15.291	*102,3*
2007	645	*0,3*	*94,0*	15.746	*104,8*

Quelle: Statistisches Landesamt des Freistaates Sachsen

Primäreinkommen der privaten Haushalte 2004 in der Stadt Hoyerswerda

Jahr	Primäreinkommen				
	der privaten Haushalte absolut	je Einwohner absolut	Veränderung gegenüber dem Vorjahr	Anteil am Land	Sachsen = 100
	Mill. €	€	%	%	%
2004	608	13.700	0,6	1,0	98,3

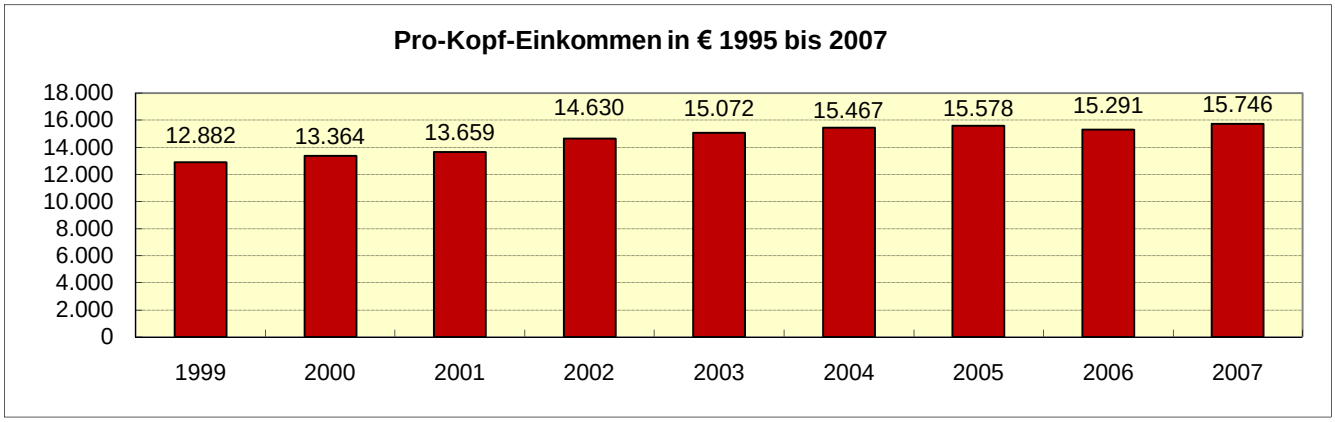

Verfügbares Einkommen der privaten Haushalte nach ausgewählten Kreisen 2006 und 2007

	2006					2007	
	Hoyerswerda, Stadt	Görlitz, Stadt	Bautzen Landkreis	Kamenz Landkreis	Sachsen	LK BZ nach Kreisr.	Sachsen
Verfügbares Einkommen absolut in Mill. €	643	824	2.189	2.206	63.706	5.107	64.750
Veränderung gegenüber Vorjahr in %	*-4,7*	*0,9*	*1,2*	*1,6*	*1,9*	0,5	0,7
Verfügbares Einkommen je Einwohner absolut in €	15.291	14.354	14.698	14.774	14.949	15.206	15.291
Sachsen = 100 in %	*102,3*	*96,0*	*98,3*	*98,8*	*100*	*99,4*	*100*

15.291 € Verfügbares Einkommen hatte 2007 jeder sächsische Einwohner im Durchschnitt und lag damit bei 83,1 Prozent des Bundeswertes. Die Einkommensspanne bei den Pro-Kopf-Werten reichte von 16.057 € in der Stadt Chemnitz bis zu 14.614 € je Einwohner im Landkreis Görlitz und wies damit einen Unterschied von rund 1.500 € im Jahr aus. In der Stadt Hoyerswerda lag das Pro-Kopf-Einkommen 455 € über dem sächsischen Durchschnitt.

Das verfügbare Einkommen entspricht den Einkommen, die den privaten Haushalten zufließen und die sie für Konsum- und Sparzwecke verwenden können. Es entsteht als Ergebnis von Umverteilungsprozessen ausgehend vom Primäreinkommen. Hauptbestandteil des Primäreinkommens in Sachsen sind die Arbeitnehmerentgelte. Einkommenserhöhend wirken sich die Sozialleistungen z.B. in Form von Renten und Arbeitslosengeld aus. Einkommensmindernd wirken die geleisteten Sozialbeiträge und Einkommens- und Vermögenssteuern.

329 Standardarbeitsvolumen der Erwerbstätigen[1)] und Erwerbstätige in Vollzeitäquivalenten in der Stadt Hoyerswerda 1999, 2005 bis 2007

	Einheit	1999	2005	2006	2007
Erwerbstätige am Arbeitsort insg.	1000	20,5	17,2	16,8	16,5
Standardarbeitsvolumen (geleistete Arbeitsstunden)	Mill. Stunden	32,3	24,2	23,7	23,2
Veränderung zum Vorjahr	%	.	*-2,0*	*-0,5*	*-2,1*
je Erwerbstätigen	Stunden		1.407	1.411	1.406
Vollzeitäquivalente [1)] im Jahresdurchschnitt	1000	18,4	13,8	13,4	13,3
je 100 Erwerbstätige	Anzahl	89,9	80,2	79,8	80,6

Standardarbeitsvolumen der Erwerbstätigen[1)] nach ausgewählten Kreisen 1999 und 2006

	Einheit	Jahr	Hoyerswerda Stadt	Görlitz, Stadt	Bautzen LK	Kamenz LK	Sachsen
Erwerbstätige insgesamt	1000	1999	20,5	28,7	66,7	63,9	1.982,3
	1000	2006	16,8	25,5	64,5	56,8	1.912,0
Veränd. 2006 gegenüber 1999	%		*-18,3*	*-11,1*	*-3,3*	*-11,1*	*-3,5*
Geleistete Arbeitsstunden	Mill.Std.	1999	32,3	44,2	105,0	102,2	3.132,9
	Mill.Std.	2006	23,7	37,1	98,2	86,3	2.872,3
Zu- bzw. Abnahme 2006 zu 1999	%		*-24,9*	*-16,0*	*-6,2*	*-15,6*	*-8,3*
Geleistete Arbeitsstunden je Erw.	Stunden	2006	1.411	1.455	1.522	1.519	1.502
Erwerbstätige in Vollzeitäquivalenten	1000	1999	18,4	25,3	59,8	58,1	1.784,8
	1000	2006	13,4	21,3	56,0	49,1	1.639,7
Zu- bzw. Abnahme 2006 gegenüber 1999	%		*-27,2*	*-15,9*	*-6,4*	*-15,5*	*-8,1*
Vollzeitäquivalente je 100 Erwerbstätige	Anzahl	2006	79,8	83,5	86,8	86,4	85,8
Erwerbstätige am Arbeitsort	1000	1991	35,8	43,3	75,6	51,6	2.250,3
	1000	1999	20,5	28,7	66,7	63,9	1.982,3
	1000	2006	16,8	25,5	64,5	56,8	1.912,0
Zu- bzw. Abnahme 2006 gegenüber 1991	%		*-53,1*	*-41,0*	*-14,7*	*10,2*	*-15,0*

Quelle: Arbeitskreis "Erwerbstätigenrechnung des Bundes und der Länder"

[1)] im Jahresdurchschnitt

Standardarbeitsvolumen nach ausgewählten Kreisen 2007

	LK Bautzen	LK Görlitz	Sachsen
Standardarbeitsvolumen Mill.Std.	209,6	161,8	2.896,3
je Erwerbstätigen in Stunden	1.492	1.454	1.490
Vollzeitäquivalente in 1000	120,5	92,6	1.667,8
je 100 Erwerbstätige	85,8	83,2	85,8
Bruttolöhne u.-geh. je Arbeitnehmerstunde in €	14,98	15,06	15,61

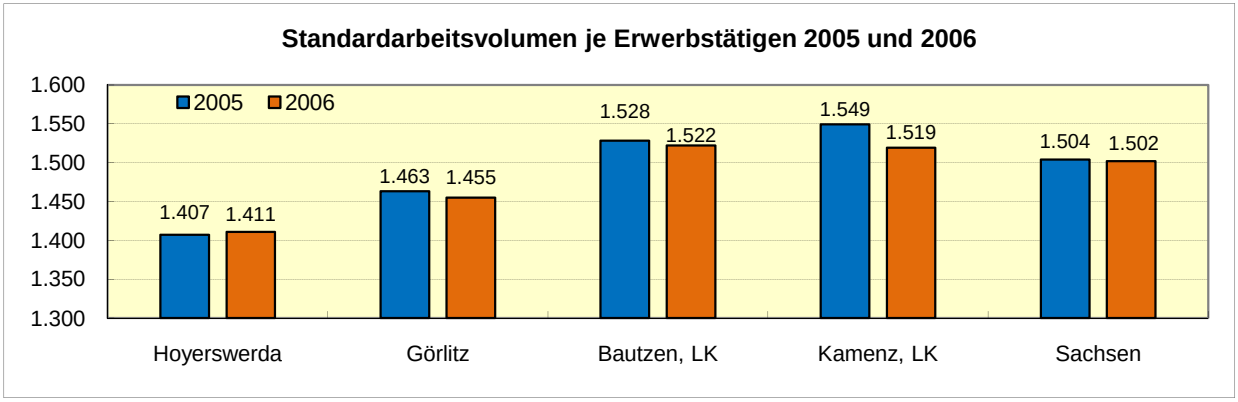

1.525 Stunden beträgt die durchschnittlich geleistete Arbeitszeit eines Erwerbstätigen im Vogtlandkreis im Jahr 2007. Damit ist dieser Spitzenreiter im Vergleich der sächsischen Kreise. Er lag mit 35 Stunden über dem Sachsendurchschnitt (1.490 Stunden) gefolgt vom Landkreis Zwickau mit 1.512 Stunden. Das geringste Arbeitspensum je Erwerbstätigen wurde im Landkreis Görlitz und in der Stadt Chemnitz mit 1.454 Stunden geleistet.
In der Stadt Hoyerswerda lag das Arbeitspensum je Erwerbstätigen nur bei 1.406 Stunden.

4 Bautätigkeit und Wohnen

Tab.-Nr.		Seite
401	Baugenehmigungen, Baufertigstellungen und Bauabgänge 1995 bis 2007	65
402	Wohnungen und Wohngebäude 1996 bis 2007	66
403	Wohnungsbestand nach dem Eigentümer, leerstehende Wohnungen u. Rückbau	67
404	Kaufwerte für Bauland 1996 bis 2006	67
405	Rückbaumaßnahmen in der Stadt Hoyerswerda 1993 bis 2008	68

Vorbemerkungen

Gebäude
Gebäude sind selbständig benutzbare, überdachte Bauwerke, die auf Dauer errichtet sind, von Menschen betreten werden können und geeignet oder bestimmt sind, dem Schutz von Menschen, Tieren oder Sachen zu dienen. Dazu gehören auch unterirdische Bauwerke entsprechender Sachbestimmung, nicht aber z.B. behelfsmäßige Bauten, freistehende selbständige Konstruktionen, Schacht- und Stollenbauten des Bergbaus.

Wohngebäude
sind alle Gebäude, die mindestens zur Hälfte - gemessen an der Gesamtnutzfläche - Wohnzwecken dienen.

Nichtwohngebäude
sind Gebäude, die überwiegend für Nichtwohnzwecke (gemessen an der Nutzfläche) bestimmt sind. Hierzu zählen z.B. Büro- und Verwaltungsgebäude, landwirtschaftliche Betriebsgebäude, Fabrikgebäude, Hotels.

Wohnung
Gesamtheit der Räume, die die Führung eines Haushaltes ermöglichen, darunter stets die Küche oder ein Raum mit Kochnische.

Wohnräume
sind Räume, die für Wohnzwecke bestimmt sind und mindestens eine Wohnfläche von 6 m² haben. Zu den Wohnräumen zählen Zimmer (z.B. Wohn- und Schlafräume) und Küchen (auch unter 6 m² Wohnfläche). Nicht als Zimmer gelten Nebenräume wie Abstellräume, Speisekammern, Flure, Badezimmer, Toiletten und Kleinwohnräume unter 6 m².

Wohnfläche
Zur Wohnfläche von Wohnungen gehören die Flächen von Wohn- und Schlafräumen, Küchen u. Nebenräumen (Dielen, Abstellräume, Bad) mit einer lichten Höhe von mindestens 2 m. Raumteile mit einer lichten Höhe von 1 m und weniger als 2 m werden nur mit halber Fläche, von weniger als 1 m gar nicht angerechnet. Balkone werden nur zur Hälfte ihrer Fläche berücksichtigt.
Nicht zugehörig sind Flächen von Zubehörräumen (z.B. Keller, Waschküche, Dachböden), Wirtschaftsräumen (z.B. Vorratsräume, Abstellräume außerhalb der Wohnung), Geschäftsräumen und Räumen für gemeinschaftliche Nutzung.

Nutzfläche
ist die Fläche, die sich ergibt, wenn von der Nutzfläche nach DIN 277 die Wohnfläche abgezogen wird. Nicht anrechenbar sind z.B. Wände, Säulen, Müllschächte, Rauchabzüge, Flure, Treppenräume und Rampen.

Veranschlagte Kosten
Diese setzen sich aus den Kosten der Baukonstruktion, einschließlich der Erdarbeiten, den Kosten aller festverbundenen Einbauten und den Kosten für besondere Bauausführung zusammen. Nicht dazu zählen Grundstücks- und Erschließungskosten.

Baureifes Land
sind Flächen, die nach öffentlich-rechtlichen Vorschriften baulich nutzbar sind. Dazu gehören Grundstücke, die von der Gemeinde für die Bebauung vorgesehen sind und bei denen die baurechtlichen Voraussetzungen für die Bebauung vorliegen und deren Erschließungsgrad die sofortige Bebauung gestattet.
Baureifes Land liegt im allgemeinen an endgültig oder vorläufig ausgebauten Straßen und ist in der Regel bereits in passende Parzellen eingeteilt.

Rohland
sind unbebaute Grundstücke, die für die Bebauung vorgesehen, noch nicht erschlossen sind, aber im Baugebiet liegen und in absehbarer Zeit bei einer geordneten baulichen Entwicklung der Gemeinde zur Erschließung und Bebauung freigegeben werden.

Sonstiges Bauland
ist die Zusammenfassung der Grundstücksarten Industrieland, Land für Verkehrszwecke und Freiflächen.

Gebäude- und Wohnungszählung (GWZ)
Sie wurde mit Stichtag 30.09.1995 in den neuen Bundesländern und im Ostteil Berlins durchgeführt. Es wurden alle Gebäude mit Wohnraum und bewohnten Unterkünften sowie die darin befindlichen Wohnungen gezählt.

Gebäude- und Wohnungsbestand
Der Fortschreibung des Gebäude- und Wohnungsbestandes liegen als Ausgangsdaten die Ergebnisse der GWZ vom 30.09.1995 zugrunde, die jährlich mit Hilfe der Daten der Bautätigkeitsstatistik (Baufertigstellungen, Bauabgänge) ergänzt werden.

Gebäude mit Wohnraum
Ist jedes für längere Dauer errichtete Bauwerk mit mindestens einer Wohnung und eigenem Zugang.

Unterkünfte
Bauwerke, die nur behelfsmäßig zu Wohnzwecken genutzt werden (können), da sie auf begrenzte Dauer errichtet oder von geringem Wohnwert sind. Als bewohnt gilt eine Unterkunft, wenn in ihr am Zählungsstichtag mindestens 1 Person mit Hauptwohnsitz meldepflichtig wohnt.

Reine Wohnungen
Gesamtheit der Wohnungen in reinen Wohngebäuden abzüglich der Ferien- und Freizeitwohnungen.

Wohneinheit
Stellt einzelne oder zusammenhängende Räume in Gebäuden mit Wohnraum und bewohnten Unterkünften dar, die nach außen abgeschlossen und zu Wohnzwecken bestimmt sind.

Sonstige Wohneinheiten
Alle Wohneinheiten, die nicht als Wohnung anzusehen sind, gelten als sonstige Wohneinheiten.

Eigentumswohnung
Eine Eigentumswohnung ist eine Wohnung, an der durch Eintragung im Wohnungsgrundbuch Sondereigentum nach den Vorschriften des Wohneigentumsgesetzes begründet ist.

401 Baugenehmigungen, Baufertigstellungen und Bauabgänge 1995 bis 2008

Kennziffer	1995	1996	1997	1998	1999	2000	2001	2002	2003	2004	2005	2006	2007	2008
Baugenehmigungen insgesamt	**173**	**157**	**245**	**157**	**109**	**93**	**87**	**53**	**53**	**75**	**89**	**58**	**64**	**32**
Nutzfläche in 100 m²	117	427	226	177	89	125	140	9	47	-16	46	0	5	27
darin enthaltene Wohnungen	231	141	233	114	114	78	94	56	85	98	61	24	-4	-12
Wohnfläche in 100 m²	239	183	266	146	123	82	95	55	77	83	79	46	36	12
Baugenehmigungen für neue Wohngebäude	**138**	**106**	**167**	**106**	**68**	**41**	**58**	**29**	**31**	**32**	**49**	**22**	**20**	**5**
darin enthaltene Wohnungen	220	169	222	124	93	57	87	36	74	32	60	22	21	5
Wohnfläche in 100 m²	228	162	240	136	100	62	90	39	67	37	59	25	25	6
darunter mit 1 und 2 Wohnungen:														
Gebäude	127	97	159	10	64	37	53	27	27	32	47	12	20	5
Wohnungen	153	106	176	115	68	39	61	28	28	32	51	25	21	5
Baugenehmigungen für neue Nichtwohngebäude	**10**	**20**	**22**	**19**	**17**	**16**	**12**	**4**	**5**	**9**	**10**	**5**	**8**	**5**
Nutzfläche in 100 m²	59	361	153	119	65	109	120	6	15	16	40	5	18	29
darin enthaltene Wohnungen	0	2	8	1	17	0	0	0	0	1	0	0	0	0
Baufertigstellungen insgesamt	**70**	**136**	**152**	**164**	**220**	**107**	**75**	**75**	**46**	**79**	**61**	**82**	**46**	**48**
Nutzfläche in 100 m ²	.	377	165	198	176	76	91	73	18	42	29	15	0	13
Wohnungen	62	182	117	190	181	107	72	93	38	103	42	83	24	-26
darunter														
mit 1 und 2 Wohnräumen	1	18	0	21	6	4	4	0	0	5	-14	-18	-15	-33
mit 3 Wohnräumen	5	5	0	16	1	10	8	13	5	13	14	43	18	48
mit 4 Wohnräumen	11	39	72	34	50	29	17	27	12	45	11	30	4	-50
mit 5 Wohnräumen	13	52	59	43	51	36	26	23	14	24	21	10	5	5
mit 6 Wohnräumen	13	41	41	54	55	15	10	18	5	7	6	14	9	2
mit 7 und mehr Wohnungen	19	27	25	22	34	13	7	12	2	9	4	4	3	2
mit 7 und mehr Wohnräumen	160	212	191	169	252	109	54	88	15	77	30	30	21	14
Wohnfläche in 100 m²	70	191	168	200	222	110	74	89	38	97	54	87	54	8
Baufertigstellungen für neue Wohngeb	49	109	101	123	146	61	39	46	29	40	33	40	18	11
Wohnungen	60	175	155	176	186	74	55	72	26	82	35	48	20	11
Wohnfläche in 100 m²	67	179	152	187	204	80	59	73	30	76	38	49	22	13
darunter mit 1 und 2 Wohnungen:														
Gebäude	48	99	93	116	141	59	36	41	25	36	33	39	17	10
Wohnungen	57	114	108	126	161	65	38	49	26	36	35	42	17	11
Baufertigstellungen für neue Nichtwohngebäude	10	15	17	13	21	15	12	6	4	8	7	7	7	3
Nutzfläche in 100 m ²	34	338	95	142	103	59	73	60	10	43	13	36	7	10
darin enthaltene Wohnungen	0	3	7	2	0	17	0	0	0	1	0	0	0	0
Bauüberhang am 31.12. insges.	.	.	261	255	127	110	116	89	83	63	87	57	72	53
Errichtung neuer Gebäude	.	.	199	189	93	72	104	62	59	37	54	29	32	28
unter Dach (rohbaufertig)	.	.	75	79	32	22	28	14	14	17	19	21	13	13
noch nicht begonnnen	.	.	86	73	46	31	42	43	37	16	18	4	12	12
Erloschene Baugenehmigungen														
für Gebäude/ Baumaßnahmen	.	.	7	8	17	3	6	5	13	16	4	3	3	3
für Wohnungen	.	.	5	12	7	14	5	8	-1	13	5	1	2	.
für Errichtung neuer Gebäude	.	.	7	6	14	2	5	5	6	15	2	2	.	.
Bauabgänge an Gebäuden insges.	2	16	10	10	17	41	34	68	36	38	95	83	57	54
darin enthaltene Wohnungen	.	1	3	4	10	371	980	890	901	679	871	1.232	537	766
darunter mit 1 und 2 Wohnräumen	.	.	.	1	3	107	162	75	68	22	17	295	13	152
mit 3 Wohnräumen	.	.	1	1	1	186	347	134	328	67	196	358	351	215
mit 4 Wohnräumen	.	.	1	1	1	74	342	152	462	477	519	410	160	205
mit 5 Wohnräumen	.	1	1	1	4	4	123	224	42	110	135	165	13	187
Fördermittel in 1000 Euro	740	227	371	145	194	80	17	17	.	.	.	.	.	.
Geförderte Wohnungen (Anzahl)	146	60	129	61	49	20	6	6	.	.	.	.	.	.

Quelle: Statistisches Landesamt des Freistaates Sachsen

Bei der statistischen Auswertung von Baumaßnahmen an bestehenden Gebäuden wird der Zu- oder Abgang an Wohnungen oder Wohnfläche, d.h. die Differenz zwischen "neuem Zustand" und "altem Zustand", ausgewiesen. Folglich können in den Ergebnistabellen aufgrund von Zusammenlegungen oder Nutzungsänderungen (z.B. eine Wohnung wird Arztpraxis) Minuswerte bzw. in der kumulativen Darstellung Rückgänge gegenüber dem Vorberichtsstand auftreten.

402 Wohnungen und Wohngebäude 1996 bis 2009

Kennziffer	31.12. 1996	31.12. 1997	31.12. 1998	31.12. 1999	31.12. 2000	31.12. 2001	31.12. 2002	31.12. 2003	31.12. 2004	31.12. 2005	31.12. 2006	31.12. 2007	31.12. 2008	31.12. 2009
Wohnungen [1] insg.	**27.711**	**27.825**	**28.201**	**28.372**	**28.108**	**27.200**	**26.404**	**25.541**	**24.969**	**24.142**	**22.995**	**22.482**	**21.704**	**20.965**
davon														
mit 1 Wohnraum	212	216	225	207	194	158	157	89	90	90	50	35	.	.
mit 2 Wohnräumen	2.875	2.829	2.849	2.854	2.764	2.642	2.569	2.569	2.551	2.520	2.247	2.234	2.093	1.927
mit 3 Wohnräumen	6.141	6.102	6.140	6.140	5.964	5.625	5.504	5.181	5.128	4.948	4.634	4.301	4.136	3.830
mit 4 Wohnräumen	12.583	12.924	12.989	13.038	12.993	12.668	12.243	11.793	11.362	10.854	10.474	10.318	10.065	9.888
mit 5 Wohnräumen	4.693	4.751	4.848	4.895	4.927	4.830	4.329	4.601	4.515	4.401	4.246	4.238	4.057	3.964
mit 6 Wohnräumen	620	661	756	810	825	830	844	848	854	856	870	879	874	875
mit 7 und mehr Wohnr.	2.408	2.599	2.990	3.242	3.351	3.398	3.493	3.493	3.570	3.600	3.609	3.630	3.644	3.658
mit 7 und mehr Wohng.	317	342	394	428	441	447	460	460	469	473	474	477	479	481
Wohnungen je 1000 Einw.	*481*	*501*	*521*	*543*	*558*	*565*	*569*	*567*	*569*	*567*	*553*	*558*	*553*	
Wohnräume insgesamt	105.390	106.196	108.065	109.064	108.522	105.517	102.466	99.528	97.293	94.131	90.401	88.772	86.027	83.624
je Wohnung	*3,8*	*3,8*	*3,8*	*3,8*	*3,9*	*3,9*	*3,9*	*3,9*	*3,9*	*3,9*	*3,9*	*3,9*	*4,0*	*4,0*
je Einwohner	*1,8*	*1,9*	*2,0*	*2,1*	*2,2*	*2,2*	*2,2*	*2,2*	*2,2*	*2,2*	*2,2*	*2,2*	*2,2*	*2,2*
Wohnfläche insgesamt (in 100m²)	16.829	16.994	17.376	17.592	17.519	17.048	16.591	16.132	15.822	15.346	14.721	14.438	14.009	13.603
je Wohnung (m²)	*60,7*	*61,1*	*61,6*	*62,0*	*62,3*	*62,7*	*62,8*	*63,2*	*63,4*	*63,6*	*64,0*	*64,2*	*64,5*	*64,9*
je Einwohner (m²)	*29,2*	*30,6*	*32,1*	*33,7*	*34,8*	*35,4*	*35,8*	*35,8*	*36,0*	*36,0*	*35,4*	*35,8*	*35,7*	*35,6*
Wohnungen in Nichtwohngebäuden	87	95	97	98	118	118	118	115	114	112	117	119	123	
Wohnfläche (in 100m ²)	78	86	86	87	102	102	103	100	97	96	100	102	101	
Wohngebäude [1] insg.	**4.434**	**4.534**	**4.813**	**4.959**	**5.018**	**5.042**	**5.063**	**5.067**	**5.097**	**5.053**	**5.036**	**5.011**	**4.981**	**4.952**
Wohnungen in Wohngebäuden	27.624	27.730	28.104	28.274	27.990	27.082	26.286	25.426	24.855	24.030	22.878	22.363	21.581	
Wohnfläche (in 100m²)	16.750	16.909	17.290	17.505	17.414	16.946	16.488	16.032	15.725	15.250	14.621	14.336	13.908	
davon														
Wohngebäude mit 1 Wohnung	1.676	1.748	1.978	2.093	2.148	2.183	2.215	2.236	2.272	2.299	2.337	2.347	2.354	2.365
Wohnfläche (in 100m²)	1.733	1.824	2.084	2.230	2.298	2.342	2.379	2.404	2.446	2.475	2.519	2.534	2.543	
Wohngebäude mit 2 WE	422	442	482	510	516	515	523	527	530	534	536	539	540	543
Wohnfläche (in 100m²)	652	688	755	808	821	815	830	835	841	850	854	861	865	.
Wohnungen	844	884	964	1.020	1.032	1.030	1.046	1.054	1.060	1.068	1.072	1.078	1.080	.
Wohngebäude mit 3 WE	2.336	2.344	2.353	2.356	2.354	2.344	2.325	2.304	2.295	2.220	2.163	2.125	2.087	.
Wohnfläche (in 100m²)	14.365	14.397	14.451	14.467	14.298	13.789	13.280	12.792	12.438	11.925	11.249	10.941	18.147	.
Wohnungen	25.104	25.098	25.162	25.161	24.810	23.869	23.025	22.136	21.523	20.663	19.469	18.938	10.500	.

Quelle: Statistisches Landesamt des Freistaates Sachsen

1) ohne Wohnheime, Leerstehende werden nicht erfasst

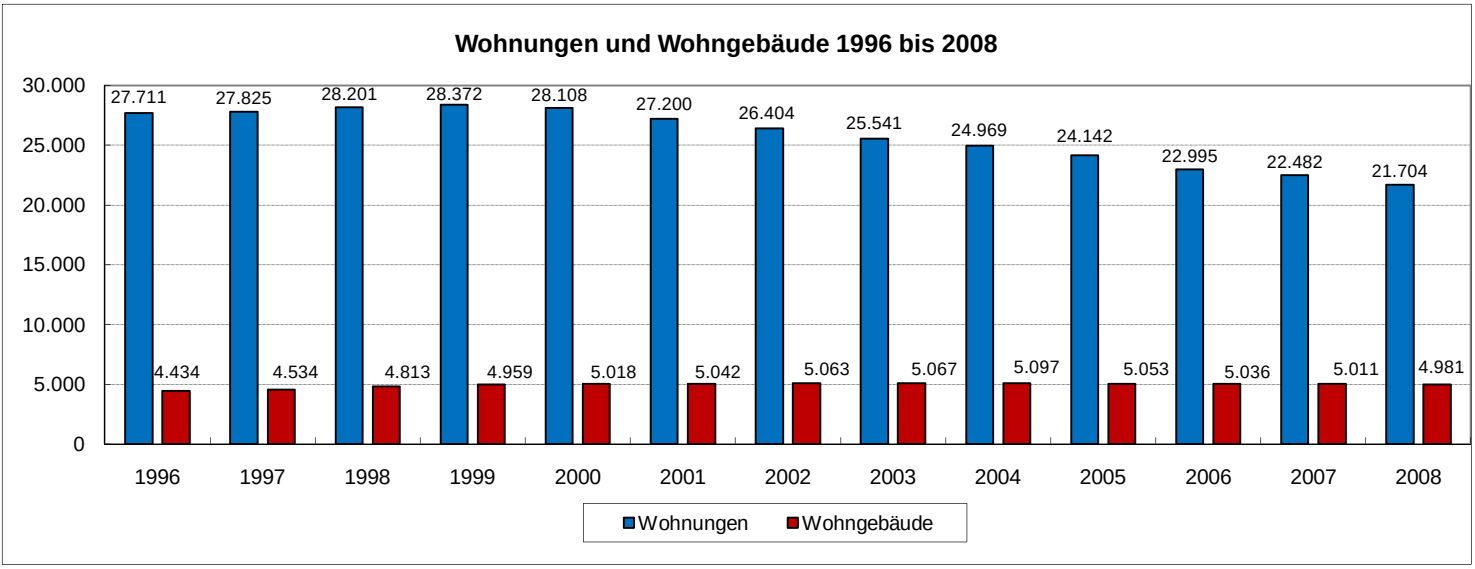

403 Wohnungsbestand nach Eigentümer, leerstehenden und zurückgebauten Wohnungen

Eigentümer	31.12. 1990	31.12. 1995	31.12. 2000	31.12. 2001	31.12. 2002	31.12. 2003	31.12. 2004	31.12. 2005	31.12. 2006	31.12. 2007	31.12. 2008	31.12. 2009
	Anzahl											
Wohnungsbestand												
Wohnungen insgesamt	**27.027**	**27.444**	**28.108**	**27.200**	**26.404**	**25.541**	**24.969**	**24.142**	**22.995**	**22.482**	**21.704**	**20.965**
davon:												
LebensRäume eG	9.465	9.621	9.360	9.286	8.964	8.767	8.539	8.291	8.046	7.616	7.335	7.103
Wohnungsgesellschaft mbH	14.362	14.362	13.807	13.075	12.800	12.058	11.300	10.755	10.240	9.899	9.308	8.782
privates Wohneigentum [1]	3.200	3.461	4.941	4.839	4.640	4.716	5.130	5.096	4.709	4.967	5.061	5.080
darunter sonst. Unternehmen	617	626	.	.	.	.	.	.	.	.	.	.
Leerstehende Wohnungen	**.**	**1.654**	**4.597**	**4.876**	**4.829**	**4.434**	**3.549**	**3.353**	**2.629**	**2.264**	**1.791**	**1.314**
davon:												
LebensRäume eG	.	493	1.003	1.488	1.265	1.214	1.006	1.261	861	674	559	433
Wohnungsgesellschaft mbH		948	3.464	3.258	3.414	3.020	2.464	2.022	1.705	1.515	1.157	771
privates Wohneigentum	.	213	130	130	150	200	79	70	63	75	75	110
Zurückgebaute Wohnungen	**.**	**76**	**389**	**783**	**643**	**865**	**1.013**	**834**	**1.019**	**718**	**809**	**924**
davon:												
LebensRäume eG	.	.	225	88	380	125	250	334	509	376	235	233
Wohnungsgesellschaft mbH	.	.	164	695	263	738	759	499	508	341	571	533
privates Wohneigentum	.	.	.	.	.	2	4	1	2	1	3	158
zurückgebaute Wohnungen seit 1990											**7.149**	**8.073**

Quelle: Statistisches Landesamt und Amt für Planung, Hochbau, Baufsicht

[1] Ermittlung: Differenz aus Gesamtbestand und Unternehmen

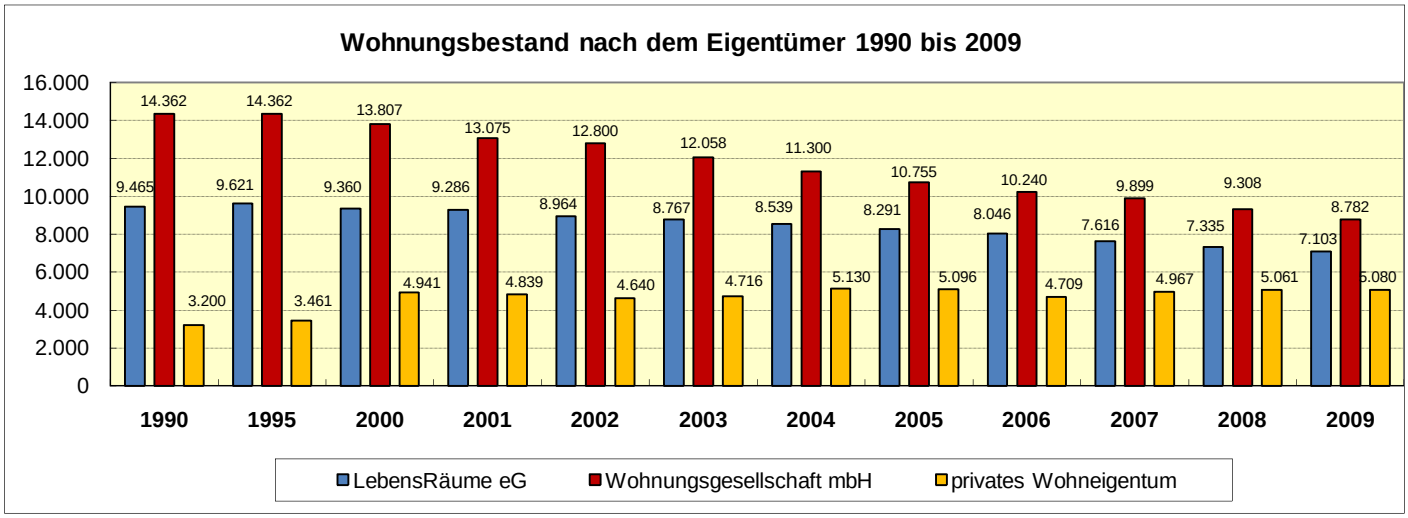

404 Kaufwerte für Bauland 1996 bis 2006

	1996	1997	1998	1999	2000	2001	2002	2003	2004	2005	2006
Anzahl der Kauffälle insgesamt	**59**	**53**	**54**	**60**	**32**	**29**	**24**	**76**	**43**	**38**	**39**
darunter: baureifes Land	17	18	20	34	7	19	14	62	32	35	20
Rohbauland	37	33	22	7	16	.	10	.	.	.	7
Fläche insgesamt (in 1000m²)	150	87	82	93	68	71	33	68	39	27	49
darunter: baureifes Land	21	13	24	65	10	61	13	37	19	26	30
Rohbauland	115	73	38	11	51	.	20	.	.	.	6
Kaufsumme (in 1000 €)	1.766	1.971	2.074	1.932	797	1.454	484	1.858	816	934	587
darunter: baureifes Land	577	617	912	979	189	1.212	402	1.471	728	899	435
Rohbauland	751	.	381	146	282	.	82	.	.	.	85
Durchschnittlicher Preis (€ je m²)	*11,75*	*22,69*	*25,19*	*20,72*	*11,63*	*20,56*	*14,86*	*27,33*	*20,74*	*34,12*	*11,89*
darunter: baureifes Land	*27,56*	*46,78*	*37,45*	*15,08*	*19,89*	*19,94*	*31,58*	*40,03*	*38,08*	*34,22*	*14,45*
Rohbauland	*6,52*	.	*10,08*	*13,22*	*5,56*	*20,36*	*4,13*	*11,25*	*4,72*	.	*14,73*

Quelle. Statistisches Landesamt des Freistaates Sachsen

405 Rückbaumaßnahmen in der Stadt Hoyerswerda 1993 bis 2009

Jahr	Maßnahmen	Stadt-teil	WE insges.	Eigentümer			Nach-folge-nutzung
				Lebens Räume	Wohnungs-gesellschaft	Privat	
1993	Kirchstr.20,21	107	16	16			W+G-Haus
1997	Lipezker Platz 1/2 teilw.	208	36		36		altersg. WE
1998	Kirchstr. 17, 18 (einschl. 19 Pavill.)	107	18	18			W+G-Haus
1999	Gartenstraße 25-27 und 28-30	301	6		6		Bauland
2000	L.-Herrmann-str. 30-50	208	165	165			Stadtvillen
	Schöpsdorfer Str. 8, 9, 10, 11	208	60	60			Grünanlage
	Bautzener Allee 32 b-d (Z 2)	202	116		116		Bauland
	L.-v.-Beerhovenstr. 11-15	204	24		24		Grün/Stellpl.
	Virchowstr. 1,3,5	205	24		24		Grün/Stellpl.
	2000 gesamt		**389**	**225**	**164**		
2001	L.-Herrmannstr. 52-60	208	50	50			Stadtvillen
	Am Elsterbogen 44-48	109	36	36			Bauland
	Röntgenstraße 10, 18 Dachgeschoß	202	2	2			
	Einsteinstraße 1-5	211	218		218		Bauland
	L.-v.-Beethovenstr. 12-16	204	24		24		Stellplätze
	F.-L.-Jahn-Str. 1-11	207	48		48		Parkanlage
	J.-A.-Smoler-Str. 2-8	207	32		32		Parkanlage
	J.-A.-Smoler-Str. 10-16	207	32		32		Parkanlage
	Merzdorfer Str.35-42	208	80		80		Wiese
	Merzdorfer Str. 27-34	208	80		80		Wiese
	Am Elsterbogen 38, 40, 42	109	36		36		Grünanlage
	Am Elsterbogen 50, 52, 54	109	36		36		Grünanlage
	Am Elsterbogen 56,58, 60	109	36		36		Grünanlage
	Am Elsterbogen 57, 59, 61	109	26		26		Grünanlage
	Am Elsterbogen 63, 65, 67	109	38		38		Grünanlage
	Kocorstraße 7a, b, c	102	9		9		Bauland Gewerbe
	2001 gesamt		**783**	**88**	**695**		
2002	Lausitzer Platz 5	211	64	64			ECE-Erweiterung
	F.-v.-Schill-Str. 1-4	209	181	181			Hochzeitswald
	Merzdorfer Str. 9,10,11,12,13	208	50	50			Wiese
	J.-Gagarin-Str. 10, 12, 14	206	24	24			Unland
	N.-v.-Gneisenau-Str. 1,2,3,4,5,6 u.Verb.	209	60	60			Wiese
	F.-Geyer-Str. 22-25 DG WE	209	1	1			
	Stadtpromenade 1,2,3	211	120		120		ECE-Erweiterung
	Stadtpromenade 7	211	39		39		ECE-Erweiterung
	R.-Schumann-Str. 2-6	204	24		24		Parkplätze
	R.-Wagner-Str. 2-6	204	24		24		Parkplätze
	G.-F.-Händel-Str. 2-6	204	24		24		Parkplätze
	J.-R.-Becher-Str. 19-25	203	32		32		Grünanlagen
	2002 gesamt		**643**	**380**	**263**		
2003	Röntgenstraße 1-5	202	25		25		Streetball-Anlage
	Röntgenstraße 7-11	202	25		25		Grünanlage
	Röntgenstraße 13-17	202	25		25		Grünanlage
	J.-Haydn-Str. 1-3	204	24		24		Parkplätze
	E.-Heim-Str. 1-8	205	64		64		
	E.-Heim-Str. 9-16	205	64		64		
	N.-Armstrong-Str. 1,3,5,7	206	32		32		
	N.-Armstrong-Str. 8, 10, 12	206	24		24		
	Ziolkowskistr. 19-25	206	48		48		
	Ziolkowskistr. 27-31	206	36		36		
	J.-A.-Comenius-Str. 22-26	207	24		24		
	J.-A.-Comenius-Str. 28-32	207	24		24		
	Merzdorfer Str. 1,2,3,4,5,6,7,8	208	80		80		
	Merzdorfer Str. 14-18 (Superumbau)	208	50		50		
	Merzdorfer Str. 19-26	208	80		80		
	Stadtpromenade 4-6	211	113		113		
	Zwischenbauwerk Stadtpromenade 12		0		0		
	Mittelstraße 16, Nebengebäude	107	0		0		
	H.-Mann-Str. 23,24,25	203	30	30			
	F.-Geyer-Str. 13,14,15,16	209	40	40			
	Stadtpromenade 12	211	55	55			
	Mittelstraße 2 u. Friedrichsstraße 27 (je1WE)	107	2			2	
	2003 gesamt		**865**	**125**	**738**	**2**	

Jahr	Maßnahmen	Stadt-teil	WE insges.	Eigentümer			Nach-folge-nutzung
				Lebens-Räume	Wohnungs-gesellschaft	Privat	
2004	F.-J.-Curie-Str. 45, 47, 49, 51	202	33		33		
	F.-J.-Curie-Str. 39, 41, 43	202	25		25		
	J.-G.-Herder-Str. 38-42	203	24		24		
	J.-G.-Herder-Str. 30-36	203	32		32		
	B.-Brecht-Str. 43-47	203	24		24		
	H.-Mann-Str. 30-32	203	30	30			
	H.-Mann-Str. 26-29	203	40	40			
	H.-Mann-Str. 19,20,21,22	203	40	40			
	H.-Mann-Str. 14,15,16,17,18	203	50	50			
	J.-S.-Bach-Str. 12,14,16	204	23		23		
	J.-A.-Comenius-Str. 8-12	207	24		24		
	J.-A.-Comenius-Str. 2,4,6	207	24		24		
	J.-A.-Comenius-Str. 14-20	207	48		48		
	Buchwalder Str. 28-34	208	70		70		
	Buchwalder Str. 21-27	208	70		70		
	Liselotte-Herrmann-Str. 62-76	208	80		80		
	G.-v.-Scharnhorst-Str. 4,5	209	97		97		
	G.-v.-Scharnhorst-Str. 44,45,46,47	209	40	40			
	F.-Geyer-Str. 17,18,19,20,21	209	50	50			
	Stadtpromenade 8-10	211	113		113		
	Am Elsterstrand 14-20	109	34		34		Grünanlagen
	Am Elsterstrand 8-12	109	26		26		Grünanlagen
	OT Bröthen/Mich. Gartenstr. 16-22	301	12		12		
	Bahnhofsallee 8	103	4			4	Bundeseisenbahn
	2004 gesamt		**1013**	**250**	**759**	**4**	
2005	Buchwalder Str. 9-14	208	60		60		Aug.2005
	Buchwalder Str. 15-20	208	59		59		Sept.2005
	Ratzener Str. 20-24	208	50		50		Sept.2005
	Ratzener Str. 30-37	208	80		80		Nov. 2005
	N.-v.-Gneisenau-Str. 12-17	209	60		60		Juni 2005
	Th.-Müntzer-Str. 11-22	209	120		120		Nov. 2005
	F.-v.-Schill-Str. 20-26	209	70		70		Mai 2005
	Sputnikstr. 9-13	206	24	24			April 2005
	Buchwalder Str. 1-8	208	80	80			Jan. 2005
	G.-v.-Scharnhorst-Str. 38-43	209	60	60			Dez. 2005
	N.-v.-Gneisenau-Str. 53-56	209	40	40			Nov. 2005
	Otto-Dix-Str. 25-27	210	30	30			Dez. 2005
	Otto-Dix-Str. 28-32	210	55	55			Dez. 2005
	Knappenrode, F.-Ebert-Str. 12, 12a, 17, 19	401	30	30			Jan. 2005
	Am Bergbaumuseum 1	401	9	9			Jan. 2005
	F.-Ebert-Str. 14	401	6	6			Dez. 2005
	Burgplatz 7 (im Zoo)	107	1			1	Stadt Hy
	2005 gesamt		**834**	**334**	**499**	**1**	
2006	Virchowstr. 42-45 + Durchgang	205					Sept 2006
	Virchowstr. 50-52 + Durchgang	205	70		70		Sept 2006
	N.-v.-Gneisenau-Str. 7-11, 18-23	209	110		110		Nov. 2006
	N.-v.-Gneisenau-Str. 24-30	209	70		70		Mai 2006
	N.-v.-Gneisenau-Str. 32-38 u. Durchgänge	209	70		70		Nov. 2006
	N.-v.-Gneisenau-Str. 39-42	209	40		40		Nov. 2006
	N.-v.-Gneisenau-Str. 43-46	209	40		40		Sept. 2006
	F.-Geyer-Str. 1-5	209	48		48		Aug. 2006
	T.-Müntzer-Str. 5-10	209	60		60		Nov. 2006
	A.-Dürer-Str. 17-21 + Durchgang	210	49	49			Sept.2006
	Otto-Dix-Str. 16-18	210	54	54			Nov. 2006
	Otto-Dix-Str. 19-21	210	42	42			Nov. 2006
	Otto-Dix-Str. 22-24	210	35	35			Nov. 2006
	Otto-Dix-Str. 33-35 + Durchgang	210	54	54			Nov. 2006
	Straße des Friedens 14-18	211	251	251			Juli 2006
	Altstadt, An der Schule 8	107	1			1	Juni 2006
	Altstadt, Steinbrückstraße 5	107	1			1	Juli 2006
	Knappenrode, Lessingstraße 3 a-b +Nebg.	401	12	12			Mai 2006
	Knappenrode, Lessingstraße 7 a-b +Nebg.	401	12	12			Febr. 2006
	2006 gesamt		**1019**	**509**	**508**	**2**	

Jahr	Maßnahmen	Stadt-teil	WE insges.	Eigentümer			Nach-folge-nutzung
				Lebens Räume	Wohnungs-gesellschaft	Privat	
2007	Virchowstr. 37-41 u. 46-49 2 Stockwerke	205	25		25		Juni 2007
	Virchowstr. 59 (HH)	205	44		44		Aug. 2007
	F.-Liszt-Str. 10-16	207	32		32		Dez. 2007
	C.-v.-Stauffenberg-Str. 18, 19 … 23	201	60		60		Aug. 2007
	C.-v.-Stauffenberg-Str. 24-32	201	90		90		Sept. 2007
	Scadoer Str. 1-9	208	90		90		Okt. 2007
	G.-v.-Scharnhorst-Str. 24-27	209	40	40			Dez. 2007
	G.-v.-Scharnhorst-Str. 48-52	209	50	50			Okt. 2007
	N.-v.-Gneisenau-Str. 47-52	209	60	60			Nov. 2007
	Straße des Friedens 9-12 (HH)	211	209	209			Mai 2007
	Knappenrode, Lessingstr. 4a-c und 6a-c	401	17	17			Jan. 2007
	Altstadt Steinbrückstr. 6	107	1			1	Nov. 2007
	2007 gesamt		**718**	**376**	**341**	**1**	
2008	Friedrichsstraße 22	103	3			3	Apr.08
	Schöpsdorfer Straße 36-38	208	133		133		Juli 08
	L.-Herrmann-Str. 79-83	208	60		60		Juni 08
	Scadoer Str. 10-15	208	60		60		Febr. 08
	G.-v.-Scharnhorst-Str. 53-65	209	130	130			Dez. 08
	Otto-Dix Str. 12-15 Kunstprojekt	210	45	45			Nov. 08
	Otto-Dix-Str. 1-3 einschl. Durchgang	210	48		48		Nov. 08
	Otto-Dix-Str. 4-8	210	60		60		Nov. 08
	Otto-Dix-Str. 9-11 einschl. Durchgang Kunst.	210	30	30			Nov. 08
	Otto-Nagel-Str. 7-9 einschl Durchg.	210	30	30			Nov. 08
	Straße des Friedens 21-24	211	210		210		Okt. 08
	2008 gesamt		**809**	**235**	**571**	**3**	
2009	K.-Kollwitz-Str. 13-15	210	42		42		April/2009
	K.-Kollwitz-Str. 9-12	210	40		40		April/2009
	J.-Amos-Comenius-Str. 1-11	206	72	72			Juni/2009
	A.-Schweitzer-Str. 12-14	205	135		135		Juli/2009
	Elsteraue 8 (WH + NG)	701	1			1	Juli/2009
	A.-Schweitzer-Str. 15-17	205	132		132		Aug./2009
	Andreas-Seiler-Str. 9	107	1			1	Aug./2009
	Dillinger Str. 2, Wohnheim 1 und 2	103	150			150	Okt./2009
	O.-Nagel-Str. 19-23	210	55		55		Nov./2009
	A.-Dürer-Str. 1-4	210	48	48			Nov./2009
	A.-Dürer-Str. 5-8	210	54	54			Nov./2009
	Grünstraße 19	107	1			1	Nov./2009
	O.-Nagel-Str. 51	210	69		69		Dez./2009
	L.-Herrmann-Str. 85, 87, 89	208	60		60		Dez./2009
	G.-v.-Scharnhorst-Str. 18-23	209	59	59			Dez./2009
	Kozorstr. 9	102	5			5	Dez./2009
	2009 gesamt		**924**	**233**	**533**	**158**	

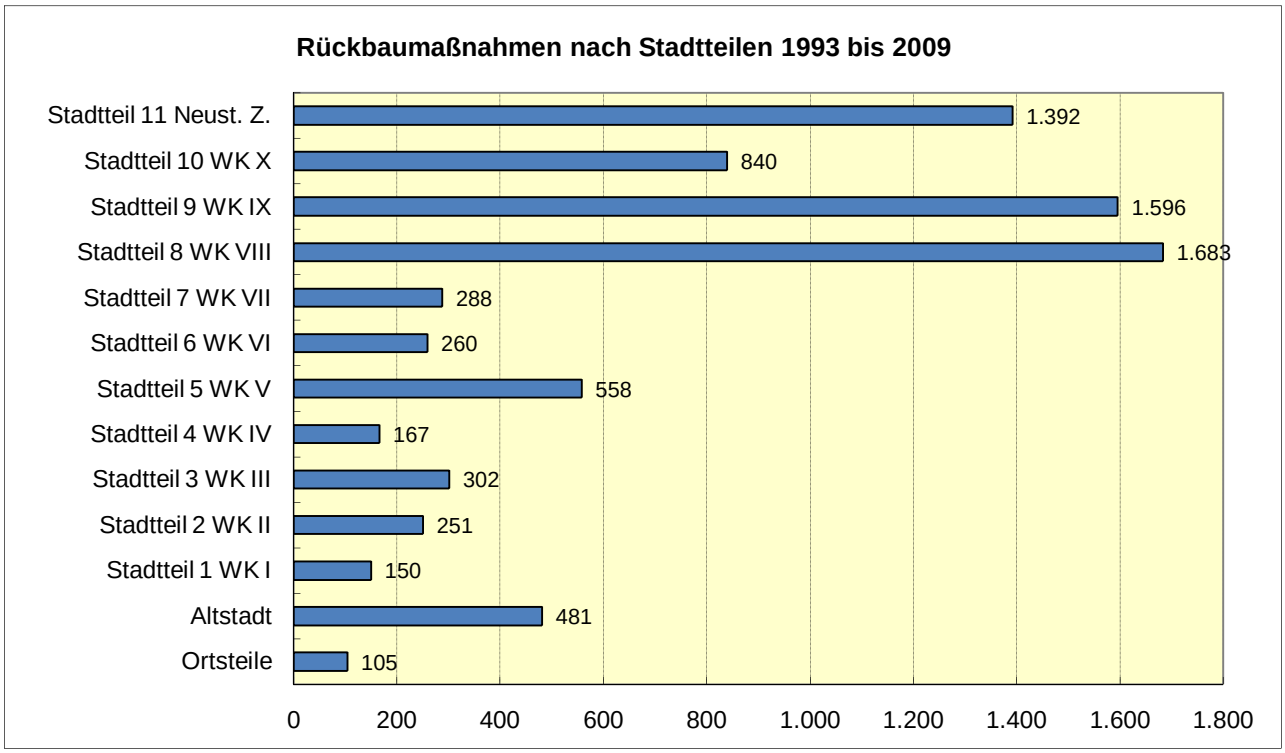

5 Soziales und Gesundheit

Tab.-Nr.		Seite
501	Empfänger von laufender Hilfe zum Lebensunterhalt 1994 bis 2008	73
502	Empfänger von Hilfe in besonderen Lebenslagen 1994 bis 2008	74
503	Empfänger von Grundsicherung 2003 bis 2008	74
504	Haushalte mit Wohngeld 1994 bis 2008	75
505	Asylbewerber, Spätaussiedler, Einbürgerungen 1994 bis 2008	76
506	Schwerbehinderte 1995 bis 2007	76
507	Obdachlosenhilfe 1999 bis 2008	76
508	Pflegeeinrichtungen und Pflegebedürftige 1999 bis 2007	77
509	Betreutes/Altengerechtes Wohnen und Pflegeeinrichtungen 2008	77
510	Kindertageseinrichtungen und Horte 1995 bis Juni 2009	78
511	Kindertageseinrichtungen und Horte nach Anschrift und Träger Juni 2009	79
512	Kindertageseinrichtungen und Horte nach Belegung und Auslastung am 30.06.2009	80
513	Vergleich Betreuungsquoten in Deutschland 2007 und Sachsen 2009	81
514	Jugendhilfe 1998 bis 2007	82
515	Behinderteneinrichtungen 2008	83
516	Krankenhäuser, Ärzte und Apotheken 1994 bis 2008	84
517	Versorgungsgrad für Hoyerswerda und Landkreis Kamenz	85
518	Ärzte in der Stadt Hoyerswerda und dem Landkreis Kamenz	85
519	Suizidsterbefälle 1990 bis 2008	85
520	Durchschnittliche Lebenserwartung in Sachsen und Deutschland	86

Vorbemerkungen

Sozialhilfe

Das Sozialhilferecht in Deutschland erfuhr zum 1. Januar 2005 mit Inkrafttreten des SGB II und des SGB XII eine grundlegende Umgestaltung. Die Grundsicherung für Arbeitsuchende (umgangssprachlich ***Hartz IV)*** ist seitdem die die am häufigsten gewährte staatliche Sozialleistung zur Sicherung des Lebensunterhaltes und löste damit die Sozialhilfe im Sinne (Hilfe zum Lebensunterhalt außerhalb von Einrichtungen) in den meisten Fällen ab.

Das **Sozialgesetzbuch Zweites Buch - Grundsicherung für Arbeitsuchende - (SGB II),** umgangssprachlich **Hartz IV**, regelt die Leistungen für erwerbsfähige Hilfebedürftige und die mit ihnen in einer Bedarfsgemeinschaft lebenden Personen. Erwerbsfähige Hilfebedürftige erhalten Leistungen zur Sicherung des Lebensunterhaltes einschließlich der angemessenen Kosten für Unterkunft und Heizung als ***Arbeitslosengeld II***, nicht erwerbsfähige als ***Sozialgeld***. Die Aufgaben der Grundsicherung für Arbeitsuchende werden durch die Bundesagentur für Arbeit und die Landkreise und Kreisfreien Städte als kommunale Träger wahrgenommen. Die Statistik über diese Leistungen liegt in Verantwortung der Bundesagentur für Arbeit.

Im **Sozialgesetzbuch Zwölftes Buch - Sozialhilfe - (SGB XII)** wurden die zuvor im Bundessozialhilfegesetz (BSHG) und im Gesetz über eine bedarfsorientierte Grundsicherung im Alter und bei Erwerbsminderung geregelten Leistungen zusammengeführt. Folgende Leistungen sind im SGB XII festgeschrieben:

1. Hilfe zum Lebensunterhalt (Drittes Kapitel)
2. Grundsicherung im Alter und bei Erwerbsminderung (Viertes Kapitel)
3. Hilfen zur Gesundheit (Fünftes Kapitel)
4. Eingliederungshilfe für behinderte Menschen (Sechstes Kapitel)
5. Hilfe zur Pflege (Siebentes Kapitel)
6. Hilfe in anderen Lebenslagen (Achtes Kapitel)
7. Hilfe zur Überwindung besonderer sozialer Schwierigkeiten (Neuntes Kapitel)

Die Leistungen des Dritten und Vierten Kapitels dienen der Sicherung des Lebensunterhaltes. Die Leistungen nach dem Fünften bis Neunten Kapitel werden unter dem Begriff Hilfe in besonderen Lebenslagen zusammengefasst.
Sozialhilfe ist eine öffentliche Aufgabe, die je nach Umfang und Bedeutung dem örtlichen oder dem überörtlichen Träger der Sozialhilfe obliegt. Überörtlicher ***Träger der Sozialhilfe*** ist in Sachsen der Kommunale Sozialverband Sachsen. Örtliche Träger sind die Landkreise und Kreisfreien Städte, die laut Delegationsverordnung bis 2005 auch dem überörtlichen Träger obliegende Aufgaben durchführten.

Die **Asylbewerberleistungstatistik** gibt Auskunft über die Empfänger und den Aufwand für Leistungen nach Asylbewerberleistungsgesetz (AsylbLG).

Die Leistungen der **Kinder - und Jugendhilfe** werden nach dem SGB VIII gewährt. Statistisch erfasst werden insbesondere die Leistungen der öffentlichen Jugendhilfe sowie bestimmte Aktivitäten der Träger der freien Jugendhilfe.

Das **Wohngeld** ist ein staatlicher Zuschuss zu den Aufwendungen für den Wohnraum, wenn die Höhe der Miete oder die Belastung für angemessenen Wohnraum die wirtschaftliche Leistungsfähigkeit des Haushaltes übersteigt. Es wird für Mieter als Mietzuschuss und für Eigentümer als Lastenzuschuss gewährt.

Schwerbehinderte
In der Statistik der schwerbehinderten Menschen, die auf der Grundlage des SGB IX alle 2 Jahre durchgeführt wird, werden Personen mit einem gültigen Ausweis, denen von den Versorgungsämtern aufgrund vorhandener gesundheitlicher Schäden ein Grad der Behinderung von 50 und mehr zuerkannt wurde erfasst.
Ein Gesamtbild zur sozialen Pflegeversicherung liefern ab 1999 im Zweijahresturnus die Statistik zu den ambulanten Pflegediensten und ambulanten Pflegeeinrichtungen. Als Leistungsempfänger der sozialen Pflegeversicherung zählen versicherte pflegebedürftige Personen, die häusliche Pflege in Form von Pflegesachleistungen, Pflegegeld oder kombinierte Leistungen erhalten oder in Alten- und Pflegeheimen betreut werden. Voraussetzung dafür ist eine vom Medizinischen Dienst zuerkannte Pflegestufe, für die Leistungen nach dem SGB XI gezahlt werden.

Ambulante und stationäre Pflegeeinrichtungen sind von den Pflegekassen zugelassenen Einrichtungen mit einem abgeschlossenen Versorgungsvertrag, die Leistungen im Sinne des SGB XI durchführen.

Krankenhäuser sind Einrichtungen, in denen durch ärztliche und pflegerische Hilfeleistung Krankheiten, Leiden und Körperschäden festgestellt, geheilt oder gelindert werden sollen und Geburtshilfe geleistet wird und in denen die zu versorgenden Personen untergebracht und verpflegt werden können.

Die Angaben über **Ärzte, Zahnärzte und Apotheker** stammen von den entsprechenden Kammern. Dabei ist zu beachten, dass die Zahl der niedergelassenen Ärzte auch Ärzte in noch bestehenden ärztlich geleiteten kommunalen ambulanten Einrichtungen enthält, die lt. Einigungsvertrag zur ambulanten Versorgung zugelassen sind.

501 Empfänger von laufender Hilfe zum Lebensunterhalt 1994 bis 2004

Sachverhalt	31.12. 1994	31.12. 1995	31.12. 1996	31.12. 1997	31.12. 1998	31.12. 1999	31.12. 2000	31.12. 2001	31.12. 2002	31.12. 2003	31.12. 2004
Empfänger insgesamt	**773**	**954**	**1.041**	**1.321**	**1.388**	**1.431**	**1.443**	**1.415**	**1.532**	**1.526**	**1.471**
je 1.000 Einwohner (Quote)	*12,5*	*15,9*	*18,1*	*23,8*	*25,6*	*27,3*	*28,4*	*29,4*	*33,0*	*33,9*	*33,5*
darunter Ausländer	30	30	33	22	20	25	38	26	21	22	21
Empfänger außerhalb von Einrichtung.	748	935	992	1.295	1.383	1.427	1.438	1.410	1.529	939	970
Empfänger in Einrichtungen	25	19	49	26	5	4	5	5	3	3	.
Empfänger außerhalb von Einricht.											
unter 7 Jahren	199	253	273	309	363	363	360	354	389	383	347
7 bis unter 15 Jahre	105	131	118	190	217	218	201	180	188	190	139
15 bis unter 27 Jahre	177	229	240	324	330	360	378	375	395	454	487
27 bis unter 40 Jahre	184	207	223	279	280	285	294	281	300	287	269
40 bis unter 55 Jahre	68	97	106	135	126	139	131	142	174	165	182
55 bis unter 65 Jahre	15	18	31	42	45	41	45	47	41	33	32
65 Jahre und mehr	25	19	50	42	27	21	29	31	42	14	15
Empfänger außerhalb von Einrichtg.	.	551	600	780	781	825	848	845	910	939	970
davon: Erwerbstätig	.	27	24	37	37	68	67	74	50	85	135
Nicht erwerbstätig	.	524	576	743	744	757	781	771	860	854	835
darunter: arbeitslos gemeldet	.	299	344	453	394	386	413	398	496	517	518
Aus-/Fortbildg.	.	52	42	58	72	92	92	88	80	86	87
häusliche Bindung	.	136	155	194	224	216	211	193	198	177	153
Krankheit, Behind.	.	23	21	31	43	52	65	60	61	30	26
Arbeitslos gemeldete Empfänger	.	.	.	.	394	386	413	398	496	517	518
unter 3 Monaten	.	.	.	.	64	77	94	88	84	91	109
3 bis unter 6 Monaten	.	.	.	.	57	76	70	54	69	82	106
6 bis unter 12 Monaten	.	.	.	.	62	73	93	81	114	81	119
12 und mehr Monate	.	.	.	.	211	160	156	175	229	263	184
Empfänger von laufender Hilfe z. L. nach dem Wohnortprinzip	**748**	**935**	**992**	**1.295**	**1.383**	**1.431**	**1.443**	**1.414**	**1.530**	**1.526**	**1.471**
Bedarfsgemeinschaften insgesamt	**381**	**454**	**531**	**656**	**646**	**653**	**683**	**697**	**.**	**754**	**763**
außerhalb von Einrichtungen	356	435	483	621	630	641	653	680	747	751	763
dav.:Ehepaare ohne Kinder	5	6	9	14	15	15	22	22	25	16	11
Ehepaare mit Kindern	14	30	30	54	45	60	59	46	51	41	46
nichteheliche Lebensgemeinschaft.	31	31	47	51	48	38	44	33	54	59	69
einzeln nachgew. Haushaltsvorstände	151	180	213	284	244	244	261	210	226	237	254
weibl. Haushaltsvorst. mit Kindern	144	173	169	218	274	280	280	276	289	279	250
durchschn. monatl. Bruttobedarf (€)	604	673	675	721	760	777	766	753	763	762	737
anerkannte Bruttokaltmiete (€)	121	164	167	193	210	219	219	218	222	223	218
Nettoanspruch (€)	297	301	309	273	293	272	279	277	259	243	242
Bedarfsgemeinschaften nach dem Wohnortprinzip	**356**	**435**	**483**	**630**	**641**	**657**	**685**	**701**	**748**	**751**	**763**

Empfänger von laufender Hilfe zum Lebensunterhalt (3. Kapitel d. SGB XII) 2005 bis 2008

Sachverhalt	31.12. 2005	31.12. 2006	31.12. 2007	31.12. 2008
1. nach dem zuständigen Träger:				
Empfänger von lauf. Hilfe zum Lebens. (=Sozialhilfeempänger) insg.	**56**	**83**	.	.
darunter: weiblich	28	38	.	.
Empfänger außerhalb von Einrichtungen	31	35	.	.
Empfänger in Einrichtungen	25	48	.	.
Bedarfsgemeinschaften	56	81	.	.
2. nach dem Wohnort der Bedarfsgemeinschaft:				
Empfänger von laufender Hilfe	**232**	**170**	**204**	**210**
je 1000 Einwohner	*5,4*	*4,1*	*5,1*	*5,5*
darunter: weiblich	104	71	89	87
unter 18 Jahren	15	10	15	15
im erwerbsfähigen Alter (15 bis unter 65 Jahre)	194	126	172	183
Empfänger in Einrichtungen	201	135	.	.
Empfänger außerhalb von Einrichtungen	31	35	39	45
Bedarfsgemeinschaften	**31**	**33**	**202**	**207**

Quelle: Statistisches Landesamt des Freistaates Sachsen

502 Empfänger von Hilfe in besonderen Lebenslagen 1994 bis 2004

Sachverhalt	1994	1995	1996	1997	1998	1999	2000	2001	2002	2003	2004
Empfänger insges.	**931**	**944**	**732**	**469**	**452**	**512**	**523**	**614**	**571**	**624**	**615**
je 1.000 Einwohner	*14,9*	*15,5*	*12,4*	*8,3*	*8,2*	*9,6*	*10,2*	*12,4*	*12,3*	*13,9*	*14,0*
außerhalb von Einrichtungen	551	619	475	361	326	391	420	476	435	466	464
in Einrichtungen	456	372	299	121	135	121	103	138	143	167	152
Empfänger außerhalb von Einr.											
unter 18 Jahre	220	262	256	257	236	269	302	321	.	338	355
18 bis unter 65 Jahre	299	328	229	121	125	176	174	236	.	218	180
65 Jahre und mehr	412	354	247	91	91	67	47	57	.	68	80
Empfänger nach ausgewählten Hilfearten:											
Krankenh.,Hilfe zur Familienplang.	.	209	203	92	96	107	149	148	137	165	126
Hilfe zur Pflege	.	450	262	95	102	79	63	72	74	84	97
Eingliederungshilfe f. Behinderte	.	218	245	254	230	303	291	306	287	327	347
Empf. nach Wohnortprinzip	**1.248**	**1.407**	**1.238**	**916**	**898**	**962**	**961**	**1.043**	**1.003**	**1.085**	**1.079**
je 1.000 Einwohner	*19,8*	*22,9*	*20,8*	*16,0*	*16,3*	*18,1*	*18,7*	*21,2*	*21,3*	*23,7*	*24,3*

Empfänger von Hilfe in besonderen Lebenslagen (5. bis 9. Kapitel SGB XII) 2005 bis 2008

Sachverhalt	2005	2006	2007	2008
Empfänger von Leistungen nach dem zuständigen Träger am 31.12.	**488**	**556**	**740**	**755**
darunter: weiblich	210	248	319	324
unter 18 Jahre	.	364	243	229
18 bis unter 65 Jahre	.	97	431	454
65 und mehr Jahre	.	95	66	72
Empfänger außerhalb von Einrichtungen	.	345	228	233
Empfänger in Einrichtungen	152	211	.	.
Empfänger von Leistungen nach dem zuständigen Träger im Laufe des Jahres	**931**	**942**	**953**	**937**
darunter: weiblich	.	.	408	406
unter 18 Jahre	.	.	364	351
18 bis unter 65 Jahre	.	.	500	494
65 und mehr Jahre	.	.	89	92
außerhalb von Einrichtungen	.	.	381	369

503 Empfänger von Grundsicherung im Alter und bei Erwerbsminderung (4. Kapitel SGB XII)

Sachverhalt	2003	2004	2005	2006	2007	2008
Empfänger von Grundsicherung nach dem zust. Träger am 31.12.	**135**	.	**193**	**190**	**330**	**346**
voll erwerbsgemindert	219	244	263	251	256	279
65 Jahre und älter	43	52	72	71	74	67
Durchschnittl. Nettoanspruch in Euro	251	287	323	326	332	350
Empfänger von Grundsicherung nach dem Wohnort	**262**	**296**	**335**	**322**	**330**	.
Empfänger von GS außerhalb von Einrichtungen	125	144	173	177	188	.

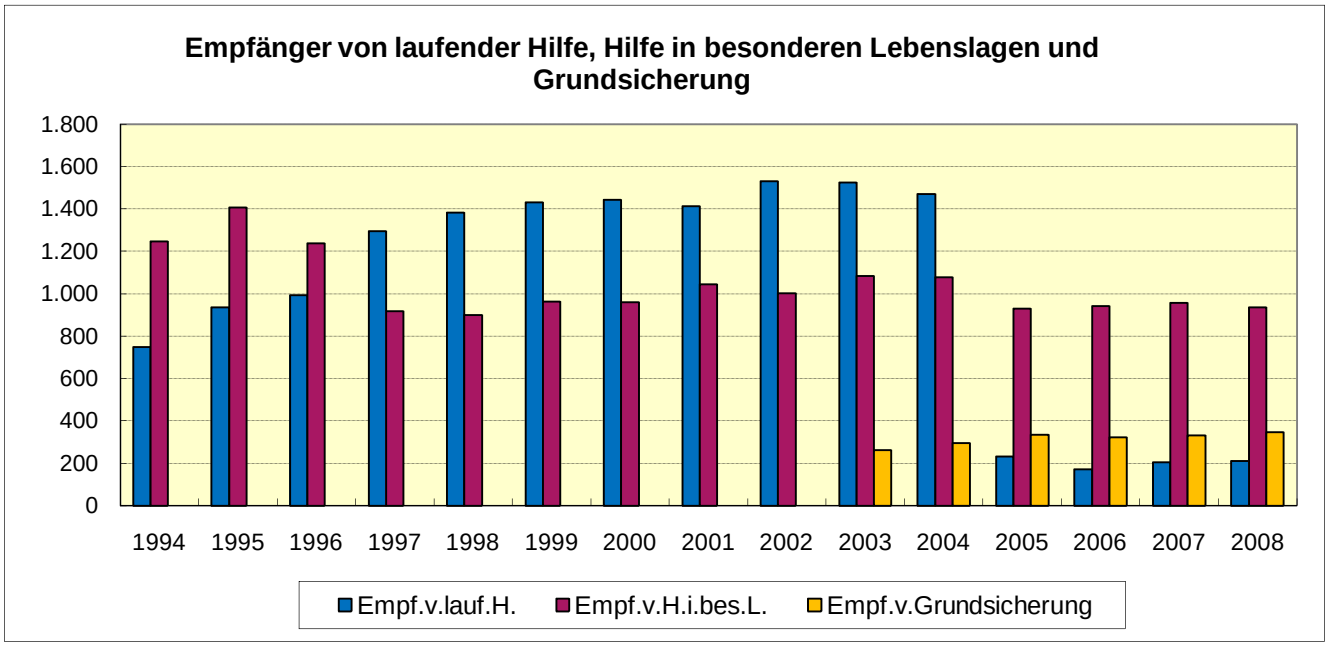

504 Haushalte mit Wohngeld 1994 bis 2008

Kennziffer	31.12. 1994	31.12. 1995	31.12. 1996	31.12. 1997	31.12. 1998	31.12. 1999	31.12. 2000	31.12. 2001	31.12. 2002	31.12. 2003	31.12. 2004	31.12. 2005	31.12. 2006	31.12. 2007	31.12. 2008
Wohngeldempfängerhaushalte/ ab 2005 Reine Wohngeldhaushalte															
insgesamt	**3.548**	**3.265**	**3.030**	**3.368**	**3.392**	**3.365**	**3.326**	**3.471**	**3.452**	**3.656**	**3.525**	**718**	**674**	**646**	**654**
je 1.000 Einwohner	*58,6*	*54,4*	*52,6*	*60,6*	*62,6*	*64,4*	*66,2*	*72,4*	*74,4*	*81,2*	*80,3*	*16,9*	*16,2*	*16,0*	*16,6*
mit Mietzuschuss	3.373	3.098	2.867	3.190	2.988	2.299	2.836	2.945	2.890	3.024	2.949	698	648	623	628
mit Lastenzuschuss	50	39	37	39	56	35	68	75	64	71	72	20	26	23	26
Erwerbsstatus des Antragstellers:															
Erwerbstätige	915	733	606	641	587	572	535	543	421	477	491	219	165	165	167
Arbeitslose	1.371	1.474	1.581	1.768	1.677	1.626	1.612	1.674	1.753	1.850	1.819	103	60	50	63
Nichterwerbspersonen	1.137	930	717	820	780	752	757	803	780	768	711	396	449	431	424
Haushalte nach der Haushaltsgröße:															
1-Personen-Haushalte	.	1.493	1.403	1.592	1.638	1.660	1.615	1.749	1.775	1.879	1.777	437	462	433	438
2-Personen-Haushalte	.	716	624	729	753	742	770	749	764	824	845	136	109	108	81
3-Personen-Haushalte	.	478	493	512	485	485	477	497	461	487	476	60	41	52	**66**
Haushalte mit 4 oder m. P.	.	578	510	535	516	478	464	476	452	466	427	85	62	53	69
Haushalte mit allgemeinem Wohngeld bis 2004															
insg.	3.423	3.137	2.904	3.229	3.044	2.950	2.904	3.020	2.954	3.095	3.021	.	.	.	.
durch. monatl. Wohngeld in €		*88*	*88*	*88*	*86*	*86*	*86*	*85*	*83*	*85*	*87*	.	.	.	.
Haushalte mit besonderem Mietzuschuss bis 2004															
insg.	125	128	126	139	348	415	422	451	498	561	504	.	.	.	.
durch. monatl. Wohngeld in €		*90*	*90*	*100*	*110*	*111*	*117*	*130*	*131*	*134*	*133*	.	.	.	.
Wohngeldrechtliche Teilhaushalte ab 2005															
insg.	.	.	.	.	.	.	.	.	.	.	.	37	24	24	20
darunter: mit Mietzuschuss	.	.	.	.	.	.	.	.	.	.	.	36	23	23	.

Quelle: Statistisches Landesamt des Freistaates Sachsen

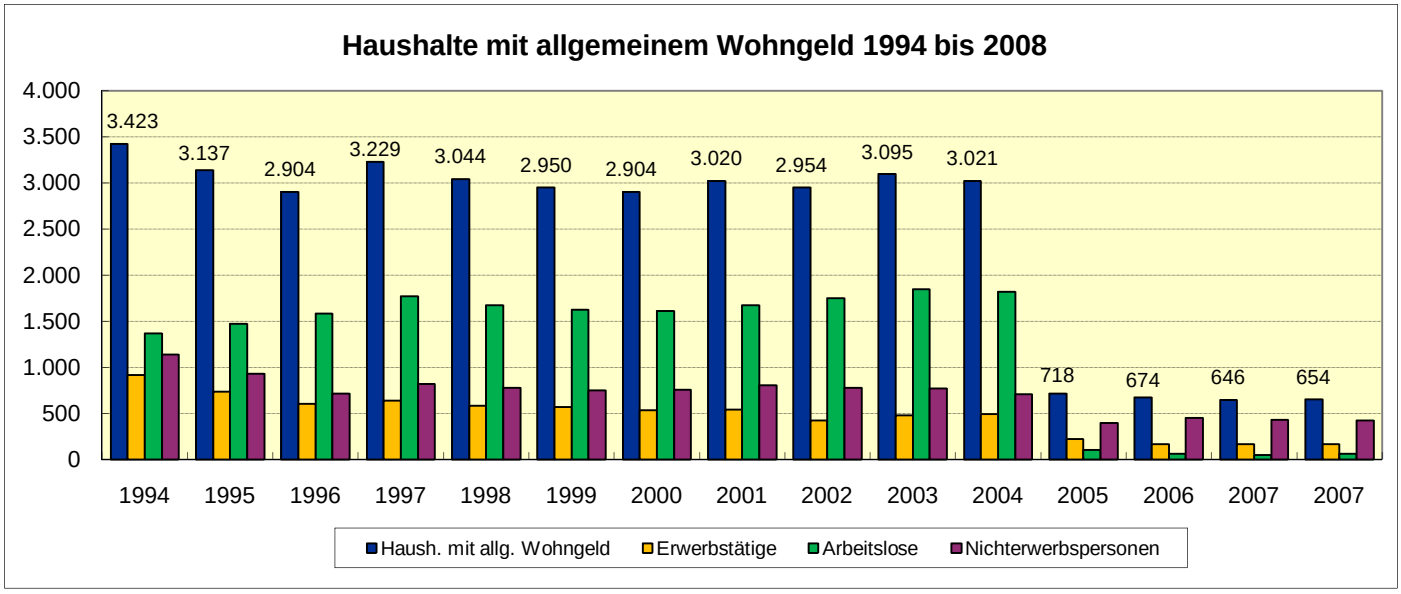

Empfänger von Leistungen im Landkreis Bautzen nach dem Träger und Wohnort 2007 und 2008

Sachverhalt	31.12.2007		31.12.2008	
	Träger LK BZ	Wohnort LKBZ	Träger LK BZ	Wohnort LKBZ
Empfänger von laufender Hilfe (3. Kapitel d.SGB XII)	**479**	**1.085**	**517**	**1.111**
unter 18 Jahre	69	46	70	46
18 bis unter 65 Jahre	153	800	200	815
65 und mehr Jahre	257	239	247	250
Bedarfsgemeinschaften	471	1.077	502	1.096
Empfänger von Leistungen nach d. 5.-9. Kapitel SGB XII	**1.555**	**3.617**	**1.731**	**3.812**
unter 18 Jahre	771	729	875	829
18 bis unter 65 Jahre	170	2.274	196	2.327
65 und mehr Jahre	614	614	660	656
Grundsicherung im Alter u.b. Erwerbsminderung	**1.193**	**1.754**	**1.222**	**1.761**

Quelle: Statistisches Landesamt des Freistaates Sachsen

505 Asylbewerber, Spätaussiedler, Einbürgerungen 1994 bis 2008

Sachverhalt	1994	1995	1996	1997	1998	1999	2000	2001	2002	2003	2004	2005	2006	2007	2008
Asylbewerber insgesamt	5	7	7	10	.	.	.	.	27	23	26	27	20	21	.
darunter: männlich	.	.	.	.	.	.	.	.	14	12	.	.	8	9	.
aus Europa	.	.	.	.	.	.	.	.	.	.	.	.	6	6	.
aus Asien	.	.	.	.	.	.	.	.	.	.	.	.	12	11	.
Ausgaben in 1000 €	.	.	.	.	.	.	.	.	.	115	132	111	.	.	.
Spätaussiedler insgesamt	.	.	12	72	63	66	60	67	69	70	28	23	1	.	.
Eingebürgerte Personen	.	.	.	.	.	63	.	3	1		2	2	3	4	7
davon															
Anspruchseinbürgerungen	.	.	.	.	.	61	.	2	1	.	.	.	.	.	.
Ermessenseinbürgerungen	.	.	.	.	.	2	.	1	.	.	.	.	.	.	.

Quelle: Statistisches Landesamt des Freistaates Sachsen, Daten sind ab 2008 teilweise nur noch auf Kreisebene möglich.

506 Schwerbehinderte 1995 bis 2007

Kennziffer	31.12. 1995	31.12. 1997	31.12. 1999	31.12. 2001	31.12. 2003	31.12. 2005	31.12. 2007
Schwerbehinderte insg.	3.932	3.972	3.711	3.641	3.398	3.688	3.602
davon: männlich	1.892	1.899	1.812	1.777	1.656	1.823	1.808
weiblich	2.040	2.073	1.899	1.864	1.742	1.865	1.794
je 1.000 Einwohner	*67,0*	*71,9*	*71,0*	*76,0*	*76*	*86,6*	*89,4*
Mit einer Behinderung	.	.	.	.	.	.	3.199
darunter: verursacht durch Geburt	.	.	.	.	.	.	312
allgemeine Krankheit	.	.	.	.	.	.	2.731
im Alter von unter 15 Jahren	138	137	120	96	71	58	49
15 bis unter 25 Jahren	148	168	189	.	.	.	172
25 bis unter 45 Jahren	580	548	562	.	.	.	491
45 bis unter 60 Jahren	978	967	881	.	.	.	841
60 bis unter 65 Jahren	.	.	489	.	.	.	363
65 Jahre und mehr	2.088	2.152	1.470	1.471	1.381	1.639	1.686

Quelle: Statistisches Landesamt des Freistaates Sachsen

Die Statistik der Schwerbehinderten wird aller zwei Jahre erhoben

Schwerbehinderte nach ausgewählten Städten und Landkreisen 2007

	Hoyersw. Stadt	Görlitz Stadt	Plauen Stadt	Bautzen LK	Kamenz LK	Niederschl. OL-Kreis	Sachsen
Schwerbehinderte insg.	**3.602**	**4.620**	**5.108**	**9.906**	**9.490**	**6.685**	**296.485**
Anteil in %	*1,2*	*1,6*	*1,7*	*3,3*	*3,2*	*2,3*	*100*
je 1000 Einwohner	*89,4*	*81,4*	*75,5*	*67,8*	*64,6*	*71,7*	*70,3*
Schwerbehinderte mit einer Behinderung	3.199	4.101	4.448	8.919	8.469	5.946	260.128

Mit 89,4 schwerbehinderten Menschen je 1000 Einwohner lag die Stadt Hoyerswerda im Jahr 2007 an der Spitze des Freistaates Sachsen.

507 Obdachlosenhilfe 1999 bis 2008

Sachverhalt	31.12. 1999	31.12. 2000	31.12. 2001	31.12. 2002	31.12. 2003	31.12. 2004	31.12. 2005	31.12. 2006	31.12. 2007	31.12. 2008
Betreuungen insgesamt	124	92	76	84	86	106	91	102	73	64
darunter:										
Odachlose (bis zu 1/2 Jahr gem. Polizeigesetz)	31	38	12	22	20	27	15	10	4	3
sozialschwache Familien	25	54	19	30	32	37	30	31	13	9

Quelle: Amt für Jugend, Schulen und Soziales, ab 2009 ist der LK Bautzen zuständig

508 Pflegeeinrichtungen und Pflegebedürftige 1999 bis 2007

Kennziffer	31.12. 1999	31.12. 2001	31.12. 2003	31.12. 2005	31.12. 2007
Pflegeeinrichtungen insgesamt	**12**	**15**	**14**	**14**	**15**
davon					
Stationäre Pflegeeinrichtungen	4	5	7	7	7
Beschäftigte	194	241	283	.	.
Pflegebedürftige	379	324	403	361	.
Ambulante Pflegedienste	8	10	7	7	8
Beschäftigte	90	147	146	.	.
Pflegebedürftige	221	330	322	310	336
Verfügbare Plätze (Betten) in stationären Pflegeeinrichtungen insgesamt	**381**	**334**	**410**	**376**	378
Plätze je 1.000 Einwohner	*7,3*	*7,0*	*9,1*	*8,8*	
davon: Vollstationäre Dauerpflegeplätze	381	334	396	350	366
Kurzzeitpflegeplätze (teilstationäre Pfl.)	.	.	14	12	12
Leistungsempfänger der Pflegeversicherung	**1.141**	**1.131**	**1.232**	**1.201**	**1.384**
je 1.000 Einwohner	*21,8*	*23,6*	*27,4*	*28,2*	*34,3*
davon					
ambulant betreute Pflegebedürftige (o.komb.Sachl.)	221	292	293	278	336
Pflegegeldempfänger (ohne kombin.Sachleistg.)	762	807	507	833	596
darunter: Pflege durch Angehörige	.	477	.	523	.
Kombination von Geld- und Sachleistungen	.	.	29	32	69
stationär betreute Pflegebedürftige	**379**	**324**	**403**	**368**	383
und zwar vollstationär	.	.	.	.	362
teilstationär	.	.	.	.	21
Pflegegeldempfänger insg.	**.**	**.**	**536**	**555**	**596**
davon: Pflegestufe I in %	.	.	*62,1*	*62,5*	.
Pflegestufe II in %	.	.	*28,8*	*29,4*	.
Pflegestufe III in %	.	.	*9,2*	*7,5*	.

Quelle: Statistisches Landesamt des Freistaates Sachsen. Die Pflegestatistik wird alle 2 Jahre erstellt. Ergebnisse für 2009 liegen im Herbst 2010 vor.

509 Betreutes/Altengerechtes Wohnen und Pflegeeinrichtungen in der Stadt Hoyerswerda

Einrichtung		2002	2003	2004	2005	2008
		Plätze				
Arbeiterwohlfahrt - Lausitz Pflege- und Betreuungs gGmbH						
Altenzentrum der AWO, Th.-Müntzer-Str. 26	Pflegeeinrichtung	114	106	106	106	106
Pflegewohnheim der AWO Gneisenaustr. 31	Pflegeeinrichtung	48	47	47	47	47
Seniorenwohnanlage, Th.-Müntzer- Str. 26a-c,	Betreutes Wohnen	113	113	113	113	93
Diakonie - Sozialwerk Lausitz						
Altenhilfezentrum "Laurentius-Haus" Mittelweg 2	Pflegeeinrichtung	120	120	120	120	120
und Mietwohnungen	Betreutes Wohnen	11	11	11	11	11
"Haus Rosengarten", Alter Berliner Str.2 und	Pflegeeinrichtung	20	20	20	30	30
Wohnungen	Betreutes Wohnen	.	.	.	.	9
Pflegeheim Hanspach A. -Schweitzer-Str.9-11	Pflegeeinrichtung	18	18	18	18	18
Pflegepark Fischer und Salowsky, Schulstr. 4	Pflegeeinrichtung	29	29	29	29	29
Seniorenwohngemeinschaft Kocorstraße 4a-d	Betreutes Wohnen	.	.	.	.	10
Pflegeplätze und Betreutes Wohnen gesamt		**473**	**464**	**464**	**474**	**473**
Altengerechtes Wohnen						
Wohnungen der Wohnungsgesellschaft mbH	Altenger. Wohnen	.	.	.	.	807
Wohnungen der Lebensräume Hoyerswerda e.G.	Altenger. Wohnen	.	.	.	.	115
Diakonie Lipezker Platz 1,2	Altenger. Wohnen	109	105	103	100	85
Altengerechtes Wohnen gesamt		**.**	**.**	**.**	**.**	**1.007**
Anzahl der Pflegeeinrichtungen insg.		6	6	6	6	6
Einrichtungen für Betreutes Wohnen insg.		2	2	2	2	4
Ambulante Pflegedienste/Sozialstationen insg.		.	.	.	.	9
Altentagesstätten/Seniorenclubs insg.		.	.	.	.	15

Quelle: Amt für Jugend, Schulen und Soziales, Amt für Planung, Hochbau, Bauaufsicht und Liegenschaften

510 Kindertageseinrichtungen und Horte 1995 bis 2009

	Dez. 1995	Dez. 1996	Dez. 1997	Dez. 1998	Dez. 1999	Dez. 2000	Dez. 2001	Dez. 2002	Dez. 2003	Dez. 2004	Dez. 2005	Dez. 2006	Dez. 2007	Dez. 2008	Dez. 2009
Anzahl															
Kindertageseinrichtungen	**24**	**22**	**20**	**19**	**19**	**19**	**19**	**20**	**20**	**20**	**20**	**20**	**20**	**20**	**20**
davon: kommunaler Träger	14	12	10	9	8	8	8	6	4	4	3	0	0	0	0
freier Träger	10	10	10	10	11	11	11	14	16	16	17	20	20	20	20
Horte															
Horte in Schulen [1]	**11**	**13**	**13**	**12**	**10**	**8**	**6**	**6**	**6**	**6**	**4**	**4**	**4**	**4**	**3**
Hortgruppen in Kitas	**14**	**14**	**12**	**12**	**13**	**12**	**12**	**11**	**10**	**9**	**9**	**9**	**10**	**11**	**12**
Kapazität/Belegung															
Kindertageseinrichtungen															
Kapazität	**2.699**	**2.307**	**1.598**	**1.804**	**1.819**	**1.789**	**1.815**	**1.770**	**1.774**	**1.794**	**1.755**	**1.730**	**1.738**	**1.762**	**1.880**
darunter: kommunaler Träge	1.379	1.001	506	442	404	381	399	308	213	213	133	0	0	0	0
Belegung	**2.501**	**2.002**	**1.511**	**1.624**	**1.581**	**1.537**	**1.625**	**1.536**	**1.563**	**1.563**	**1.565**	**1.647**	**1.551**	**1.489**	**1.560**
darunter: kommunaler Träger	1.222	750	481	374	326	333	342	261	197	200	116	0	0	0	0
Kinder bis 3 Jahre	300	245	227	277	251	274	313	312	327	317	330	359	362	355	365
darunter:kommunaler Träger	129	64	47	51	46	63	65	60	52	46	31	0	0	0	0
Kinder 3 bis 6 Jahre	1.783	1.335	949	925	929	889	909	932	943	971	924	842	835	785	741
darunter:kommunaler Träger	981	600	354	259	228	218	229	181	142	154	85	0	0	0	0
Kinder 6 bis 10 Jahre [1]	418	422	335	422	401	374	403	292	293	275	311	446	354	349	454
darunter: kommunaler Träger	112	86	80	64	52	52	48	20	3	0	0	0	0	0	0
Kapazität/Belegung															
Horte in Schulen															
Kapazität	**1.783**	**1.879**	**1.481**	**1.126**	**810**	**560**	**440**	**415**	**465**	**481**	**461**	**495**	**537**	**550**	**380**
darunter:															
kommunale Einrichtungen	1.703	1.799	1.401	1.046	730	480	360	335	349	365	345	220	0	0	0
Belegung	**1.614**	**1.493**	**1.319**	**1.017**	**741**	**501**	**391**	**388**	**414**	**439**	**450**	**486**	**523**	**531**	**357**
darunter:															
kommunaler Träger	1.523	1.423	1.239	937	662	421	322	295	317	330	335	216	0	0	0
Hortgruppen in Kindertageseinrichtungen															
Belegung	**418**	**422**	**335**	**422**	**401**	**374**	**403**	**292**	**293**	**275**	**311**	**446**	**354**	**349**	**454**
darunter:															
kommunaler Träger	112	86	80	64	52	52	48	20	3	0	0	0	0	0	0

Quelle: Amt für Jugend, Kultur und Schulverwaltung

[1] einschließlich der Hort Körperbehindertenschule

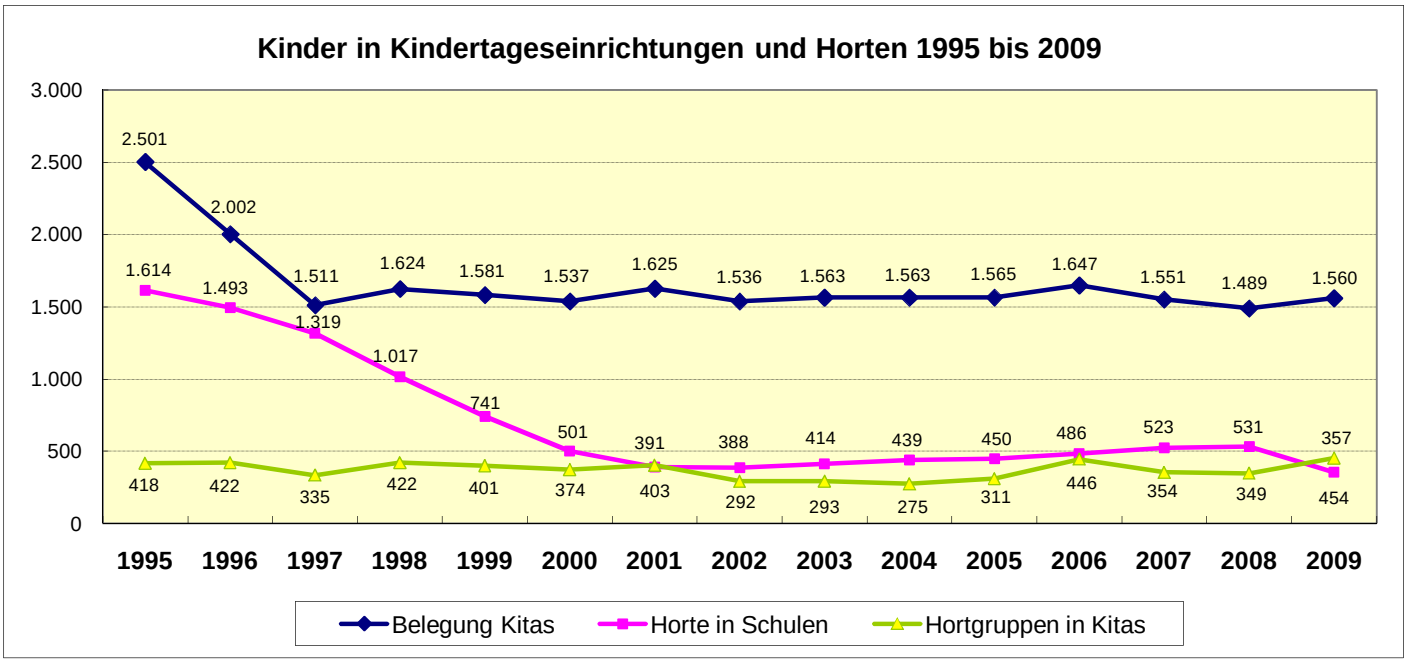

511 Kindertagesstätten und Horte nach Anschrift, Träger und Kapazität am 31.12.2009

Nr.	Einrichtung	Stadtteil	Anschrift	Träger	Kapazität			
					0-3	3-6	Hort	ges.
1	Sport- u. Bewegungskindergarten "Spatzennest"	Altstadt	Am Stadtrand 4	Stadtsportbund Hoyerswerda e.V.	35	53	0	**88**
2	Kinderhaus "Am Zoo"	Altstadt	Burgplatz 1	Christlich Soziales Bildungswerk e.V.	32	53	25	**110**
3	Kinderhaus "Am Elsterbogen" und Hort	Altstadt	Alte Berliner Straße 9 Kolping Str. 40	AWO Lausitz Pflege u.Betreuungs gGmbH	40	70	140	**250**
4	Kita "Rappelkiste"	Altstadt	Rosa-Luxemburg-Str. 1	Loewe/Drzisga GbR	5	11	0	**16**
5	Kinderhaus "Sonnenblume"	202, WK II	F.-J.-Curie-Straße 50	Trägerwerk Soziale Dienste in Sachsen e.V.	11	42	27	**80**
6	Katholisches Kinderhaus "St. Elisabeth"	204, WK IV	L.-v.-Beethoven-Str. 18	Kath. Kirchengem. "Heilige Familie"	30	60	30	**120**
7	Kita "Märchenland"	203, WK III	H.-Mann-Str. 33	Sozialverband VdK Sachsen e.V.	20	66	78	**164**
8	Integrationskinderhaus "Brüderchen u. Schwesterchen"	211, Zentr.	Straße des Friedens 13	Lebenshilfe e.V. Regionalvereinigung	20	25	20	**65**
9	Integrationskinderhaus "An der Elsterwiese"	211, Zentr.	Straße des Friedens 19	Johanniter-Unfall-Hilfe e.V. Regionalverband	30	57	35	**122**
10	Kita "Nesthäkchen"	207, WK VI	U.-v.-Hutten-Str. 29	Diakonie Sozialwerk	14	41	15	**70**
11	Integrations-Kita "Pusteblume"	208 WK VIII	L.-Herrmann-Straße 50a	Sozialverband VdK Sachsen e.V.	36	75	34	**145**
12	Integratinskindergarten "Max und Moritz"	208 WK VIII	Scadoer Straße 26	Lebenshilfe e.V. Regionalvereinigung	28	77	0	**105**
13	Kita "Regenbogen"	209 WK IX	G.-v.-Scharnhorst-Str.66	Trägerwerk Soziale Dienste in Sachsen e.V.	18	55	42	**115**
14	Kita "Spielparadies"	209 WK IX	F.-v.-Schill-Str. 19	AWO Lausitz Pflege- u.Betreuungs gGmbH	30	65	25	**120**
15	Kinderhaus "Sonnenschein"	210 WK X	O.-Nagel-Str. 53/54	Sozialverband VdK Sachsen e.V.	18	42	60	**120**
16	Kita "Krabat"	601	Ortsteil Schwarzkollm Am Teich 4	AWO Lausitz Pflege- u.Betreuungs gGmbH	12	23	0	**35**
17	Kita "Lutki-Haus"	501	Ortsteil Zeißig Dorfaue 2	AWO Lausitz Pflege- u.Betreuungs gGmbH	10	17	0	**27**
18	Sport- u. Bewegungskindergarten "Wirbelwind"	401	Ortsteil Knappenrode Bahnhofsweg 1	Stadtsportbund Hoyerswerda e.V.	12	30	0	**42**
19	Kita "Am Waldsee"	301	Ortsteil Bröthen/Mich. Gartenstraße 33	Christlich Soziales Bildungswerk e.V.	20	40	0	**60**
20	Kita "Pumpot"	701	Ortsteil Dörgenhausen Zum Wehr 17	Sorbischer Schul-verein e.V. Bautzen	9	17	0	**26**
Kita´s ges.:					**430**	**919**	**531**	**1.880**
Horte								
1	Hort 1 Am Adler "Handrij Zejler"	Altstadt	Dresdener Straße 43 b	Christlich Soziales Bildungswerk e.V.	0	0	170	**170**
2	Hort 3 "An der Elster"	202 WK II	F.-J.-Curie-Straße 53	Trägerwerk Soziale Dienste in Sachsen e.V.	0	0	110	**110**
3	Hort 4 "An der Lindenschule"	203 WK III	G.-Herder-Straße 26	Trägerwerk Soziale Dienste in Sachsen e.V.	0	0	100	**100**
4	Hort Förderzentrum f. Körper-behinderte	Altstadt	Dillinger Straße 2	Landkreis Bautzen	0	0	198	**198**
Horte ges.:					**0**	**0**	**578**	**578**
insgesamt					**430**	**919**	**1.109**	**2.458**

512 Kindertagesstätten und Horte nach Belegung und Auslastung am 31.12.200

Nr.	Einrichtung	Belegung				Auslastung in %
		bis 3 Jahre	3-6/7 Jahre	1.-4. Kl.	insg.	
1	Sport- u. Bewegungsk."Spatzennest"	28	53	0	**81**	*92,0*
2	Kinderhaus "Am Zoo"	18	39	20	**77**	*70,0*
3	Kinderhaus "Am Elsterbogen" u. Hort	33	71	138	**242**	*96,8*
4	Kita "Rappelkiste"	6	6	0	**12**	*75,0*
5	Kinderhaus "Sonnenblume"	7	33	25	**65**	*81,3*
6	Kath. Kinderhaus "St. Elisabeth"	21	55	25	**101**	*84,2*
7	Kita "Märchenland"	21	52	79	**152**	*92,7*
8	IntegrationsKH "Brüder. u. Schwe."	20	25	19	**64**	*98,5*
9	Integrations KH "An der Elsterwiese"	28	33	37	**98**	*80,3*
10	Kita "Nesthäkchen"	21	27	2	**50**	*71,4*
11	Integrations-Kita "Pusteblume"	36	74	33	**143**	*98,6*
12	Integratinskita "Max und Moritz"	34	70	0	**104**	*99,0*
13	Kita "Regenbogen"	9	20	34	**63**	*54,8*
14	Kita "Spielparadies"	26	57	26	**109**	*90,8*
15	Kinderhaus "Sonnenschein"	5	15	16	**36**	*30,0*
16	Kita "Krabat"	7	22	0	**29**	*82,9*
17	Kita "Lutki-Haus"	10	20	0	**30**	*111,1*
18	Sport- u. Bewegungskita "Wirbelwind"	10	19	0	**29**	*69,0*
19	Kita "Am Waldsee"	18	35	0	**53**	*88,3*
20	Kita "Pumpot"	7	15	0	**22**	*84,6*
Kita´s ges.:		365	741	454	**1.560**	*83,0*
Horte						
1	Hort 1 Am Adler "Handrij Zejler"	0	0	166	**166**	*97,6*
2	Hort 3 "An der Elster"	0	0	97	**97**	*88,2*
3	Hort 4 "An der Lindenschule"	0	0	94	**94**	*94,0*
4	Hort Förderzentrum f. Körperbeh.	0	0	198	**198**	*100*
Horte ges.:		0	0	555	**555**	*96,0*
insgesamt		**365**	**741**	**1.009**	**2.115**	***86,1***

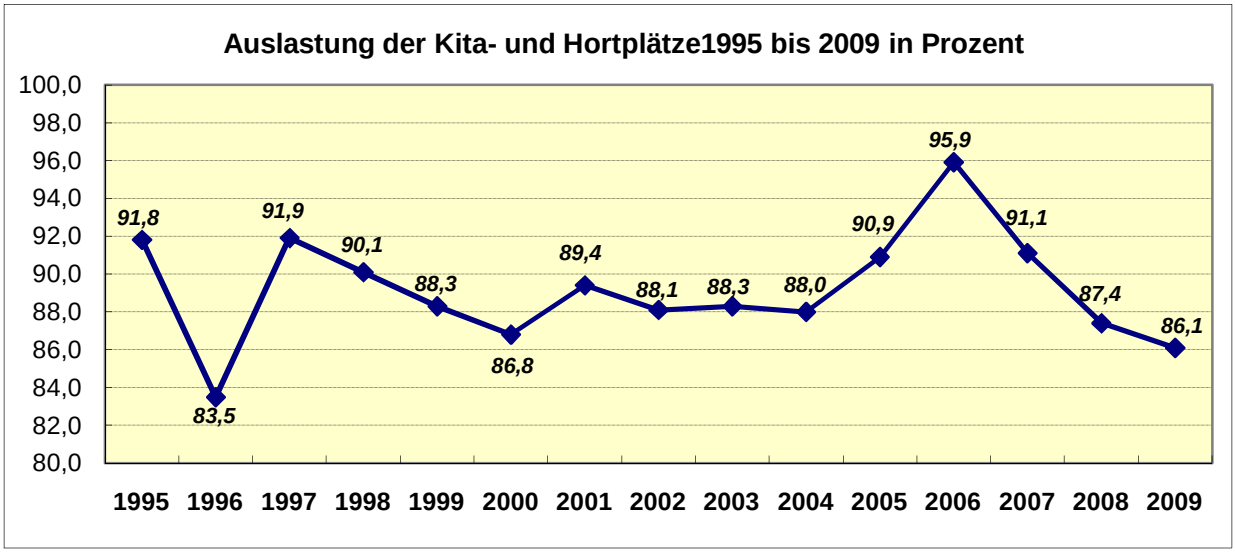

513 Vergleich Kindertagesbetreuung und Betreuungsquoten in Deutschland 2007 u. 2009

(Bericht des Statistischen Bundesamtes - Vergleich der 439 Kreise)

Land/Kreis	Datum	Bevölkerung	Kinder unter 6 Jahren	davon		Datum	Kinder in Tagesbetreuung			
							unter 3 J.		3- unter 6	
				u.3 J.	3-u.6		insg.	Quote	insg.	Quote
Hoyerswerda, Stadt	31.12.2005	**42.607**	**1.469**	**685**	**784**	15.3.06	**362**	***52,8***	**818**	***104,3***
	31.12.2006	**41.562**	**1.415**	**681**	**734**	15.3.07	**348**	***51,1***	**757**	***103,1***
Görlitz, Stadt	31.12.2005	57.629	2.578	1.338	1.240	15.3.06	381	*28,5*	1.179	*95,1*
	31.12.2006	57.111	2.576	1.336	1.240	15.3.07	361	*27,0*	1.182	*95,3*
Bautzen, LK	31.12.2005	150.002	7.112	3.515	3.597	15.3.06	1.074	*30,6*	3.238	*90,0*
	31.12.2006	147.994	7.037	3.544	3.493	15.3.07	1.126	*31,8*	3.230	*92,5*
Kamenz, LK	31.12.2005	150.103	6.963	3.444	3.519	15.3.06	1.112	*32,3*	3.282	*93,3*
	31.12.2006	148.500	6.917	3.471	3.446	15.3.07	1.228	*35,4*	3.227	*93,6*
Sachsen	31.12.2005	4.273.754	193.894	97.911	95.983	15.3.06	32.780	*33,5*	89.013	*92,7*
	31.12.2006	4.249.774	193.746	98.434	95.312	15.3.07	34.084	*34,6*	89.373	*93,8*
Deutschland	31.12.2005	82.437.995	4.346.145	2.104.594	2.241.551	15.3.06	286.017	*13,6*	1.947.724	*86,9*
	31.12.2006	82.314.906	4.245.163	2.069.988	2.175.175	15.3.07	320.217	*15,5*	1.936.868	*89,0*

Quote = Betreuungsquote = Anzahl der Kinder in Kindertagesbetreuung je 100 Kinder der gleichen Altersgruppe

Niedrigste und höchste Betreuungsquote am 15.03.2007 nach Ländern (ausgewählte Länder)

Land	Betreuungsquote in % für Kinder im Alter von ... bis unter ... Jahren			
	unter 3 Jahre		3 bis unter 6 Jahre	
	kleinster Wert	größter Wert	kleinster Wert	größter Wert
Bayern	*2,8*	*24,2*	*72,0*	*99,7*
Brandenburg	*36,8*	*51,4*	*90,3*	*102,3*
Mecklenburg-Vorp.	*37,9*	*52,5*	*86,1*	*105,3*
Schleswig-Holstein	*3,8*	*14,7*	*75,1*	*88,5*
Sachsen	***20,1***	***51,1***	***87,6***	***103,1***

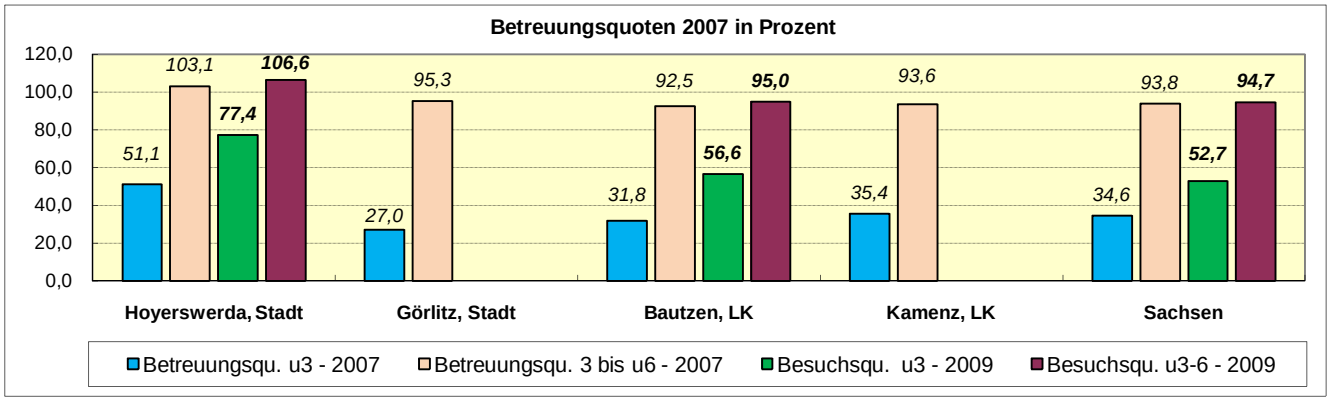

Kinder in Tageseinrichtungen und Besuchsquoten ausgewählter Kreise in Sachsen 2008/2009

	Hoyersw. Stadt	LK Bautzen	LK Görlitz	Dresden Stadt	Direktionsbezirk Dresden	Sachsen
	15. März 2008					
Kinder unter 1 Jahr zusammen	10	69	63	161	403	1.006
Besuchsquote %	***4,8***	***2,7***	***3,0***	***3,0***	***2,9***	***3,0***
Kinder im Alter von 1 bis unter 3 Jahren	345	2.627	1.987	4.354	12.791	31.638
Betreuungsquote %	***81,0***	***52,0***	***48,3***	***45,9***	***48,2***	***48,6***
Kinder im Alter von 3 bis unter 6 Jahren	766	7.321	5.969	12.215	37.323	91.134
Betreuungsquote %	**111,5**	***95,9***	***95,5***	***95,8***	***95,0***	***94,4***
Kinder im Alter von 6 bis unter 11 Jahren	957	8.767	6.997	14.999	45.132	110.198
Betreuungsquote	***80,6***	***69,1***	***66,3***	***82,4***	***74,0***	***72,5***
	1. März 2009					
Kinder unter 1 Jahr zusammen	6	66	52	150	349	932
Besuchsquote %	***2,6***	***2,6***	***2,5***	***2,7***	***2,5***	***2,7***
Kinder im Alter von 1 bis unter 3 Jahren	335	2.932	2.255	4.781	14.210	34.997
Betreuungsquote %	***77,4***	***56,6***	***53,7***	***47,6***	***51,7***	***52,7***
Kinder im Alter von 3 bis unter 6 Jahren	683	7.245	5.903	12.921	38.028	92.229
Betreuungsquote %	**106,6**	***95,0***	***94,2***	***97,5***	***95,7***	***94,7***
Kinder im Alter von 6 bis unter 11 Jahren	975	9.096	7.010	16.058	47.557	114.953
Betreuungsquote	***81,6***	***70,8***	***67,0***	***84,9***	***76,3***	***74,3***

Quelle: Statistisches Landesamt Sachsen

Hoyerswerda verzeichnete 2007 und 2009 die höchsten Betreuungsquoten bei Kindern bis unter 6 Jahren in Sachsen.

514 Jugendhilfe 1998 bis 2007

Sachverhalt	1998	1999	2000	2001	2002	2003	2004	2005	2006	2007
Junge Menschen mit institutioneller Beratungen insg.	**143**	**117**	**257**	**377**	**269**	**221**	**291**	**195**	**219**	**123**
dav. männlich	97	73	169	239	170	133	162	107	.	70
weiblich	46	44	88	138	99	88	129	88	.	53
Schwerpunkt der Beratung:										
Erziehungs-/Familienberatung	121	107	236	345	243	194	257	159	191	.
Jugend- u. Suchtberatung	22	10	21	28	26	27	34	36	28	.
Beratung durch freie Träger	143	117	257	377	269	221	291	195	219	123
Ausgewählte erzieherische Hilfen										
Betreute junge Menschen im Jahr	22	.	.	.	34	33	37	47	.	59
Betreuung einzelner junger Menschen am 31.12.	.	.	.	.	.	18	19	24	19	37
Sozialpädagogische Familienhilfe am 31.12.	19	6	16	11	18	13	15	15	14	14
Betreute Familien insgesamt im Jahr	.	.	.	.	.	27	32	28	25	24
Bezugsperson alleinerziehender Elternteil	13	3	8	7	10	.	7	12	7	8
Betr. Familien mit drei u. mehr Kindern/Jug.	.	4	8	6	7	.	7	6	5	.
Betr. Familien mit beendeter Hilfe	9	6	11	19	12	27	32	13	11	10
Außerhalb des Elternhauses untergebrachte Kinder u. Jugendliche insg.	**135**	**137**	**126**	**140**	**134**	**146**	**159**	**91**	**72**	**69**
im Alter unter 18 Jahren	123	.	.	130	.	123	123	90	.	69
Vollzeitpflege in anderer Familie	33	.	14	21	.	20	33	25	.	28
darunter: in einer Pflegefamilie								19	.	.
Heimerziehung, sonst. betr. Wohnform	97	126	93	112	91	112	109	60	.	32
darunter: in einem Heim		93						53	.	.
Adoptionen (ab 2003 Kamenz einschl.Hoyersw., Bautzen,NOL)										
adoptierte Kinder und Jugendliche	.	3	.	.	8	20	22	17	17	16
in Adopt. pflege untergebrachte Kinder und Jugendliche	.	.	4	.	.	.	8	10	11	20
vorgemerkte Adoptionsbewerber	.	16	7	7	.	.	55	50	54	47
Vormundschaften für junge Menschen										
unter Amtsvormundschaft	.	55	80	88	.	.	.	57	36	45
unter Amtspflegschaft	.	20	14	19	.	.	.	27	14	19
mit Beistandschaft	.	420	568	539	.	.	.	618	618	530
Anzeigen zum Entzug Sorgerecht im Jahr	.		24	8	.	.	.	10	5	14
Sorgeerklärungen im Jahr	.	.	.	.	.	.	.	76	76	106
Vaterschaftsfeststellungen										
im Berichtsjahr	200	106	82	143	126	.	.	.	.	.
darunter Vaterschaft festgestellt	.	.	78	141	125	.	.	.	.	.
Inobhutnahmen von Kindern und Jugendlichen insgesamt:	**59**	**54**	**32**	**23**	**23**	**19**	**16**	**13**	**21**	**21**
dav.: männlich	.	30	20	11	12	11	8	4	13	15
weiblich	.	24	12	12	11	8	8	9	8	6

Quelle: Statistisches Landesamt des Freistaates Sachsen. **Ab 2008 erfolgt die Auswertung nur noch auf Kreisebene.**

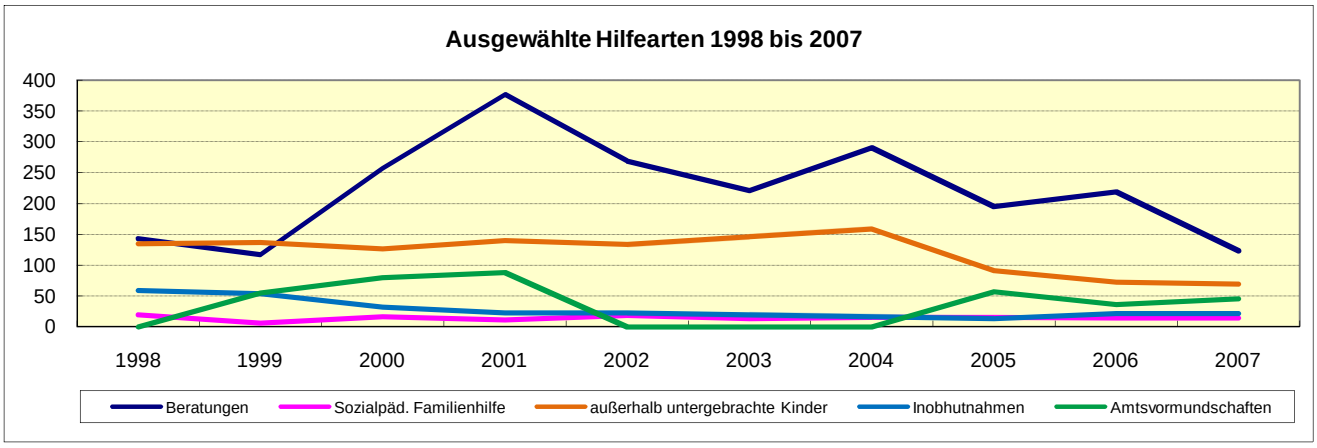

515 Behinderteneinrichtungen in der Stadt Hoyerswerda 2008

Einrichtung	Träger	Kapazität
Stationäre Behindertenhilfe		
Wohnstätte der Lebenshilfe Dresdener Str. 74	Lebenshilfe f. Menschen mit geistiger Behinderung RV Km-Hy	91
Außenwohngruppe Straße des Friedens 13	Lebenshilfe	11
Sozialtherapeutische Wohnstätte für chronisch und psychisch Kranke Schilfweg 2	Sozialverband VdK Sachsen e.V.	33
Heim für körper- und/oder mehrfach bzw. schwerstmehrfachbehinderte Kinder und Jugendliche Dillinger Straße 4	Trägerwerk Soziale Dienste i.Sachsen e.V.	110
Helen-Keller-Haus Wohnstätte für Behinderte Mittelweg 2	Diakonie-Sozialwerk Lausitz	43
Lausitzer Werkstätten gGmbH Dienstleistungszentrum (teilstationär) Am Speicher 4	Lausitzer Werkstätten gGmbH	200
Dienstleistungszentrum Nardt teilstationär Ackerstraße 27	Lausitzer Werkstätten gGmbH	120
Förder- und Betreuungsbereich teilstationär Schöpsdorfer Straße 41	Lausitzer Werkstätten gGmbH	18
Wohnstätte L.-Herrmann-Str. 9	Lausitzer Werkstätten gGmbH	34
Außenwohngruppen Str. des Friedens 12	Lausitzer Werkstätten gGmbH	12
gesamt		**672**
Ambulant betreutes Wohnen		
Lebenshilfe RV Kamenz-Hoy. Wohnstätte/Mietwohnungen Dresdener Straße 74	Lebenshilfe	15
Lausitzer Werkstätten gGmbH angemieteter Wohnraum	Lausitzer Werkstätten gGmbH	12
AWO KV Lausitz e.V. angemieteter Wohnraum	AWO	12
gesamt		**39**
Quelle: Amt für Planung, Hochbau, Bauaufsicht und Liegenschaften		

516 Krankenhäuser, Ärzte und Apotheken 1994 bis 2008

Kennziffer	1994	1995	1996	1997	1998	1999	2000	2001	2002	2003	2004	2005	2006	2007	2008
Krankenhäuser	1	1	1	1	1	1	1	1	1	1	1	1	1	1	1
Betten insg. (Anzahl)	705	710	689	691	689	689	701	701	691	690	624	585	.	500	.
Betten in den Fachabteilg.															
Chirurgie	.	.	.	.	.	.	.	.	190	.	.	135	123	.	.
Innere Medizin	.	.	.	.	.	.	.	.	213	.	.	178	187	.	.
Frauenheilkunde/Geb.hilfe	.	.	.	.	.	.	.	.	52	.	.	55	46	.	.
Kinderheilkunde	.	.	.	.	.	.	.	.	49	.	.	49	50	.	.
Ärzte (Anzahl)	**215**	**206**	**205**	**204**	**196**	**195**	**195**	**197**	**198**	**197**	**203**	**196**	**199**	**183**	.
je 1.000 Einwohner	*3,5*	*3,4*	*3,6*	*3,7*	*3,6*	*3,7*	*3,9*	*4,1*	*4,3*	*4,4*	*4,6*	*4,6*	*4,8*	*4,5*	.
Einwohner je Arzt	287	291	281	272	276	268	257	243	234	228	216	217	209	220	.
Ärzte in Niederlassung insgesamt	**73**	**73**	**76**	**81**	**79**	**80**	**80**	**83**	**81**	**80**	**80**	**77**	**75**	**74**	**72**
darunter: Fachärzte für Allgemeinmedizin	29	31	29	30	31	30	28	28	28	27	26	27	25	24	23
Augenärzte	4	4	4	4	4	4	4	4	4	4	4	4	.	4	5
Chirurgen	2	3	4	4	4	4	4	4	4	4	4	4	4	4	4
Internisten	8	8	8	10	9	9	11	12	12	12	12	12	12	13	12
Frauenärzte	6	6	6	8	7	7	7	7	7	7	7	7	7	7	7
HNO-Ärzte	4	4	4	4	4	4	3	3	3	3	3	3	.	2	2
Hautärzte	3	3	3	3	3	3	3	3	3	3	3	3	.	3	2
Kinder- und Jugendärzte	6	6	6	6	6	6	5	5	5	5	5	5	6	4	4
Neurologie	1	1	1	1	1	1	1	1	1	1	2	2	.	1	1
Orthopäden	3	3	3	3	3	3	3	3	3	3	3	3	.	2	3
Radiologie	1	1	1	1	2	2	2	2	2	2	2	2	.	1	1
Urologie	2	2	2	2	2	2	2	2	2	2	2	2	.	2	2
Pathologie	1	1	1	1	1	1	1	1	1	1	1	1	1	1	1
Einwohner je Arzt i.N.	830	804	757	686	686	653	628	577	573	563	549	553	554	545	545
Einwohner über 65 Jahre je Arzt	85	93	92	89	95	99	104	105	114	121	128	140	150	155	163
Zahnärzte (Anzahl)	**.**	**39**	**45**	**44**	**43**	**44**	**46**	**46**	**47**	**45**	**44**	**44**	**45**	**44**	**47**
je 1.000 Einwohner	*.*	*0,7*	*0,8*	*0,8*	*0,8*	*0,8*	*0,9*	*1,0*	*1,0*	*1,0*	*1,0*	*1,0*	*1,1*	*1,1*	*1,2*
darunter Kieferorthopädie	.	2	2	2	2	2	2	2	2	2	1	2	2	2	2
Zahnärzte in Niederlassung	.	38	44	43	41	42	45	45	46	44	43	43	44	42	45
Einwohner je Zahnarzt i.N.	.	1.539	1.279	1.263	1.259	1.187	1.091	1.042	1.008	980	998	968	945	959	871
Tierärzte	**.**	**.**	**7**	**8**	**8**	**8**	**8**	**7**	**8**	**7**	**7**	**6**	**6**	**6**	**6**
Tierärzte in Praxen	.	.	4	5	5	5	5	5	4	3	3	3	4	4	4
Öffentliche Apotheken	**8**	**9**	**9**	**9**	**10**	**9**	**9**	**9**	**10**	**10**	**10**	**10**	**10**	**10**	**10**
je 1.000 Einwohner	*0,1*	*0,1*	*0,2*	*0,2*	*0,2*	*0,2*	*0,2*	*0,2*	*0,2*	*0,2*	*0,2*	*0,2*	*0,2*	*0,2*	*0,3*
Apotheker	.	12	12	12	13	12	11	11	12	13	12	12	12	13	12
Einwohner je Apotheke	7.572	6.519	6.396	6.174	5.416	5.805	5.578	5.324	4.638	4.500	4.390	4.260	4.156	4.294	3.921
Personal im öffentlichen Gesundheitsdienst	.	.	26	23	23	21	20	18	18	16	14	14	17	18	.

Quelle: Statistisches Landesamt des Freistaates Sachsen und Kassenärztliche Vereinigung Sachsen
Daten liegen nur nach Kreisen vor.

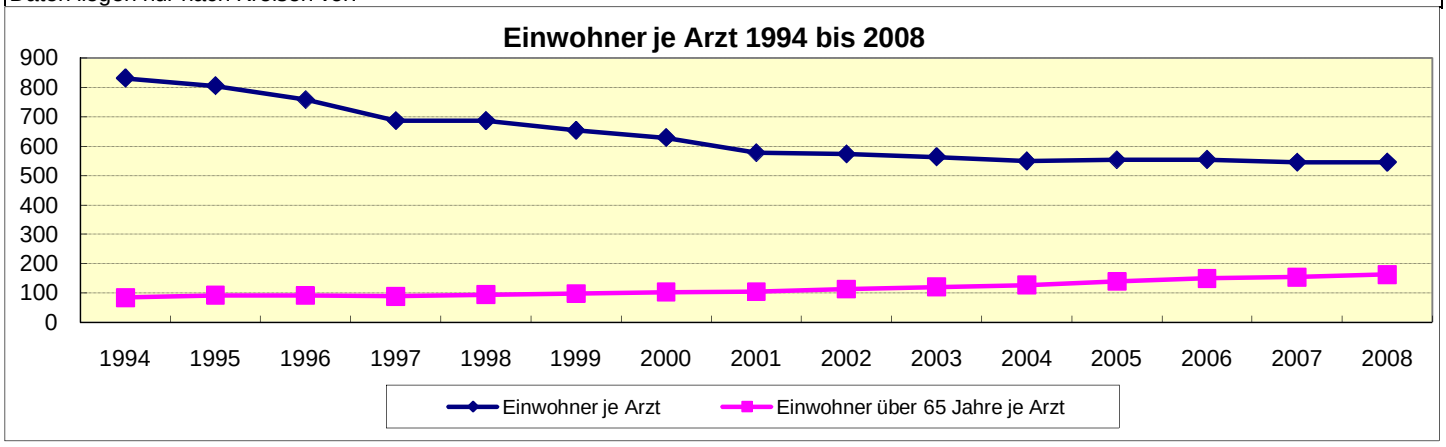

517 Versorgungsgrad mit an der vertragsärztlichen Tätigkeit teilnehmenden Ärzten und Zahnärzten für Hoyerswerda, Stadt und Landkreis Kamenz bis 2007

Fachgebiet	2002	2003	2004	2005	2006	2007
	Versorgungsgrad in %					
Hausärzte	.	.	.	*106*	*104*	*107*
Augenärzte	.	.	.	*125*	*148*	*150*
Chirurgen	.	.	.	*192*	*259*	*262*
Frauenärzte	.	.	.	*122*	*146*	*140*
HNO-Ärzte	.	.	.	*143*	*154*	*156*
Hautärzte	.	.	.	*148*	*204*	*207*
Internisten	.	.	.	*176*	*258*	*261*
Kinderärzte	.	.	.	*147*	*203*	*206*
Nervenärzte	.	.	.	*111*	*186*	*188*
Orthopäden	.	.	.	*122*	*161*	*163*
Psychotherapeuten	.	.	.	*86*	*165*	*184*
Radiologen	.	.	.	*169*	*327*	*249*
Urologen	.	.	.	*135*	*182*	*184*
Zahnärzte	*139*	*143*	*148*	*152*	*157*	.
Kiefernorthopäden	*69*	*69*	*71*	*74*	*77*	.

518 Ärzte in der Stadt Hoyerswerda und im Landkreis Kamenz

	2002	2004	31.12.2005	31.12.2006
Ärzte in ambulanten Einrichtungen insgesamt	**252**	**229**	**228**	**232**
Einwohner je Arzt	.	*853*	*845*	*819*
davon: Hausärzte	125	146	148	122
Fachärzte	127	83	80	110
Zahnärzte	147	145	147	143
Psychoterapeuten	.	.	20	17,5
zugelassene Heilpraktiker	.	.	3	.

Vergleich ausgewählter Kreise 2006

	Dresden, Stadt	Görlitz und NOL	Hoyerswerda u. LK Kamenz	Bautzen Landkreis	Weißeritz-kreis
Ärzte insgesamt	795,3	190,0	232,0	178,0	128,0
Einwohner je Arzt	*635*	*799*	*819*	*831*	*947*
davon: Hausärzte	316,2	96,0	122,0	98,0	70,0
Einwohner je Hausarzt	*1596*	*1582*	*1558*	*1510*	*1732*
Fachärzte	479,1	94,0	110,0	80,0	58,0
Einwohner je Facharzt	*1.054*	*1.616*	*1.728*	*1.850*	*2.090*
Zahnärzte	405	122	143	109	85
Einwohner je Zahnarzt	*1.246*	*1.245*	*1.329*	*1.358*	*1.426*

519 Suizidsterbefälle 1990 bis 2008

Kennziffer	1980	1981	1982	1983	1984	1985	1986	1987	1988	1989	1995	1996
Suizidsterbefälle	18	19	23	21	26	12	16	11	21	18	8	10

Kennziffer	1996	1997	1998	1999	2000	2001	2002	2003	2004	2005	2006	2007	2008
Selbstbeschädigungen insgesamt	**10**	**9**	**2**	**9**	**7**	**15**	**7**	**10**	**4**	**9**	**5**	**6**	**7**
männlich	9	8	1	5	7	11	2	7	2	8	4	6	6
weiblich	1	1	1	4	0	4	5	3	2	1	1	-	1
je 1000 Einwohner insg.	*0,2*	*0,2*	*0,4*	*0,2*	*0,1*	*0,3*	*0,2*	*0,2*	*0,1*	*0,2*	*0,1*	*0,1*	*0,2*

Quelle: 519 - 521 Statistisches Landesamt des Freistaates Sachsen

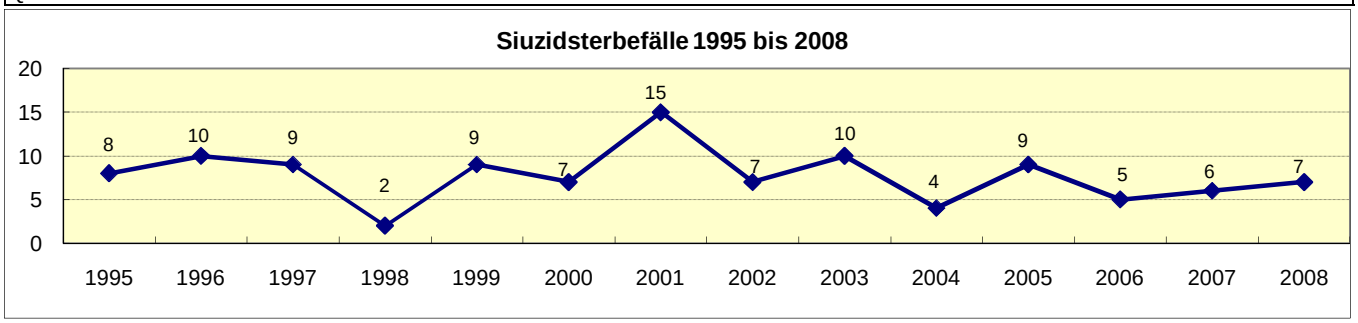

520 Durchschnittliche Lebenserwartung im Freistaat Sachsen laut abgekürzter Sterbetafel nach ausgewählten Zeiträumen

Vollendetes Alter in Jahren	Lebenserwartung in Jahren						
	1993/1995	2000/2002	2001/2003	2002/2004	2003/2005	2004/2006	2006/2008
männlich							
0	71,44	74,76	75,14	75,43	75,58	76,09	76,76
10	62,13	65,15	65,51	65,82	66,02	66,46	67,06
20	52,44	55,40	55,74	56,03	56,23	56,65	57,23
30	43,00	45,80	46,12	46,40	46,62	47,00	47,56
40	33,80	36,36	36,65	36,91	37,10	37,44	37,97
50	25,14	27,59	27,87	28,11	28,26	28,56	29,00
60	17,26	19,43	19,72	19,94	20,12	20,45	20,89
70	10,86	12,32	12,52	12,71	12,83	13,13	13,50
80	5,98	6,71	7,00	7,12	7,21	7,40	7,61
weiblich							
0	78,68	81,21	81,62	81,87	82,00	82,35	82,71
10	69,19	71,56	71,98	72,20	72,36	72,68	73,01
20	59,34	61,70	62,12	62,34	62,48	62,79	63,11
30	49,57	51,87	52,28	52,50	52,66	52,94	53,26
40	39,96	42,13	42,52	42,74	42,88	43,17	43,48
50	30,64	32,67	33,06	33,26	33,39	33,66	33,98
60	21,79	23,61	23,99	24,16	24,30	24,59	24,88
70	13,84	15,21	15,55	15,67	15,79	16,04	16,27
80	7,54	8,18	8,57	8,65	8,70	8,84	8,96

Quelle: Statistisches Landesamt des Freistaates Sachsen

521 Durchschnittliche Lebenserwartung nach ausgewählten Altersstufen in Deutschland

Jahre	2003/2005		2004/2006		2005/2007		2006/2008	
	Männer	Frauen	Männer	Frauen	Männer	Frauen	Männer	Frauen
Alter 0	76,21	81,78	76,64	82,08	76,89	82,25	77,17	82,40
Alter 20	56,85	62,28	57,24	62,56	57,49	62,72	57,74	62,85
Alter 40	37,63	42,66	37,98	42,92	38,20	43,08	38,44	43,20
Alter 60	20,27	24,25	20,58	24,49	20,75	24,61	20,93	24,71
Alter 65	16,47	19,94	16,77	20,18	16,93	20,31	17,11	20,41
Alter 80	7,35	8,72	7,51	8,87	7,56	8,92	7,65	8,97

Quelle: Statistisches Bundesamt Deutschland

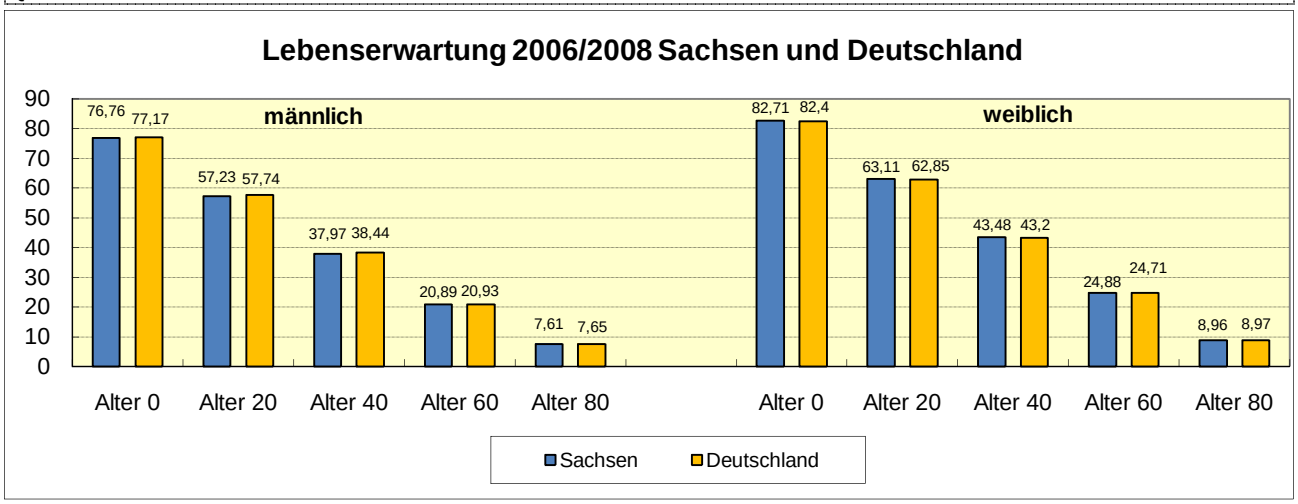

6 Bildung, Kultur und Sport

Tab.-Nr.		Seite
601	Schulen nach Anschrift und Träger 2012	89
602	Schulanfänger, Schüler an allgemein bildenden Schulen und Förderschulen, Absolventen und Wiederholer nach ausgewählten Jahren	90
603	Schüler an berufsbildenden Schulen bis 2011/2012	91
604	Absolventen an berufsbildenden Schulen nach Schularten 1995, 2000. 2005, 2010 und 2011	92
605	Berufsbildende Schulen nach Schularten 2007 und 2008	92
606	Kultur- und Freizeiteinrichtungen und Besucher 1995 und 2000 bis 2011	93
607	Sport- und Freizeiteinrichtungen 1996 und 2000 bis 2011	94
608	Vereine und Mitglieder im Landessportbund 1996 bis 2011	94

Vorbemerkungen

Die **Grundschulen** umfassen die Klassenstufen 1 bis 4. Sie haben die Aufgabe, alle Schüler in einem gemeinsamen Bildungsgang ausgehend von den individuellen Lern- und Entwicklungsvoraussetzungen unter Einbeziehung von Elementen des spielerischen und kreativen Lernens zu den weiterführenden Bildungsgängen zu führen.

Die **Mittelschulen** umfassen die Klassenstufen 5 bis 10 und vermitteln eine allgemeine und berufsvorbereitende Bildung. Die Klassenstufen 5 und 6 haben eine Orientierungsfunktion, ab Klassenstufe 7 beginnt eine auf Leistungsentwicklung und Abschlüsse bezogene Differenzierung. Ebenfalls ab Klassenstufe 7 beginnt für alle Schüler eine neigungsorientierte Differenzierung. Die Ausbildung an den Mittelschulen schließt nach der Klassenstufe 9 mit dem Hauptschulabschluss oder dem qualifizierenden Hauptschulabschluss, nach der Klassenstufe 10 mit dem Realschulabschluss ab.

Die **Gymnasien** vermitteln den Schülern mit entsprechenden Begabungen und Bildungsabsichten eine vertiefte allgemeine Bildung. Sie umfassen die Klassen- bzw. Jahrgangsstufen 5 bis 12, wobei die Klassenstufen 5 und 6 Orientierungsfunktion haben. Die Schüler der Gymnasien schließen ihre Ausbildung mit der Abiturprüfung ab und erwerben die allgemeine Hochschulreife.

Die **allgemein bildenden Förderschulen** werden von Schülern besucht, die wegen der Beeinträchtigung oder mehrerer physischer oder psychischer Funktionen auch durch besondere Hilfen in den allgemein bildeneiner den Schulen nicht oder nicht hinreichend integriert werden können und deshalb über einen längeren Zeitraum einer sonderpädagogischen Förderung bedürfen. An den allg. bildenden Förderschulen können die Abschlüsse der übrigen Schularten erworben werden.

Einschulungen

Mit dem Beginn des Schuljahres werden alle Kinder, die bis zum 30.Juni des laufenden Kalenderjahres das sechste Lebensjahr vollendet haben, schulpflichtig.

Absolventen/Abgänger sind Schüler, die nach Erfüllung der Vollzeitschulpflicht (neun Schuljahre) die allgemein bildende Schule mit einem Abschlusszeugnis (Absolventen) oder Abgangszeugnis (Abgänger) verlassen

Hauptschulabschluss

Nach erfolgreichem Besuch der Klassenstufe 9 und Teilnahme an einer besonderen Leistungsfeststellung erwerben die Schüler im Hauptschulbildungsgang den Hauptschulabschluss. Schüler, die die Mittelschule oder allgemein bildende Förderschule nach Versetzung in die Klassenstufe 10 verlassen, erwerben den Hauptschulabschluss und Schüler an Gymnasien, die nach Versetzung in die Klassenstufe 10 dieses verlassen erwerben einen dem Hauptschulabschluss gleichgestellten Schulabschluss.

Realschulabschluss

Mit dem erfolgreichen Besuch der Klassenstufe 10 und bestandener Abschlussprüfung erwerben die Schüler den Realschulabschluss. An Gymnasien wird mit Versetzung von Klassenstufe 10 nach Jahrgangsstufe 11 ein dem Realschulabschluss gleichgestellter mittlerer Schulabschluss erworben.

Das **Berufliche Schulzentrum** ist die Organisationsform der öffentlichen berufsbildenden Schulen und kann die Schularten Berufsschule, Berufsfachschule, Fachschule, Fachoberschule, Berufliches Gymnasium sowie die entsprechenden berufsbildenden Förderschulen unter einer Leitung zusammen umfassen.

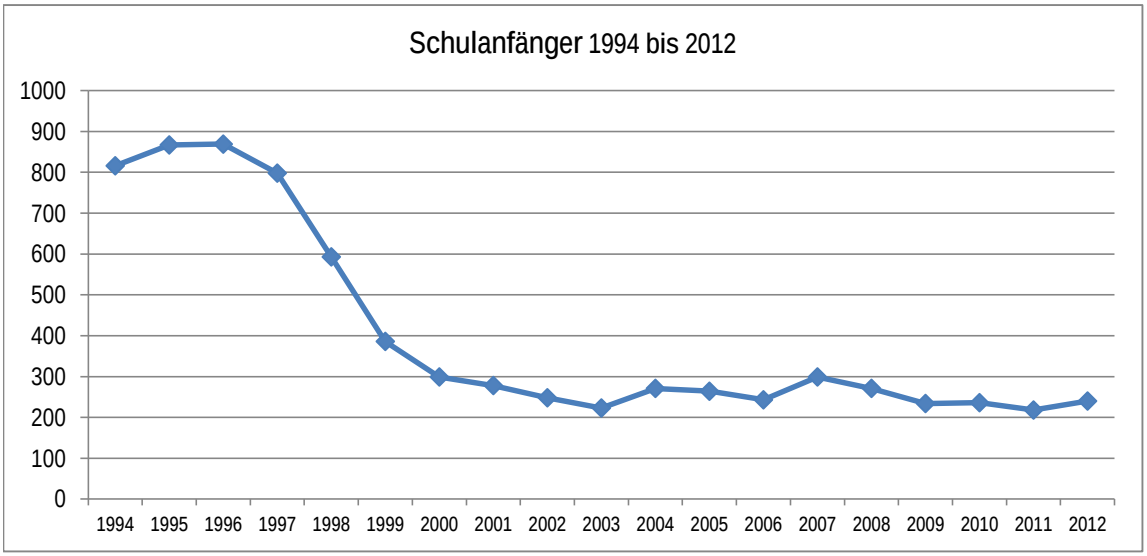
Schulanfänger 1994 bis 2012
1000
900
800
700
600
500
400
300
200
100
0
1994 1995 1996 1997 1998 1999 2000 2001 2002 2003 2004 2005 2006 2007 2008 2009 2010 2011 2012

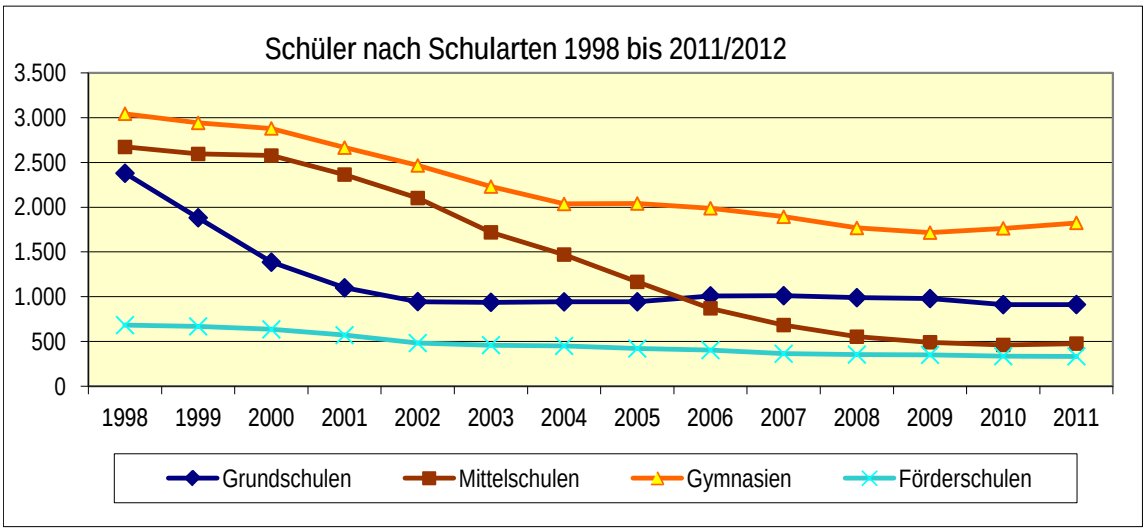
Schüler nach Schularten 1998 bis 2011/2012
3.500
3.000
2.500
2.000
1.500
1.000
500
0
1998 1999 2000 2001 2002 2003 2004 2005 2006 2007 2008 2009 2010 2011
Grundschulen
Mittelschulen
Gymnasien
Förderschulen

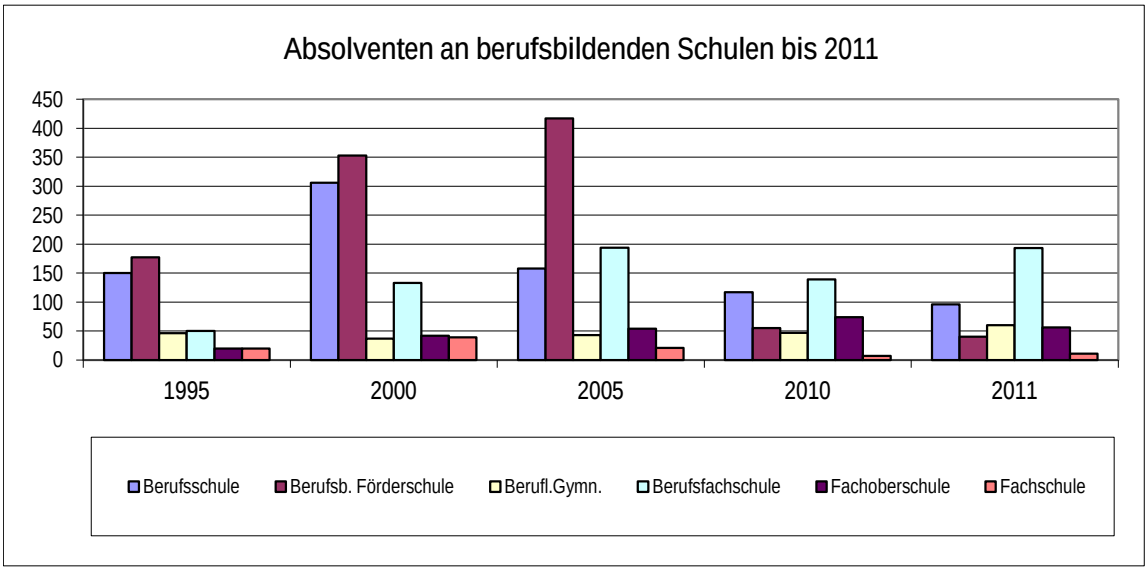
Absolventen an berufsbildenden Schulen bis 2011
450
400
350
300
250
200
150
100
50
0
1995
2000
2005
2010
2011
Berufsschule
Berufsb. Förderschule
Berufl.Gymn.
Berufsfachschule
Fachoberschule
Fachschule

601 Schulen nach Anschrift und Träger in der Stadt Hoyerswerda 2009 bis 2011

	Einrichtung	Anschrift	Träger	Schüler		
				30.09. 2009	30.09. 2010	30.09. 2011
	Grundschulen:					
1	Grundschule am Adler "Handrij Zeijler"	Dresdener Straße 43 b	Stadt Hoyersw.	225	210	218
2	Grundschule "Am Park"	Schulstraße 2	Stadt Hoyersw.	186	177	178
3	Grundschule "An der Elster"	F.-J.-Curie-Straße 54	Stadt Hoyersw.	326	318	307
4	Grundschule "Lindenschule"	J.-G.-Herder-Straße 26	Stadt Hoyersw.	243	207	210
	Grundschulen gesamt			980	912	913
	Mittelschulen:					
1	Mittelschule	Am Stadtrand 2	Stadt Hoyersw.	200	209	221
2	Mittelschule "Am Planetarium"	Collinsstraße 29	Stadt Hoyersw.	290	262	266
	Mittelschulen gesamt			490	471	487
	Gymnasien:					
1	Lessing-Gymnasium	Pestalozzistraße 1	Stadt Hoyersw.	561	583	609
2	Léon-Foucault-Gymnasium	Straße des Friedens 25/26	Stadt Hoyersw.	671	687	703
3	Johanneum Christliches Gymnasium	Fischerstraße 5	freier Träger	486	496	514
	Gymnasien gesamt			1.718	1.766	1.826
	Förderschulen:					
1	Albert-Schweizer-Schule, Förderschule für geistig Behinderte	Dillinger Straße 4	LK Bautzen	37	34	32
2	Förderzentrum für Körperbehinderte "Dr. Friedrich Wolf"	Dillinger Straße 2	LK Bautzen	141	137	130
3	Nikolaus-Kopernikus-Schule zur Lernförderung	R.-Schumann-Straße 10a	LK Bautzen	173	176	175
	Förderschulen gesamt			351	347	337
	Berufsbildende Schulen:					
1	Konrad-Zuse-Berufsschulzentrum für Wirtschaft, Ernährung und Hauswirtsch.	Käthe-Kollwitz-Straße 5	LK Bautzen	1.244	1.039	983
2	Medizinische Berufsfachschule Lausitzer Seenlandklinikum GmbH	Maria-Grollmuß-Straße 10	freier Träger	67	72	75
3	Bildungsstätte für Medizinal- und Sozialberufe e.V.	Friedrich-Löffler-Straße 24	freier Träger	240	260	266
4	Berufsschule des AGK Hoyerswerda e.V.	Bautzener Straße 48	freier Träger	66	62	50
	Berufsschulen gesamt			1.617	1.433	1.374
	insgesamt			5.156	4.929	4.937

Quelle: Amt für Jugend, Kultur und Schulverwaltung (Stand Juli 2012)

Anmerkung: Gegenüber den Daten des Statistischen Landesamtes ergeben sich geringfügige Differenzen, da die Erfassung zu einem anderen Stichtag erfolgte.

602 Schulanfänger, Schüler an allgemein bildenden Schulen und Förderschulen, Absolventen und Wiederholer nach ausgewählten Jahren

Schulart	1995/ 1996	2000/ 2001	2005/ 2006	2006/ 2007	2007/ 2008	2008/ 2009	2009 2010	2010/ 2011	2011/ 2012
Schulanfänger an allgemein bildenden Schulen und Förderschulen									
Schulanfänger	869	278	243	299	271	234	236	218	240
darunter:									
Grundschulen	.	257	225	280	254	216	220	201	218
Förderschulen	.	21	18	19	17	18	16	17	22
Allgemein bildende Schulen und Förderschulen									
Grundschulen									
Anzahl Schulen	10	8	5	5	5	5	4	4	4
Anzahl Schüler	3.242	1.386	944	1.010	1.012	990	980	912	913
Anzahl Lehrer	193	129	108	99	90	85	77	73	68
Mittelschulen									
Anzahl Schulen	6	6	3	3	2	2	2	2	2
Anzahl Schüler	3.004	2.576	1.166	871	684	554	492	462	477
Anzahl Lehrer	196	162	111	98	88	77	73	67	60
Gymnasien									
Anzahl Schulen	4	4	3	3	3	3	3	3	3
Anzahl Schüler	3.410	2.879	2.041	1.988	1.893	1.768	1.716	1.764	1.825
Anzahl Lehrer	218	196	174	194	193	193	183	176	159
Förderschulen									
Anzahl Schulen	4	4	3	3	3	3	3	3	3
Anzahl Schüler	749	636	422	404	364	355	351	336	335
Anzahl Lehrer	116	101	85	79	75	74	75	75	72
Insgesamt									
Anzahl Schulen	24	22	14	14	13	13	12	12	12
Anzahl Schüler	10.405	7.477	4.573	4.273	3.953	3.667	3.539	3.474	3.550
Anzahl Lehrer	723	588	478	470	446	429	408	391	359
Absolventen an allgemein bildenden Schulen und Förderschulen									
Schulentlassene	1.037	908	738	702	673	590	461	330	259
davon:									
ohne Hauptschulabschluss	.	144	106	92	68	55	53	39	33
darunter:									
Lernbehinderte	.	.	36	31	22	21	24	21	15
Hauptschulabschluss	.	96	81	51	68	65	17	23	26
Realschulabschluss	.	307	311	305	231	153	128	94	67
Allgemeine Hochschulreife	.	361	240	254	306	317	263	174	133
Wiederholer an Grundschulen, Mittelschulen und Gymnasien									
Wiederholer				116	99	114	86	76	76
davon an Grundschule				.	14	17	19	16	23
Mittelschule				.	36	45	37	33	26
Gymnasium				.	49	33	22	13	21
Förderschule				.	.	19	8	14	6

Quelle: Statistisches Landesamt des Freistaates Sachsen

603 Schüler an berufsbildenden Schulen 1995/1996 bis 2011/2012

	1995/ 1996	2000/ 2001	2005/ 2006	2006/ 2007	2007/ 2008	2008/ 2009	2009/ 2010	2010/ 2011	2011/ 2012
Berufsbildende Schulen									
Schulen insg.	8	4	5	5	5	5	5	4	4
Schüler/innen	1.965	3.830	2.064	2.051	1.936	1.772	1.562	1.375	1.339
darunter: weiblich	.	.	1.169	1.169	1.092	1.004	928	856	821
Berufsschule									
Schüler/innen	649	1.042	782	826	801	555	427	329	309
darunter: weiblich	.	.	332	363	339	237	187	143	124
Berufsschule (Berufsbildende Förderschule)									
(Berufsgrundbildungs- u. vorbereitungsjahr und Berufsvorb. Bildungsmaßnahmen)									
Schüler/innen	535	395	325	297	237	408	350	271	253
darunter: weiblich	.	.	105	98	48	152	142	123	114
Berufliches Gymnasium									
Schüler/innen	143	151	153	152	151	141	134	129	108
darunter: weiblich	.	.	95	94	93	91	88	84	78
Berufsfachschule									
Schüler/innen	234	304	634	597	560	492	449	433	444
darunter: weiblich	.	.	525	490	455	399	364	347	351
Fachoberschule									
Schüler/innen	91	115	142	138	150	138	138	123	116
darunter: weiblich	.	.	92	94	103	93	95	82	67
Fachschule (freier Tr.)									
Schüler/innen	140	70	28	41	37	38	64	90	109
darunter: weiblich	.	.	20	30	29	32	52	77	87
Berufsbildende Schulen in öffentlicher Trägerschaft									
Schulen insgesamt			3	3	3	3	3	2	2
Schüler/innen insgesamt			1.733	1.712	1.606	1.477	1.257	1.053	1.028
dar.: weiblich			923	943	887	825	745	650	626
davon Schüler/innen an									
Berufsschule			753	772	720	482	362	271	259
darunter: weiblich			329	359	334	234	185	140	120
Berufsbildende Föderschule			325	297	237	408	350	271	253
(Berufsgrundbildungs- u. vorbereitende Maßnahmen)									
darunter: weiblich			105	98	73	152	142	123	114
Berufl. Gymnasium			153	152	151	141	134	129	108
darunter: weiblich			95	94	93	91	88	84	78
Berufsfachschule			360	353	348	308	249	215	225
darunter: weiblich			302	298	284	255	216	180	186
Fachoberschule			142	138	150	138	138	123	116
darunter: weiblich			92	94	103	93	95	82	67
Fachschule			.	.	.	.	24	44	67
darunter: weiblich			.	.	.	.	19	41	61
Berufsbildende Schulen in freier Trägerschaft									
insgesamt			2	2	2	2	2	2	2
Schüler/innen insgesamt			331	339	330	295	305	322	311
dar.: weiblich			246	226	205	179	183	206	195
davon:									
Schüler/innen an									
Berufsschule			.	.	81	73	65	58	50
darunter: weiblich			.	.	5	3	2	3	4
Berufsfachschule			274	244	212	184	200	218	219
darunter: weiblich			223	192	171	144	148	167	165
Fachschule			28	41	37	38	40	46	42
darunter: weiblich			20	30	29	32	33	36	26

Quelle: Statistisches Landesamt des Freistaates Sachsen

604 Absolventen an berufsbildenden Schulen nach Schularten 1995, 2000, 2005, 2010-2011

Schulart	1995	2000	2005	2010		2011	
				Abgangs-zeugnis	Abschluss-zeugnis	Abgangs-zeugnis	Abschluss-zeugnis
Absolventen insgesamt	486	910	967	87	480	59	416
darunter:							
Berufsschule	150	306	158	22	95	15	81
Berufl. Schulzentrum "K. Zuse"				22	78	15	63
AGK				.	17	.	18
Berufsbildende Förderschule	37	84	54	8	47	3	37
Berufsgrundbildungsjahr	.	37	89	15	26	6	24
Berufsvorbereitungsjahr	.	96	24	3	18	3	13
berufsvorbereitende Maßnahmen	140	136	187	7	59	2	52
Berufliches Gymnasium	46	37	43	7	40	22	38
Berufsfachschule	50	133	194	2	137	3	190
Bildungsstätte Mediz.- u. Sozialberufe				2	44	.	32
Berufl. Schulzentrum "K. Zuse"				.	75	2	57
Medizin. Berufsfachschule				.	18	1	20
Fachoberschule	20	42	54	23	51	5	51
Fachschule (in Bildungsst. Mediz. Soz.)	20	39	21	.	7	.	11

Quelle: Statistisches Landesamt des Freistaates Sachsen

605 Berufsbildende Schulen nach den Schularten 2007 und 2008

Name der Schule	Anschrift	Schulart	Schüler	
			2006/ 2007	2007/ 2008
„Konrad-Zuse-Berufs-schulzentrum“ für Wirtschaft, Ernährung und Hauswirtschaft (öffentl.Träger)	Käthe-Kollwitz-Str. 5	1 Berufsschule	603	428
		1 Berufsgrundbildungsjahr	20	23
		1 Berufsfachschule	280	276
		1 Berufliches Gymnasium	152	151
		1 Fachoberschule	138	150
Berufliches Schulzentrum II – Berufliche Förderschule (öffentlicher Träger)	L.-Herrmann-Str. 78 a	1 Berufsbildende Förderschule	169	184
		1 Berufsschule	.	108
		1 Berufsgrundbildungsjahr	78	63
		1 Berufsvorbereitungsjahr	75	53
		1 Berufsvorbereitende Bildungs-maßnahme der BA	42	31
		1 BvB-rehaspezifisch	61	60
		1 Einstiegsqualifizierung Jugendl.	21	7
Medizinische Berufsfachschule am Klinikum Hoyerswerda gGmbH (öffentlicher Träger)	Käthe-Kollwitz-Str. 5	1 Berufsfachschule	73	72
Bildungsstätte für Medizinal- und Sozialberufe e.V. Hoyerswerda (freier Träger) Medizinische Berufsfachschule, Fachschule für Heilerziehungsberufe	F.-Löffler-Str. 24	1 Medizinische Berufs-fachschule	244	212
		1 Fachschule für Heilerziehungspflege	41	37
Berufsschule des AGK Hoyers-werda e.V. (Ausbildungsstätte für Kraftfahrer)	Bautzener Straße 48	1 Berufsschule	54	81

Quelle: Statistisches Landesamt des Freistaates Sachsen; Tabelle wird nicht weitergeführt, Daten sind in Tabelle 601 enthalten

606 Kultur- und Freizeiteinrichtungen und Besucher 1995 und 2000 bis 2011

Einrichtung	1995	2000	2001	2002	2003	2004	2005	2006	2007	2008	2009	2010	2011
Zoo, Kultur und und Bildung gGmbH													
Museum													
Besucher im Jahr	15.863	10.517	5.827	8.969	8.672	7.850	7.900	10.800	10.500	16.800	17.964	18.551	12.874
Volkshochschule													
stattgefund. Kurse im J.	440	305	299	293	290	379	425	276	324	288	248	248	214
Teilnehmer im Jahr	3.962	3.420	3.466	3.336	3.391	2.240	6.548	3.525	3.852	3.584	2.271	2.604	2.542
B.-Reimann-Bibliothek													
Medienbestand	112.914	58.000	62.253	65.900	65.368	64.000	67.000	66.000	73.400	73.700	71.000	66.975	68.994
Aktive Benutzer	6.802	8.000	8.600	7.500	5.700	5.400	5.200	4.900	4.750	4.500	4.000	3.851	3.706
Entleihungen	224.907	279.000	275.646	271.000	265.488	271.500	282.050	292.000	301.236	298.494	286.904	281.047	307.666
Musikschule													
Anzahl Schüler	814	800	785	803	837	828	765	763	799	780	714	696	703
Zoo													
Anzahl Besucher	145.875	134.813	113.362	117.732	111.080	110.211	116.692	120.470	133.456	182.164	153.220	115.372	130.158
Tiere im Zoo													
Anzahl Individuen	829	1.275	1.199	1.171	1.194	1.226	984	1.074	1.293	1.246	1.271	1.086	956
Anzahl Formen	197	185	190	176	150	147	144	151	153	149	141	137	134
Konrad-Zuse-Computermuseum													
Besucher im Jahr	.	1.226	2.047	1.309	1.534	1.038	1.508	1.673	1.770	1.533	1.335	1.551	1.531
Energiefabrik Knappenrode													
Besucher im Jahr	.	9.960	10.216	11.515	17.818	18.581	22.107	24.919	26.386	27.343	28.754	26.333	26.203
Lausitzbad													
Besucher im Jahr	.	240.884	226.450	221.387	203.443	197.653	183.692	189.531	196.233	195.513	205.768	210.111	217.801
Lausitzhalle													
Besucher im Jahr	.	.	.	.	.	110.000	105.000	102.000	94.500	88.705	84.000	86.000	84.000
Soziokulturelles Zentrum													
Besucher im Jahr	.	.	.	37.105	39.111	36.209	33.764	33.179	33.614	33.000	36.562	35.783	40.451
NATZ Naturwissenschaftlich-Technisches Kinder- und Jugendzentrum													
Besucher im Jahr				.	.	.	.	.	13.413	13.200	14.879	12.945	14.973
Kinder- und Jugendfarm (Christl.Soz.Bildungsw.)		.	.	.	.	8.762	9.329	11.778	14.570	16.000	19.502	19.031	21.831
Filmtheater													
Plätze	.		.	999	899	899	899	899	899	899	899	.	.
Besucher	.	.	.	.	.	137.000	93.000	93.000	81.000	86.000	.	.	.

Quelle: Einrichtungen und freie Träger

Die K-motion GmbH & Co. KG veröffentlicht ihre Besucherzahlen nicht.

607 Sport- und Freizeiteinrichtungen 1996 und 2000 bis 2011

	1996	2000	2001	2002	2003	2004	2005	2006	2007	2008	2009	2010	2011
Großspielfelder/Stadien	5	6	6	6	7	7	7	7	7	7	7	6	6
Turn- und Sporthallen	24	24	24	24	23	23	23	21	20	20	20	18	18
Tennisanlagen	0	1	1	1	1	2	2	4	2	2	2	9	9
Schwimmhallen	1	2	2	2	2	2	2	2	2	2	2	2	2
Fitness-Center	.	.	.	.	.	7	7	3	4	4	4	4	4
Kegelsportanlagen	.	.	.	.	.	.	6	6	6	6	6	6	6
Bowlinganlagen	.	.	.	.	.	.	4	2	3	3	3	3	3

Quelle: Amt für Jugend, Kultur und Schulverwaltung

608 Mitgliederentwicklung in Sportvereinen 1998 bis 2011

Vereine	1998	1999	2000	2001	2002	2003	2004	2005	2006	2007	2008	2009	2010	2011
Anzahl der Vereine	49	52	52	52	56	55	60	61	61	56	56	51	50	51
Mitglieder im Stadtsportbund am 31.12. insgesamt	6.533	6.737	6.981	6.770	6.598	6.617	6.567	6.087	6.891	6.809	7.325	7.038	7.119	6.789
darunter:														
unter 27 Jahren	3.767	3.702	3.600	3.351	3.208	3.020	3.030	2.347	.	.	.	2.946	2.310	2.310
Ausgewählte Sportvereine und Mitglieder:														
Sportclub Hoyerswerda e.V.	1.071	1.152	1.155	1.150	1.156	1.182	1.209	1.321	1.444	1.517	1.771	1.794	1.941	2.002
Kraft und Figur e.V.	620	633	599	624	704	684	697	647	652	660	728	772	821	862
FSG Medizin e.V.	446	551	581	556	574	540	580	570	631	580	596	680	542	542
HSV 1919 e.V. (Fusion 1919+Einheit)	.	.	.	.	.	.	.	.	.	.	543	474	458	406
Volleyballfreunde Blau-Weiß e.V.	.	.	.	240	247	235	232	235	223	220	234	192	209	217
Lausitzer Handball-Verein	171	181	180	212	210	222	209	201	185	191	200	193	239	263
Schwimmsportverein HY e.V.	203	180	191	201	193	194	209	210	208	190	201	204	185	164
FC Lausitz HY e.V.	379	373	431	361	335	366	297	197	220	240	233	198	127	93
Leichtathletik-, Reha HY e.V.	77	100	123	103	149	142	167	177	144	157	192	81	123	186
Seniorensport- und Wanderverein	138	154	165	150	133	143	152	159	153	148	141	149	154	148
Karate-Do e.V. HY	292	230	253	237	247	225	162	148	130	112	117	125	136	138
SV Glückauf Knappenrode e.V.	155	117	76	68	73	70	74	108	102	111	117	119	105	106
TTC HY e.V. (Fusion TTG56 + TTC)	43	41	48	46	45	43	66	68	80	78	101	97	102	94
Fanfarenzug HY e.V.	217	250	267	246	301	280	253	204	177	100	132	40	32	33

Quelle: Amt für Jugend, Kultur und Schulverwaltung

Mehrfachzählungen durch Mitglieder in mehreren Fachverbänden möglich.

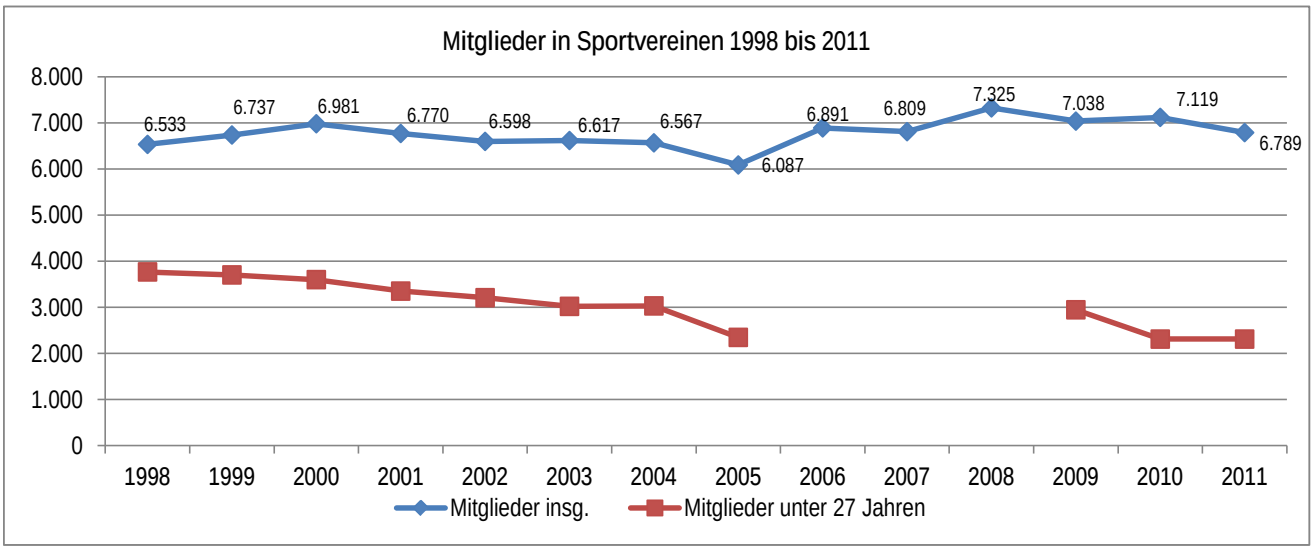

7. Tourismus

Tab.-Nr.		Seite
701	Beherbergungsstätten und Gästebetten 1993 bis 2009	97
702	Ankünfte und Übernachtungen 1993 bis 2009	98
703	Beherbergungsstätten im Sommer- bzw. Winterhalbjahr 1996 bis 2009	99
704	Ankünfte und Übernachtungen 2009 nach Monaten	100

Vorbemerkungen

Tourismus
Der Tourismus umfasst die Aktivitäten von Personen, die an Orte außerhalb ihrer gewohnten Umgebung reisen und sich dort zu Freizeit-, Geschäfts- oder bestimmten Zwecken vorübergehend aufhalten.

Beherbergung
Unterbringung von Personen, die sich vorübergehend an einem anderen Ort als ihrem gewöhnlichen Wohnsitz aufhalten (Reisende). Der Aufenthalt gilt entsprechend einer Empfehlung der WTO dann als vorübergehend, wenn er die Dauer von 12 Monaten nicht überschreitet.

Angebotene Gästebetten
Anzahl der Betten und sonstigen Schlafgelegenheiten, die tatsächlich in den geöffneten Betrieben angeboten wurden. Die Anzahl der Betten entspricht dabei der Anzahl der Personen, die bei Normalbelegung gleichzeitig hätten übernachten können. Behelfsmäßige Schlafgelegenheiten, die bei Überbelegung zusätzlich zur Verfügung gestanden hätten, wurden nicht berücksichtigt.

Ankünfte
Es werden nur die Ankünfte jener Gäste ausgewiesen, die im Berichtsmonat eingetroffen sind. Die aus dem Vormonat noch anwesenden Gäste werden nicht berücksichtigt.

Übernachtungen
Als Übernachtungen werden die Übernachtungen sowohl der im Berichtsmonat eingetroffenen als auch der aus dem Vormonat noch anwesenden Gäste gezählt.

Berichtskreis
In die Berichterstattung einbezogen sind alle Beherbergungsstätten, die mehr als acht Gäste gleichzeitig beherbergen können. Zu den Beherbergungsstätten zählen Hotels, Hotels garnis, Gasthöfe, Pensionen, Jugendherbergen und Hütten, Erholungs-, Ferien-, Schulungsheime, Ferienzentren, Ferienhäuser und -wohnungen sowie Vorsorge- und Rehabilitationskliniken.

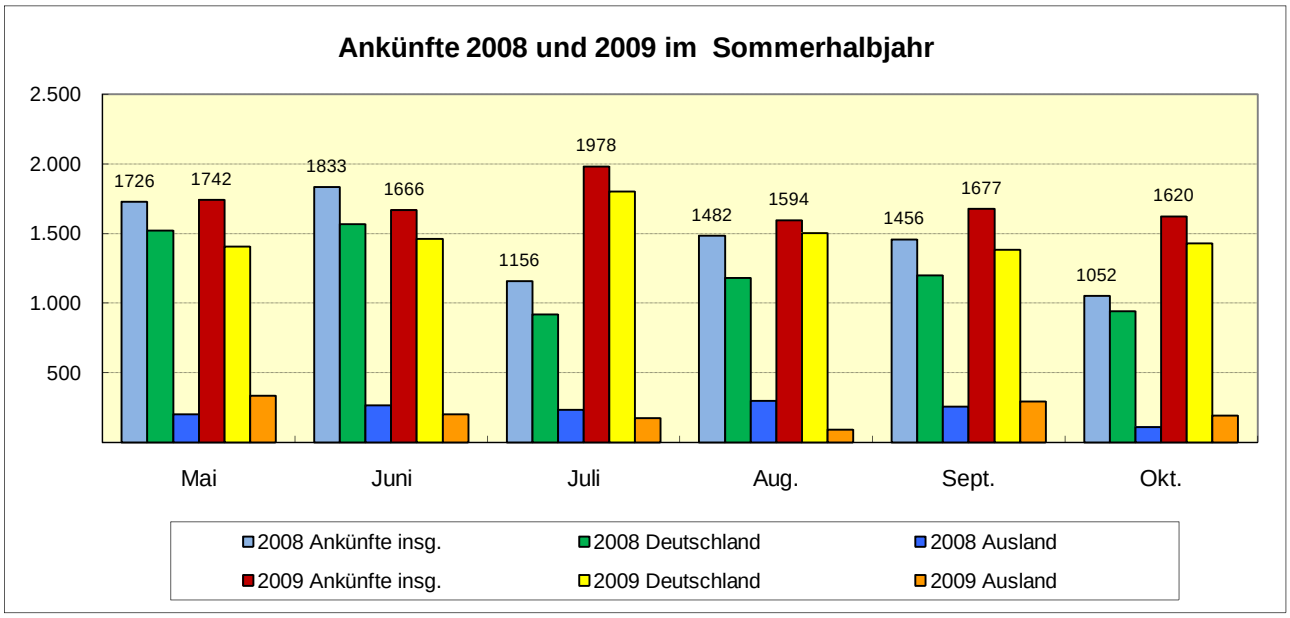
Ankünfte 2008 und 2009 im Sommerhalbjahr
2.500
2.000
1.500
1.000
500
1726
1742
1833
1666
1156
1978
1482
1594
1456
1677
1052
1620
Mai
Juni
Juli
Aug.
Sept.
Okt.
2008 Ankünfte insg.
2008 Deutschland
2008 Ausland
2009 Ankünfte insg.
2009 Deutschland
2009 Ausland

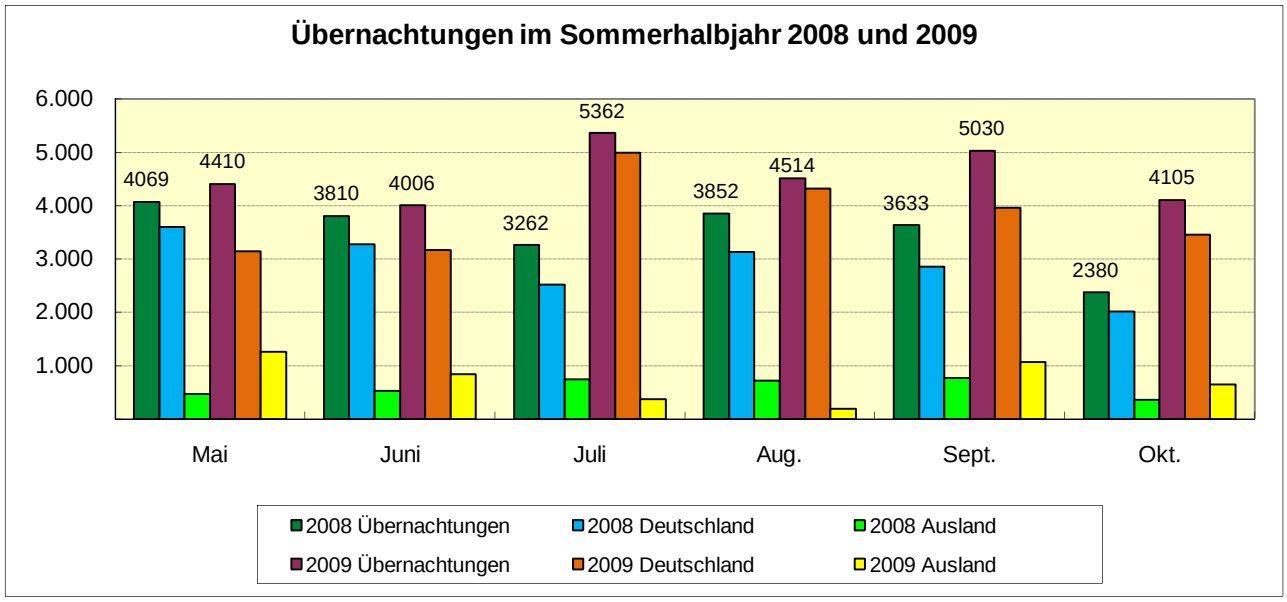
Übernachtungen im Sommerhalbjahr 2008 und 2009
6.000
5.000
4.000
3.000
2.000
1.000
4069
4410
3810
4006
3262
5362
3852
4514
3633
5030
2380
4105
Mai
Juni
Juli
Aug.
Sept.
Okt.
2008 Übernachtungen
2008 Deutschland
2008 Ausland
2009 Übernachtungen
2009 Deutschland
2009 Ausland

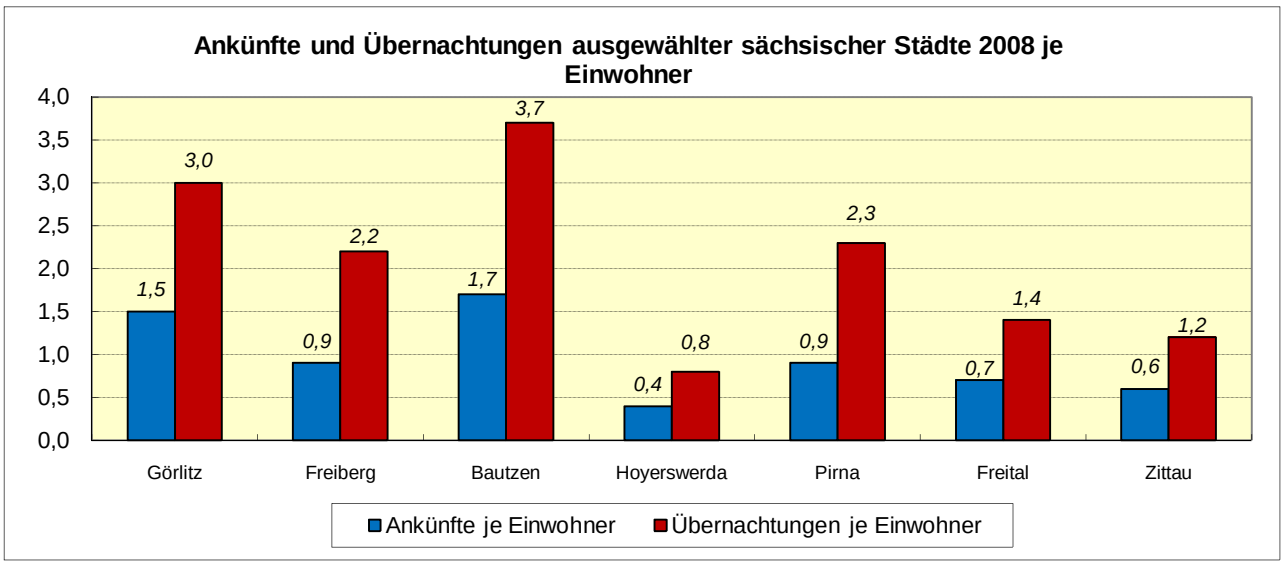
Ankünfte und Übernachtungen ausgewählter sächsischer Städte 2008 je Einwohner
4,0
3,5
3,0
2,5
2,0
1,5
1,0
0,5
0,0
1,5
3,0
0,9
2,2
1,7
3,7
0,4
0,8
0,9
2,3
0,7
1,4
0,6
1,2
Görlitz
Freiberg
Bautzen
Hoyerswerda
Pirna
Freital
Zittau
Ankünfte je Einwohner
Übernachtungen je Einwohner

701 Beherbergungsstätten und Gästebetten 1993 bis 2010 (ab neun Betten)

Kennziffer	1993	1994	1995	1996	1997	1998	1999	2000	2001
	Stichtag 31.07. des Jahres								
Beherbergungsstätten insgesamt									
Betriebe insgesamt	**3**	**4**	**5**	**5**	**7**	**6**	**6**	**7**	**6**
darunter: geöffnete Betriebe	.	.	5	5	.	6	6	.	6
Gästebetten insgesamt	**156**	**168**	**133**	**133**	**459**	**424**	**423**	**435**	**422**
darunter: angebotene Betten	.	.	133	133	.	423	423	.	422
Durchschnittliche Auslastung der angebotenen Betten in %	*37,0*	*28,2*	*39,7*	*32,9*	*28,8*	*23,9*	*27,2*	*23,1*	*19,7*
darunter:									
Hotels									
Betriebe insgesamt	.	.	3	3	4	3	3	3	2
darunter geöffnete Betriebe	.	.	3	3	.	3	3	3	2
Gästebetten insgesamt	.	.	91	91	310	275	274	274	.
Durchschnittliche Auslastung der angebotenen Betten in %	.	.	*39,2*	*26,3*	*12,0*	*18,4*	*19,6*	*23,1*	.

Kennziffer	2002	2003	2004	2005	2006	2007	2008	2009	2010
	Stichtag 31.07. des Jahres								Jan-April
Beherbergungsstätten insgesamt									
Betriebe insgesamt	**6**	**6**	**6**	**6**	**6**	**6**	**7**	**6**	**6**
darunter: geöffnete Betriebe	6	6	6	6	6	6	7	6	**6**
Gästebetten insgesamt	**422**	**420**	**420**	**444**	**477**	**477**	**494**	**491**	**491**
darunter: angebotene Betten	415	420	420	444	477	477	424	491	491
Durchschnittliche Auslastung der angebotenen Betten in %	*21,4*	*20,9*	*21,6*	*29,7*	*19,3*	*21,4*	*18,5*	*23,2*	*12,7*
darunter:									
Hotels									
Betriebe insgesamt	2	2	2	4	4	4	4	2	2
darunter geöffnete Betriebe	2	2	2	.	4	4	4	2	2
Gästebetten insgesamt	.	.	.	.	.	.	.	.	.
Durchschnittliche Auslastung der angebotenen Betten in %	.	.	.	.	.	.	.	.	.

Quelle: Statistisches Landesamt des Freistaates Sachsen

In die Berichterstattung einbezogen sind alle Beherbergungsstätten, die mehr als acht Gästebetten gleichzeitig beherbergen können.
Aus Datenschutzgründen werden die Angaben über Hotels teilweise nicht veröffentlicht.

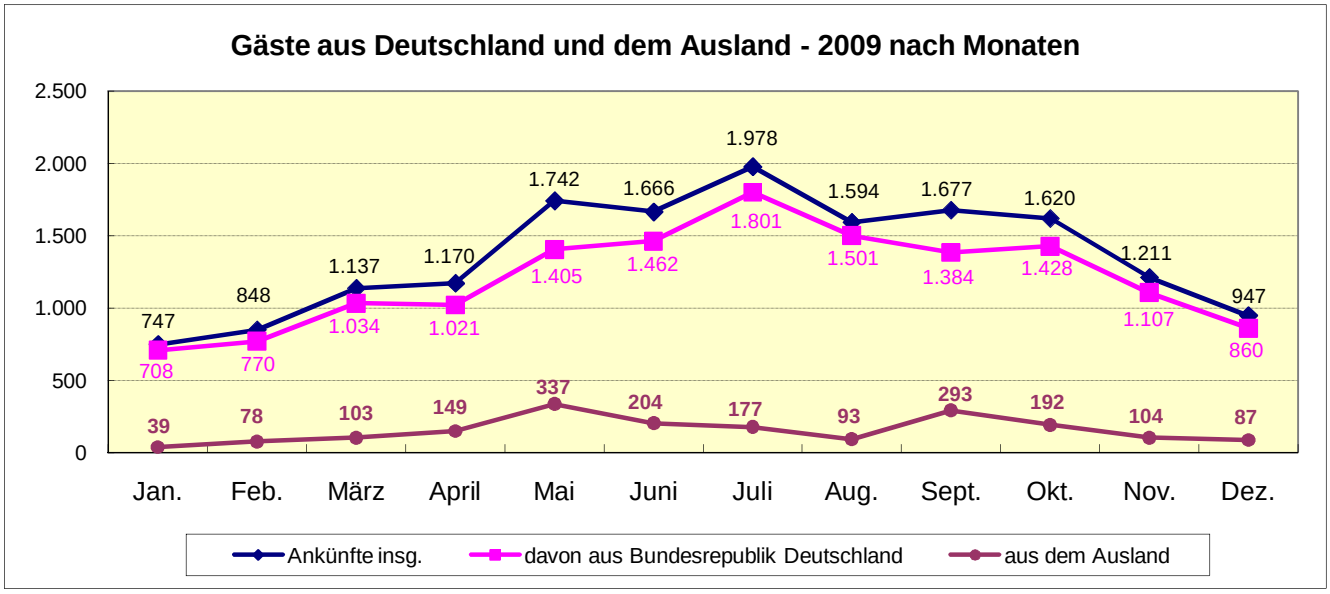

702 Ankünfte und Übernachtungen 1993 bis 2010

Kennziffer	1993	1994	1995	1996	1997	1998	1999	2000	2001
	Stichtag 31.07. des Jahres								
Ankünfte	**8.820**	**6.664**	**6.881**	**12.092**	**18.982**	**17.930**	**16.751**	**16.832**	**16.009**
Veränderung gegenüber dem Vorjahreszeitraum in %	.	.	*3,3*	*75,7*	*57,0*	*-5,5*	*-6,6*	*0,5*	*-4,3*
Übernachtungen	**21.254**	**15.890**	**16.171**	**32.176**	**48.081**	**37.467**	**42.003**	**36.762**	**30.821**
Veränderung gegenüber dem Vorjahreszeitraum in %	.	*-25,2*	*1,8*	*99,0*	*49,4*	*-22,1*	*12,3*	*-12,5*	*-15,6*
Durchschnittliche Aufenthaltsdauer in Tagen	***.***	***.***	***2,4***	***2,7***	***2,5***	***2,1***	***2,5***	***2,2***	***1,9***

Kennziffer	2002	2003	2004	2005	2006	2007	2008	2009	2010
	Stichtag 31.07. des Jahres								Jan-April
Ankünfte	**14.751**	**14.821**	**15.343**	**16.811**	**14.456**	**15.545**	**14.091**	**16.213**	**3.682**
Veränderung gegenüber dem Vorjahreszeitraum in %	*-7,9*	*0,5*	*3,5*	*9,6*	*-14,0*	*7,5*	*-9,4*	*15,1*	*-5,6*
Übernachtungen	**32.739**	**32.096**	**33.329**	**44.515**	**33.687**	**37.208**	**32.847**	**40.168**	**7.488**
Veränderung gegenüber dem Vorjahreszeitraum in %	*6,2*	*-2,0*	*3,8*	*33,6*	*-24,3*	*10,5*	*-11,7*	*22,3*	*-8,7*
Durchschnittliche Aufenthaltsdauer in Tagen	***2,2***	***2,2***	***2,2***	***2,6***	***2,3***	***2,4***	***2,3***	***2,5***	***2,0***

Quelle: Statistisches Landesamt des Freistaates Sachsen

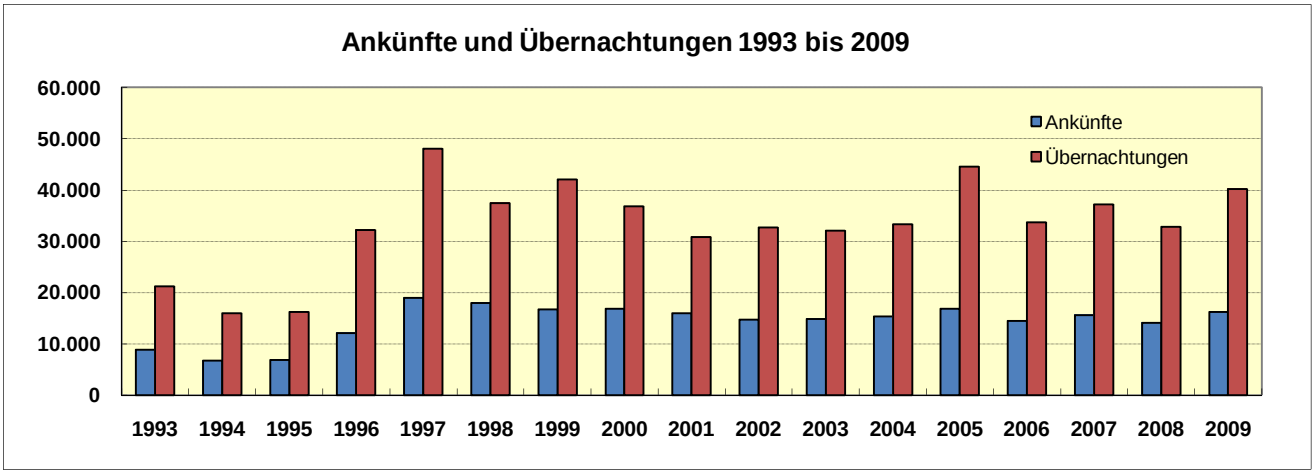

Vergleich ausgewählter Städte und Landkreise - 2008

Kennziffer	LK Bautzen	LK Görlitz	DB Dresden	Sachsen
Geöffnete Betriebe im Juli	170	192	1.015	2.097
Ankünfte	208.142	345.710	2.990.635	5.911.979
je 1000 Einwohner	*633*	*1214*	*1826*	*1410*
Übernachtungen	592.924	942.045	7.999.123	15.701.033
je 1000 Einwohner	*1802*	*3308*	*4883*	*3745*

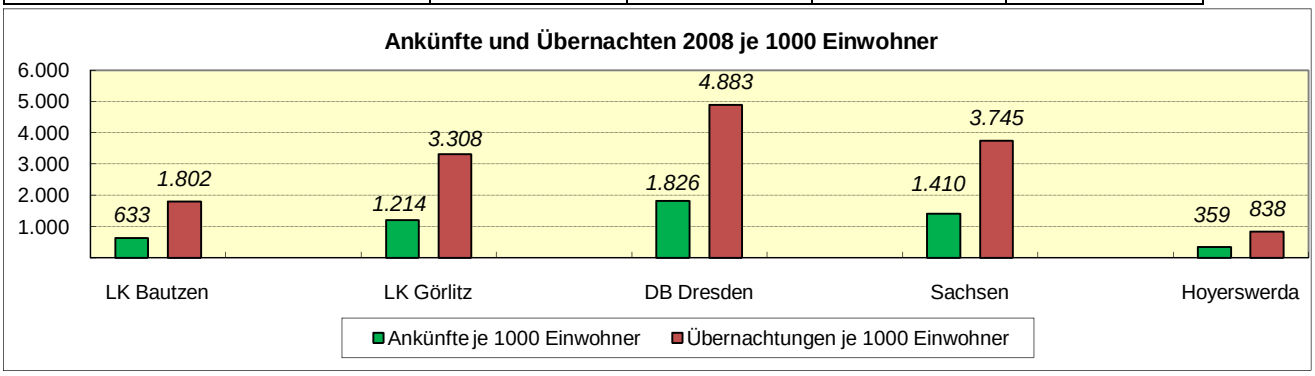

703 Beherbergungsstätten im Sommer- bzw. Winterhalbjahr 1996 bis 2009

Kennziffer	1996	1998	1999	2000	2001	2002	2003	2004	2005	2006	2007	2008	2009
	Sommerhalbjahr												
Betriebe insgesamt (im Monat Juli)	**5**	**6**	**6**	**7**	**6**	**6**	**6**	**6**	**6**	**6**	**6**	**7**	**7**
Ankünfte	**6.890**	**9.838**	**8.989**	**8.817**	**9.254**	**8.610**	**9.288**	**9.323**	**10.397**	**8.545**	**8.749**	**8.705**	**10.153**
Veränderung zum Vorjahreszeitraum in %	*68,7*	*1,8*	*-8,7*	*-1,9*	*5,1*	*-7,0*	*7,9*	*0,4*	*11,5*	*-17,8*	*3,1*	*-0,5*	*16,6*
Übernachtungen	**19.369**	**20.314**	**21.844**	**18.795**	**18.421**	**17.702**	**18.767**	**20.114**	**28.835**	**20.894**	**20.988**	**21.006**	**27.261**
Veränderung zum Vorjahreszeitraum in %	.	*-13,8*	*7,4*	*-14,0*	*-2,0*	*-3,9*	*6,0*	*7,2*	*43,4*	*-27,5*	*0,9*	*0,1*	*29,8*
Durchschnittliche Aufenthaltsdauer in Tagen	***2,8***	***2,1***	***2,4***	***2,1***	***2,0***	***2,1***	***2,0***	***2,2***	***2,8***	***2,4***	***2,4***	***2,4***	***2,7***
Durchschnittliche Auslastung der angebotenen Gästebetten in %	*35,9*	*26,1*	*28,1*	*23,4*	*23,6*	*23,1*	*24,3*	*26,0*	*37,8*	*23,8*	*23,9*	*23,6*	*21,4*

	1997/ 1998	1998/ 1999	1999/ 2000	2000/ 2001	2002/ 2003	2003/ 2004	2004/ 2005	2005/ 2006	2006/ 2007	2007/ 2008	2008/ 2009
	Winterhalbjahr										
Betriebe insgesamt (im Monat Juli)	**6**	**6**	**7**	**7**	**6**	**6**	**6**	**6**	**6**	**7**	**7**
Ankünfte	**8.110**	**7.754**	**8.348**	**7.266**	**5.785**	**5.796**	**5.905**	**5.872**	**6.670**	**6.199**	**5.710**
Veränderung zum Vorjahreszeitraum in %	*-18,5*	*-4,4*	*7,6*	*-13,1*	*-3,8*	*0,2*	*0,3*	*-0,5*	13,6	-7,1	*-7,5*
Übernachtungen	**16.873**	**18.316**	**20.818**	**13.433**	**16.445**	**12.890**	**12.484**	**14.930**	**13.554**	**15.748**	**11.842**
Veränderung zum Vorjahreszeitraum in %	*-40,5*	*8,6*	*13,6*	*-35,6*	*40,3*	*-21,6*	*-4,7*	*19,0*	*-9,2*	*16,2*	*-24,6*
Durchschnittliche Aufenthaltsdauer in Tagen	***2,1***	***2,4***	***2,5***	***1,8***	***2,8***	***2,2***	***2,1***	***2,5***	***2,0***	***2,5***	***2,1***
Durchschnittliche Auslastung der angebotenen Gästebetten in %	*20,7*	*23,9*	*26,7*	*16,9*	*21,7*	*16,9*	*16,3*	*18,5*	*15,7*	*17,8*	*12,6*

Quelle: Statistisches Landesamt des Freistaates Sachsen

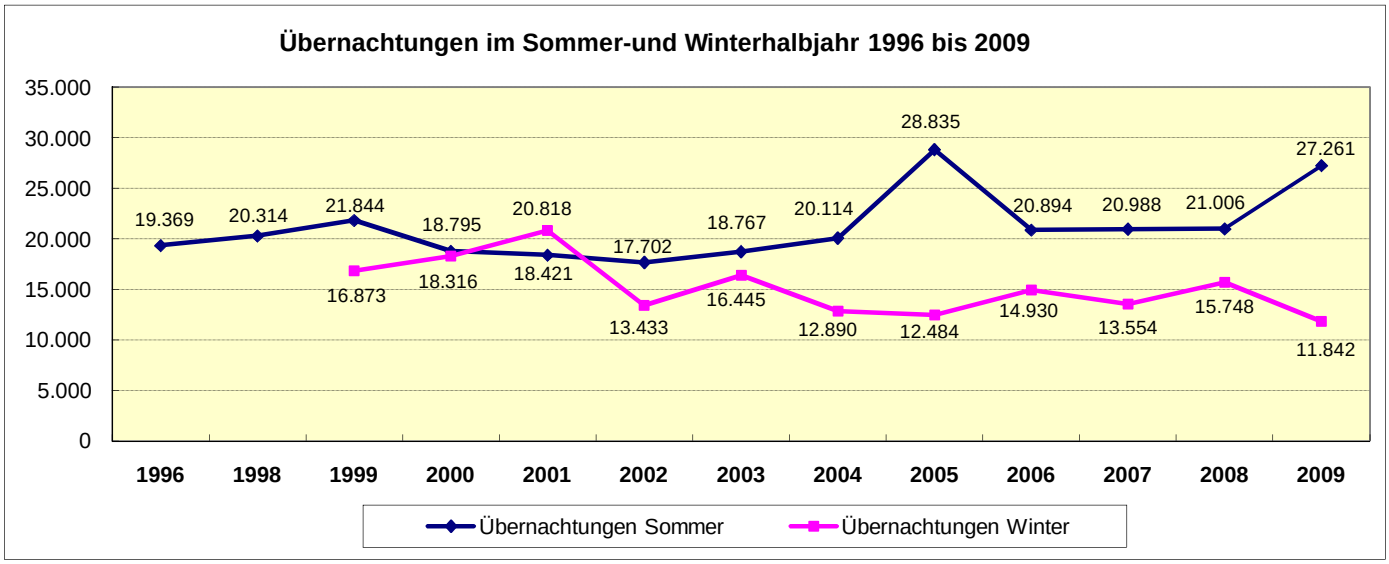

In die Berichterstattung einbezogen sind alle Beherbergungsstätten, die mehr als acht Gästebetten gleichzeitig beherbergen können.
Sommerhalbjahr (Mai bis Oktober), Winterhalbjahr (November bis April)

704 Ankünfte, Übernachtungen und Gästebetten 2009 nach Monaten

Kennziffer	2009											
	Jan.	Feb.	März	April	Mai	Juni	Juli	Aug.	Sept.	Okt.	Nov.	Dez.
Betriebe insgesamt	**7**	**7**	**7**	**7**	**7**	**7**	**7**	**7**	**7**	**6**	**6**	**6**
geöffnete Beherberg.betr.	**6**	**6**	**6**	**6**	**6**	**6**	**7**	**7**	**7**	**6**	**5**	**6**
dar. Hotels	**4**	**4**	**4**	**4**	**4**	**4**	**4**	**4**	**4**	**3**	**3**	**2**
Ankünfte	**747**	**848**	**1.137**	**1.170**	**1.742**	**1.666**	**1.978**	**1.594**	**1.677**	**1.620**	**1.211**	**947**
davon BR Deutschland	708	770	1.034	1.021	1.405	1.462	1.801	1.501	1.384	1.428	1.107	860
Ausland	39	78	103	149	337	204	177	93	293	192	104	87
dar. Hotels	.	.	.	.	.	.	1.021	876	914	.	.	.
Veränderung gegenüber Vorjahreszeitraum in %	*11,5*	*-9,7*	*35,2*	*3,7*	*0,9*	*-9,1*	*71,1*	*7,6*	*15,2*	*54,0*	*14,4*	*26,4*
Übernachtungen	**1.425**	**1.748**	**2.222**	**2.810**	**4.410**	**4.006**	**5.362**	**4.514**	**5.030**	**4.105**	**2.513**	**2.189**
davon BR Deutschland	1.338	1.549	1.899	2.221	3.150	3.166	4.989	4.321	3.957	3.453	2.289	1.910
Ausland	87	199	323	589	1.260	840	373	193	1.073	652	224	279
dar. Hotels	.	.	.	.	.	.	2.998	2.776	3.020	.	.	.
Veränderung gegenüber Vorjahreszeitraum in %	*-23*	*-25*	*-28,4*	*21,8*	*8,4*	*5,1*	*64,4*	*17,2*	*38,5*	*72,5*	*31,6*	*26,7*
Gästebetten	**505**	**505**	**505**	**505**	**513**	**502**	**508**	**508**	**508**	**491**	**491**	**491**
angebotene Betten	477	477	477	477	485	485	455	455	508	491	453	491
darunter Hotels	.	.	.	.	.	.	274	274	274	.	.	.
Durchschnittliche Auslastung der angebotenen Gästebetten in %	*9,6*	*13,1*	*15,0*	*19,6*	*29,3*	*27,5*	*34,0*	*32,0*	*33,0*	*27,4*	*18,5*	*15,5*
Durchschnittliche Aufenthaltsdauer in Tagen	***1,9***	***2,1***	***2,0***	***2,4***	***2,5***	***2,4***	***2,7***	***2,8***	***3,0***	***2,5***	***2,1***	***2,3***
davon: BR Deutschland	*1,9*	*2,0*	*1,8*	*2,2*	*2,2*	*2,2*	*2,8*	*2,9*	*2,9*	*2,4*	*2,1*	*2,2*
Ausland	*2,2*	*2,6*	*3,1*	*4,0*	*3,7*	*4,1*	*2,1*	*2,1*	*3,7*	*3,4*	*2,2*	*3,2*

Quelle: Statistisches Landesamt des Freistaates Sachsen

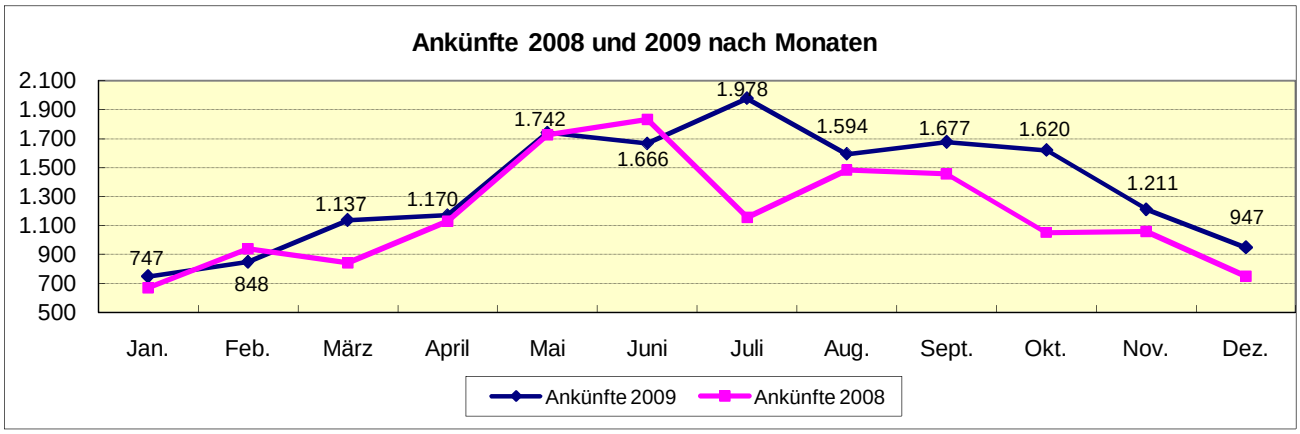

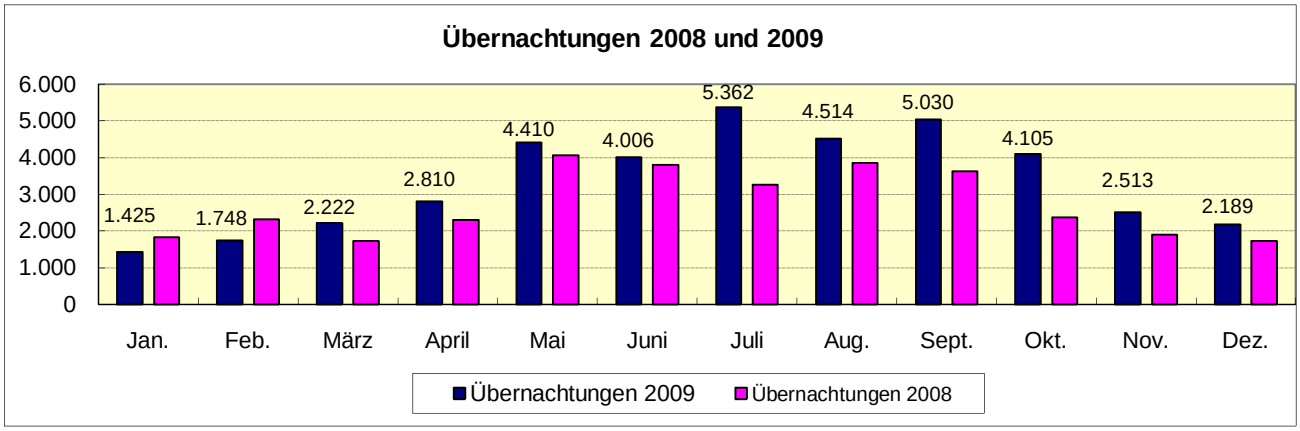

8 Verkehr und Öffentliche Ordnung

Tab.-Nr.		Seite
801	Kraftfahrzeugbestand 1996 bis 2009	103
802	Zulassungen von Fahrzeugen und Besitzumschreibungen 1995 bis 2007	103
803	Straßenverkehrsunfälle 1995 bis 2008	104
804	Verwarnungen, Ordnungswidrigkeitsverfahren und Einsätze der Feuerwehr	105
805	Polizeiliche Kriminalstatistik der Stadt Hoyerswerda 1998 bis 2007	106

Vorbemerkungen

Die Statistik über den **Kraftfahrzeugbestand** und über Zulassungen von fabrikneuen Kraftfahrzeugen wird vom Kraftfahrt-Bundesamt auf der Grundlage der Meldungen der Zulassungsstellen erstellt.
Der **Bestand** umfasst die Zahl der Kraftfahrzeuge, die zum Zeitpunkt der Zählung am 1. Januar eines jeden Jahres mit einem amtlichen Kennzeichen zum Verkehr zugelassen (ausschließlich der außer Betrieb gesetzten Fahrzeuge) und im Zentralen Fahrzeugregister (ZFZR) des Kraftfahrt- Bundesamtes gespeichert sind.
Unter **Neuzulassung** ist die erstmalige Registrierung eines fabrikneuen Fahrzeuges zu verstehen.

Straßenverkehrsunfälle sind Unfälle, bei denen infolge des Fahrverkehrs auf öffentlichen Wegen und Plätzen Personen verletzt oder getötet wurden oder Sachschaden verursacht worden ist. Die Statistik der Straßenverkehrsunfälle erfasst alle Unfälle, zu denen die Polizei herangezogen wurde. Erhebungspapiere für die Statistik der Straßenverkehrsunfälle sind die Durchdrucke der im Grundaufbau bundeseinheitlichen Verkehrsunfallanzeigen, die von den aufnehmenden Polizeibeamten ausgefüllt werden.

Die Straßenverkehrsunfälle werden nach der Schwere der Unfallfolgen unterschieden:
Unfälle mit Personenschaden sind Unfälle, bei denen Personen getötet bzw. schwer oder leicht verletzt wurden. Als Verunglückte zählen Personen, die beim Unfall verletzt oder getötet wurden.

Schwerwiegende Unfälle mit Sachschaden sind im engeren Sinne Unfälle , bei denen ein Straftatbestand oder eine Ordnungswidrigkeit (Bußgeld) vorlag und bei denen gleichzeitig mindestens ein Kfz aufgrund eines Unfallschadens von der Unfallstelle abgeschleppt werden musste.
Dies betrifft auch Fälle mit Alkoholeinwirkung.

Bis zum Jahr 2007 wurden die Unfälle insgesamt erfasst. Ab 2008 liegen für die Stadt Hoyerswerda nur noch die schwerwiegenden Unfälle vor. Bagatellunfälle werden nur noch auf Kreisebene erfasst.
Deshalb sind die Daten ab 2008 mit den Vorjahren nicht vergleichbar.

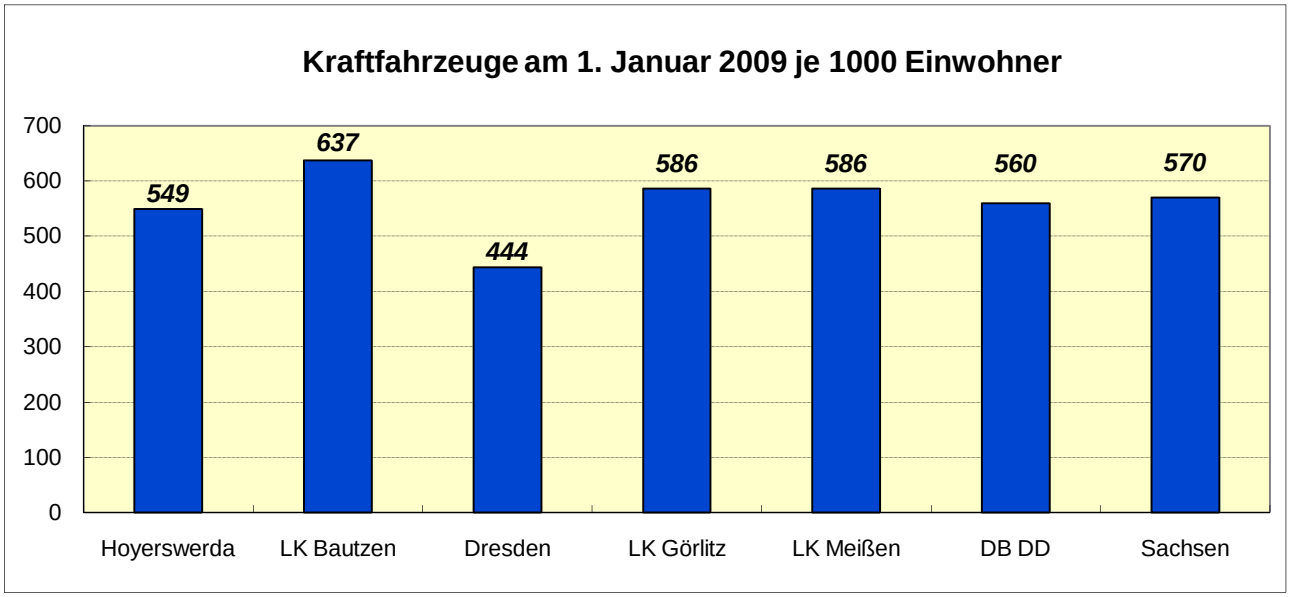
Kraftfahrzeuge am 1. Januar 2009 je 1000 Einwohner
700
600
500
400
300
200
100
0
549
637
444
586
586
560
570
Hoyerswerda
LK Bautzen
Dresden
LK Görlitz
LK Meißen
DB DD
Sachsen

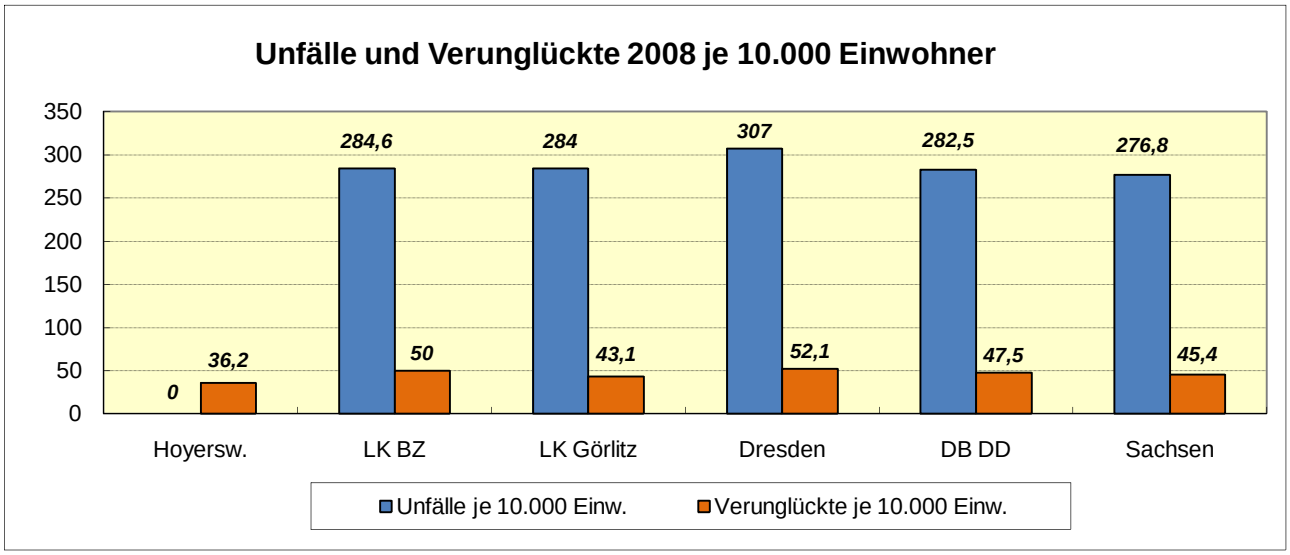
Unfälle und Verunglückte 2008 je 10.000 Einwohner
350
300
250
200
150
100
50
0
0
36,2
284,6
50
284
43,1
307
52,1
282,5
47,5
276,8
45,4
Hoyersw.
LK BZ
LK Görlitz
Dresden
DB DD
Sachsen
Unfälle je 10.000 Einw.
Verunglückte je 10.000 Einw.

801 Kraftfahrzeugbestand 1996 bis 2009

Kennziffer	01. Jul 1996	01. Jan 1997	01. Jan 1998	01. Jan 1999	01. Jan 2000	01. Jan 2001	01. Jan 2002	01. Jan 2003	01. Jan 2004	01. Jan 2005	01. Jan 2006	01.Jan. 2007	01. Jan 2008	01. Jan 2009
Kraftfahrzeuge insgesamt	**30.513**	**30.317**	**29.705**	**29.317**	**28.742**	**27.962**	**26.116**	**26.210**	**25.421**	**24.951**	**24.566**	**24.219**	**21.173**	**20.801**
je 1.000 Einwohner	*530*	*527*	*535*	*541*	*550*	*557*	*540*	*547*	*579*	*586*	*591*	*601*	*532*	*530*
darunter:														
Krafträder	778	783	801	841	832	877	909	883	884	899	891	925	856	920
PKW	27.339	27.151	26.620	26.207	25.709	25.107	24.331	23.672	22.985	22.627	22.329	21.966	19.084	18.633
darunter:														
Benzin	25.499	.	.	.	.	23.190	22.308	21.535	20.744	20.171	19.709	19.203	16.287	.
Diesel	1.840	.	.	.	.	1.914	2.021	2.136	2.401	2.570	2.798	2.952	2.672	.
Gas	.	.	.	.	.	.	.	.	.	.	46	89	116	.
Sonst. Kfz einschl. Kraftomnibusse	109	102	50	49	49	49	41	37	36	33	27	25	144	146
LKW	1.743	1.736	1.713	1.721	1.670	1.545	1.466	1.295	1.201	1.070	1.062	1.062	936	946
Zugmaschinen	221	229	216	218	208	154	157	152	158	166	167	173	153	156
Anteil schadstoff-reduzierter Pkw								*97,8*	*98,4*	*98,7*	*99,2*	*99,0*	*99,2*	.
Kraftfahrzeuganhänger insgesamt	3.072	3.034	2.887	2.791	2.670	2.583	2.551	2.475	24.443	2.436	2.419	2.415	2.405	2.462

802 Zulassungen von fabrikneuen Kraftfahrzeugen und Besitzumschreibungen 1995 bis 2007

Kennziffer	1995	1996	1997	1998	1999	2000	2001	2002	2003	2004	2005	2006	2007
Zulassungen insgesamt	**4.635**	**2.910**	**2.766**	**2.777**	**2.699**	**2.128**	**2.093**	**1.898**	**2.011**	**1.644**	**1.582**	**1.683**	**1.472**
je 1.000 Einwohner	*79*	*51*	*50*	*51*	*52*	*42*	*43*	*41*	*45*	*37*	*37*	*40*	*37*
darunter:													
Krafträder	165	132	125	104	59	78	66	32	51	40	20	44	40
PKW	4.072	2.619	2.512	2.518	2.492	1.914	1.927	1.776	1.859	1.507	1.466	1.539	1.325
Kraftomnibusse	9	1	2	2	2	2	3	2	3	2	2	2	2
LKW	327	137	113	137	118	109	87	75	83	77	87	77	89
Zugmaschinen	27	10	8	10	18	11	8	5	10	8	3	13	10
Kraftfahrzeuganhän	136	63	69	63	72	69	54	44	57	69	77	87	90
Besitzumschreibungen insgesamt		**4.993**	**4.731**	**4.235**	**4.450**	**3.715**	**3.364**	**3.045**	**2.848**	**2.743**	**2.727**	**2.775**	**2.353**
je 1.000 Einwohner		*87*	*85*	*78*	*85*	*74*	*68*	*66*	*63*	*62*	*64*	*67*	*58*
darunter:													
Krafträder		138	125	114	127	114	130	89	97	89	99	87	113
PKW		4.581	4.404	3.919	4.084	3.431	3.087	2.824	2.643	2.539	2.524	2.533	2.115
Kraftomnibusse		1	1	1	0	7	1	0	0	0	1	0	0
LKW		187	168	165	205	142	129	112	85	84	84	130	110
Zugmaschinen		32	14	13	11	4	5	8	10	12	7	8	9
Kraftfahrzeuganhänger		168	104	105	104	91	106	92	90	88	70	100	91

Quelle: Statistisches Landesamt Sachsen/Kraftfahrt-Bundesamt

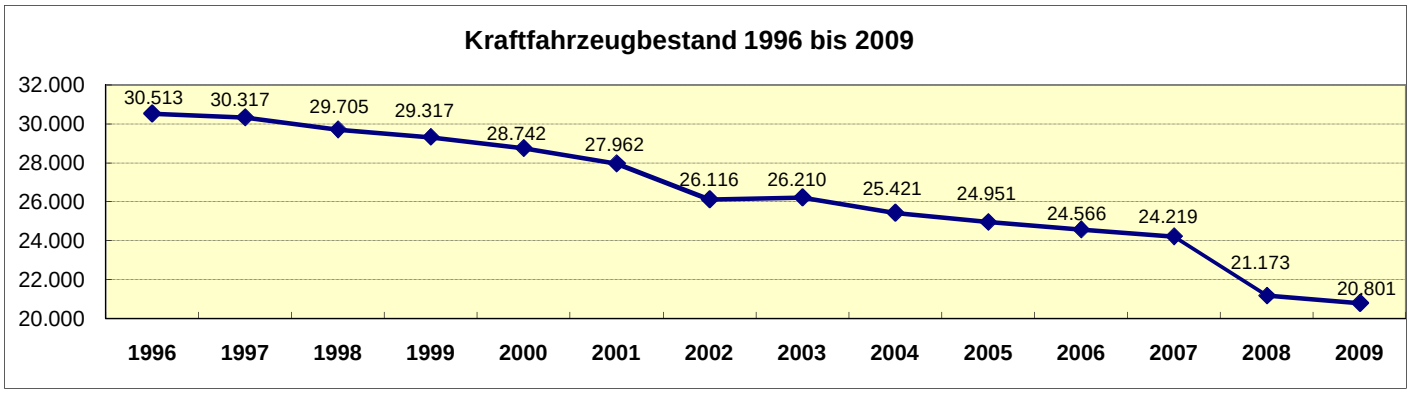

803 Straßenverkehrsunfälle 1995 bis 2008

Kennziffer	1995	1996	1997	1998	1999	2000	2001	2002	2003	2004	2005	2006	2007	2008
Straßenverkehrsunfälle insgesamt	**.**	**2.125**	**1.976**	**1.873**	**2.128**	**2.004**	**1.240**	**1.202**	**1.096**	**1.126**	**1.114**	**1.091**	**1.031**	**157** [1)]
Unfälle je 1.000 Einwohner	*.*	*31*	*35*	*35*	*41*	*40*	*25*	*26*	*24*	*25*	*26*	*26*	*25*	*.*
darunter:														
Unfälle mit Personenschaden	246	247	212	186	209	170	182	158	147	136	147	131	143	124
davon														
mit Getöteten	.	.	.	.	.	.	1	2	2	0	2	1	2	.
mit Verletzten	.	.	.	.	.	.	181	156	145	136	145	130	141	.
Schwerwiegende Unfälle mit Sachschaden	121	75	59	46	38	34	24	36	25	28	24	36	22	22
Verunglückte Personen	**301**	**306**	**262**	**218**	**256**	**212**	**203**	**196**	**161**	**170**	**181**	**154**	**173**	**142**
davon::														
Getötete	12	10	6	8	4	7	1	4	2	0	2	1	3	1
Schwerverletzte	120	121	93	53	78	56	42	60	38	55	41	32	44	28
Verletzte Personen	**289**	**296**	**256**	**210**	**252**	**205**	**202**	**192**	**159**	**170**	**179**	**153**	**170**	**113**
Straßenverkehrsunfälle durch Alkoholeinfluss insg.	129	102	82	48	58	55	45	30	33	29	37	22	19	11
mit Personenschaden	27	34	28	11	17	17	19	13	10	11	13	7	7	.
mit Sachschaden	34	27	18	27	12	27	9	3	19	17	37	22	8	.
Verunglückte duch Alkoholeinfluss insg.	36	46	39	15	22	23	20	15	12	11	15	9	8	.
Schwerverletzte	22	29	14	7	9	7	9	6	4	4	3	4	5	.
Leichtverletzte	10	16	22	8	13	16	11	9	8	7	12	5	3	.

Quelle: Statistisches Landesamt des Freistaates Sachsen
[1)] Bis 2007 Unfälle insgesamt, ab 2008 Unfälle ohne Bagatellunfälle da diese nur noch auf Kreisebene vorliegen.

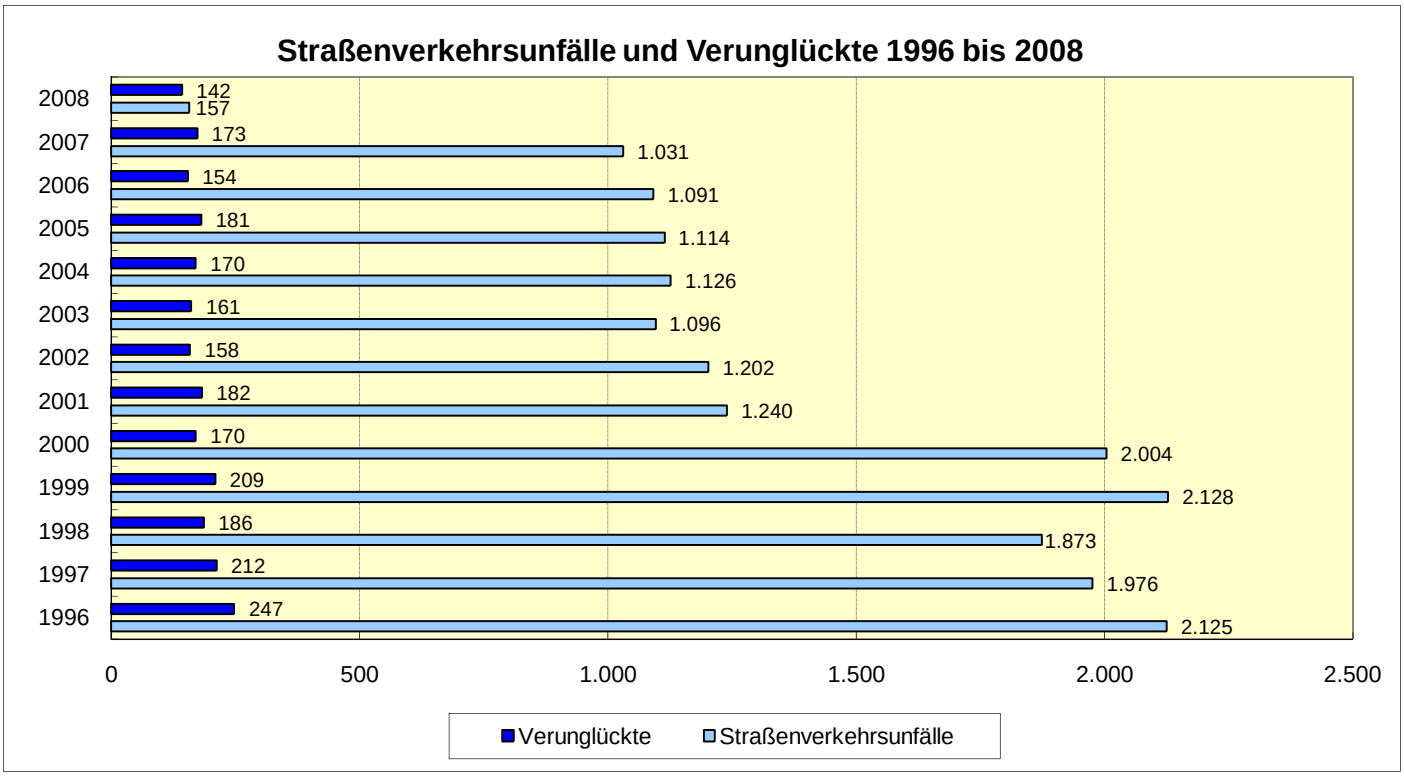

Vergleich ausgewählter Kreise - Straßenverkehrsunfälle und Verunglückte 2007

	Hoyerswerda	Görlitz	LK Bautzen	LK Kamenz	NOL-Kreis	Sachsen
Unfälle insg.	1.031	1.785	4.784	4.069	2.891	121.793
Unfälle je 10.000 Einwohner	*251*	*314*	*325*	*275*	*307*	*288*
Verunglückte	173	218	927	722	460	20.293
Verunglückte je 10.000 Einw.	*42*	*38*	*63*	*49*	*49*	*48*

804 Verwarnungen, Ordnungswidrigkeitsverfahren und Einsätze der Feuerwehr 1994 bis 2009

Kennziffer	1994	1995	1996	1997	1998	1999	2000	2001
Verwarnungen und Ordnungswidrigkeitsverfahren insg.	**15.187**	**12.941**	**24.547**	**27.688**	**24.525**	**18.991**	**22.083**	**18.946**
darunter:								
Ruhender Verkehr	14.574	12.767	11.235	10.398	8.096	7.806	7.322	7.622
Fließender Verkehr	0	0	13.005	17.075	16.227	11.023	14.565	11.082
Einsätze der Feuerwehr	**.**	**432**	**931**	**844**	**1.159**	**962**	**882**	**946**
darunter:								
Brandeinsätze	.	166	361	220	257	190	207	158
Hilfeleistungen	.	144	348	352	681	352	292	450

Kennziffer	2002	2003	2004	2005	2006	2007	2008	2009
Verwarnungen und Ordnungswidrigkeitsverfahren insg.	**17.185**	**17.114**	**19.601**	**17.447**	**18.633**	**12.727**	**11.544**	**12.028**
darunter:								
Ruhender Verkehr	6.841	6.762	7.742	5.922	5.123	2.384	3.289	5.339
Fließender Verkehr	10.191	10.069	11.587	11.235	13.043	9.946	7.948	6.523
Bußgeld- u. Kostenbescheide								
im ruhenden Verkehr	.	.	.	.	.	.	176	234
im fließenden Verkehr	.	.	.	.	.	.	1.749	1.169
Einsätze der Feuerwehr	**945**	**892**	**746**	**687**	**891**	**930**	**711**	**749**
darunter:								
Brandeinsätze	137	206	150	145	196	141	108	105
Hilfeleistungen	677	515	489	419	610	686	517	514

Quelle: Bürgeramt

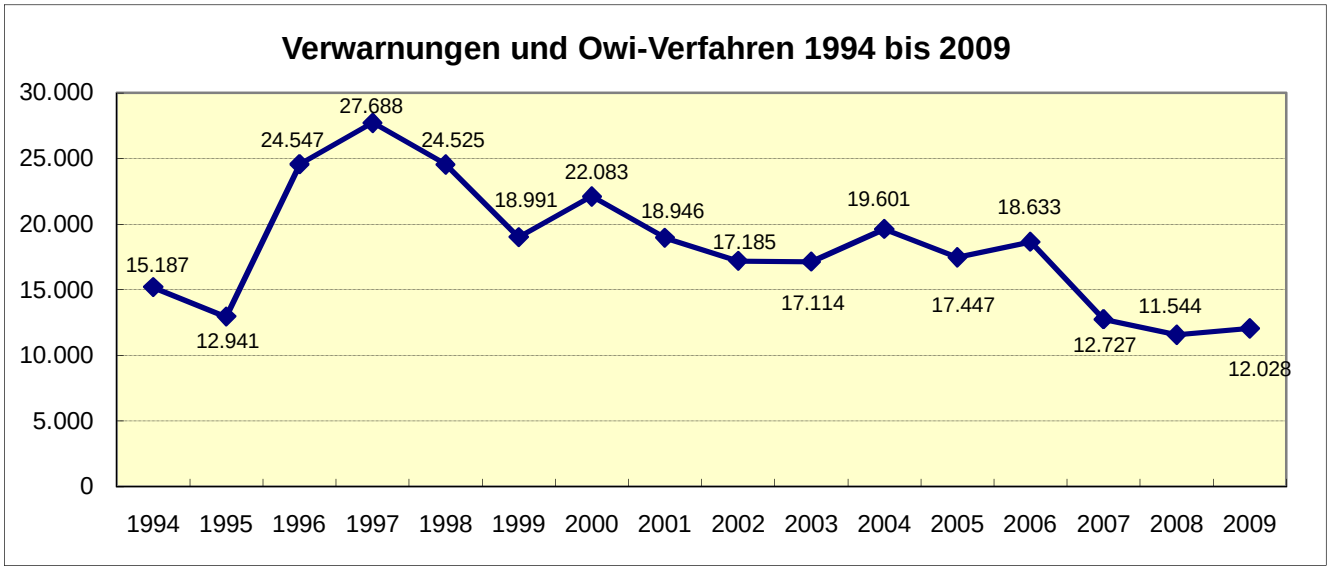

805 Polizeiliche Kriminalstatistik der Stadt Hoyerswerda 1998 bis 2007

Sachverhalt	1998	1999	2000	2001	2002	2003	2004	2005	2006	2007
	Anzahl der Fälle									
Straftaten insgesamt	**6.300**	**6.494**	**5.934**	**5.542**	**5.381**	**5.326**	**4.222**	**4.503**	**4.160**	**3.692**
Aufklärungsquote in %	.	.	*45,5*	*49,1*	*55,5*	*60,8*	*57,8*	*61,0*	*58,2*	.
Straftaten ohne Verstöße gegen das AuslG/AsylVfG	6.264	6.464	5.915	5.534	5.357	5.323	4.205	4.497	4.149	.
Straftaten gegen das Leben	4	2	1	3	1	1	1	0	1	6
Straftaten gegen die sexuelle Selbstbestimmung	97	71	18	28	27	51	36	57	32	31
Gefährliche und schwere Körperverletzung	75	62	56	46	58	48	55	41	67	.
Diebstähle insgesamt	**.**	**.**	**3.352**	**3.139**	**2.833**	**2.744**	**2.355**	**2.283**	**1.803**	**1.708**
Diebstahl ohne erschwerende Umstände	2.463	2.630	2.288	2.136	1.852	1.894	1.562	1.516	1.076	738
Ladendiebstahl ohne erschwerende Umstände	944	1.011	823	787	650	790	596	510	300	.
Diebstahl unter erschwerenden Umständen	1.257	1.259	1.064	1.003	981	850	793	767	727	970
Diebstahl von Kraftwagen einschl. unbefugter Gebrauch	105	104	86	83	60	56	54	44	54	.
Diebstähle aus Kfz	.	.	207	213	341	124	134	118	139	.
Diebstahl von Fahrrädern einschl. unbefugter Gebrauch	1.188	1.187	1.194	1.091	969	924	797	906	613	.
Diebstahl aus Wohnungen	46	37	17	57	46	49	56	40	32	.
Sachbeschädigung	1.044	1.012	1.070	743	549	558	498	467	727	.
Verstöße gegen das AuslG und das AsylVfG	36	30	19	8	24	3	17	6	11	.
Rauschgiftkriminalität	41	46	49	94	69	93	53	135	65	.
Gewaltkriminalität	120	123	112	111	123	94	95	70	99	.
Straßenkriminalität	2.004	2.093	1.709	1.575	1.588	1.330	1.203	1.262	1.157	.
Roheitsdelikte und Straftaten gegen die pers. Freiheit	.	.	.	.	.	.	.	449	460	469
Vermögens- u. Fälschungs-delikte	.	.	.	.	.	.	.	579	477	459
sonstige Straftaten nach StGB	.	.	.	.	.	.	.	953	1.253	940
Straftaten gg. strafrechtl. Nebengesetze	.	.	.	.	.	.	.	182	134	79

Quelle: Landeskriminalamt Sachsen

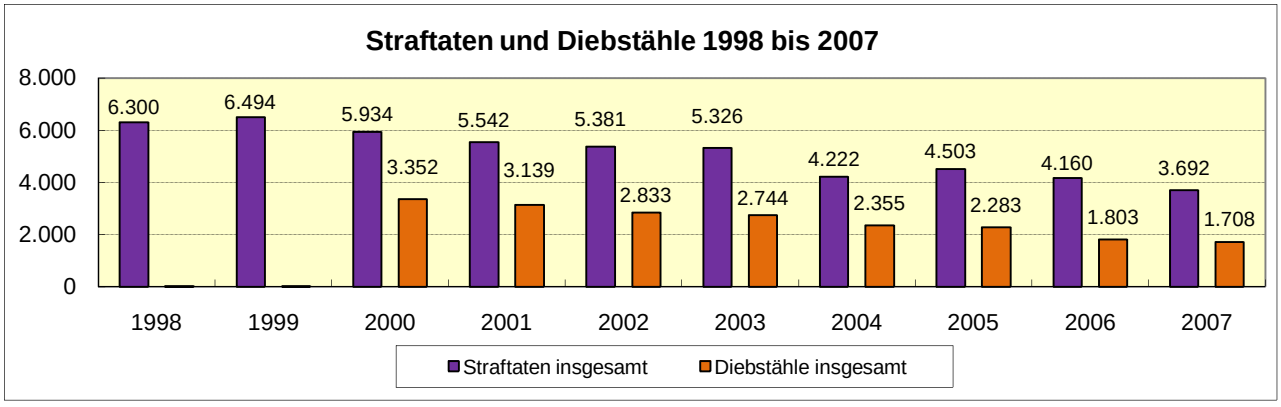

9 Kommunale Finanzen

Tab.-Nr.		Seite
901	Einnahmen und Ausgaben nach Einzelplänen 2000, 2005 und 2007 bis 2009	109
902	Hebesätze 1998 bis 2009	109
903	Einnahmen und Ausgaben nach Hauptgruppen 1999 bis 2009	110
904	Entwicklung des Steueraufkommens 1999 bis 2009	111
905	Steuern der Stadt Hoyerswerda 2000 bis 2008	112
906	Gewerbesteuereinnahmen netto 2009 nach ausgewählten Kreisen	112
907	Schuldenstand 1994 bis 2009	113
908	Beschäftigte der Stadtverwaltung Hoyerswerda 1996 bis 2008	114

Vorbemerkungen

Einnahmen/Ausgaben der laufenden Rechnung
Summe aller Einnahmen bzw. Ausgaben, die im Rahmen des Verwaltungsvollzuges meistens regelmäßig anfallen und nicht vermögenswirksam sind, bereinigt um Zahlungen von gleicher Ebene, d.h. zwischen Gemeinden.

Einnahmen/Ausgaben der Kapitalrechnung
Summe aller Einnahmen bzw. Ausgaben, die eine Vermögensänderung herbeiführen oder der Finanzierung von Investitionen anderer Träger dienen und keine besonderen Finanzierungsvorgänge darstellen.

Bereinigte Einnahmen/Ausgaben ist die Summe aller Einnahmen bzw. Ausgaben der laufenden Rechnung und der Kapitalrechnung.

Finanzierungssaldo gleich Saldo der bereinigten Einnahmen und Ausgaben.

Ist-Aufkommen der Realsteuern
Der von den Steuerpflichtigen in der einzelnen Gemeinde im Laufe des Kalenderjahres aufgebrachte Steuerbetrag in den Steuerarten Grundsteuer A, Grundsteuer B und Gewerbesteuer.

Gemeindeanteil an der Einkommensteuer
Die Gemeinden erhalten 15 % des Jahresaufkommens an der Lohnsteuer und der veranlagten Einkommensteuer sowie 12 Prozent des Jahresaufkommens aus dem Zinsabschlag.

Gemeindeanteil an der Umsatzsteuer
Die Gemeinden erhalten seit 1998 einen Anteil am Umsatzsteueraufkommen.

Hebesatz
Bei der Berechnung der Realsteuern wird von einem Steuermessbetrag ausgegangen. Durch die Anwendung eines Hundertsatzes (Hebesatz) auf den Steuermessbetrag erhält man die geschuldete Steuer.
Der Hebesatz wird durch die hebeberechtigte Gemeinde für jeweils ein Kalenderjahr festgesetzt. Dabei kann der jahresgültige Hebesatz bis zum Ablauf des ersten Halbjahres rückwirkend für das gesamte Kalenderjahr geändert werden, danach nur, wenn keine Erhöhung gegenüber der letzten Festsetzung stattfindet.
Mit der selbständigen Festlegung der Hebesätze haben die Gemeinden die Möglichkeit, die Höhe ihrer Realsteuereinnahmen zu beeinflussen.

Realsteueraufbringungskraft und Steuereinnahmekraft
Die Realsteueraufbringungskraft ergibt sich aus der Summe der fiktiven Ist-Aufkommen der Grundsteuer A, Grundsteuer B und Gewerbesteuer. Die Realsteueraufbringungskraft vermindert um die Gewerbesteuerumlage und Hinzurechnung der Gemeindeanteile an der Einkommen- und Umsatzsteuer ergibt die Steuereinnahmekraft. Durch die Anwendung des jeweiligen gewogenen landesdurchschnittlichen Hebesatzes auf die Grundbeträge wird die Wirkung der unterschiedlichen Hebesatzanspannungen ausgeschaltet. Man erhält für den Berichtszeitraum einen vergleichbaren Maßstab zur Beurteilung der Gemeinden eines Bundeslandes untereinander.

Gewerbesteuerumlage/Gewerbesteuer - netto
Vom Gewerbesteueraufkommen müssen die Gemeinden eine Umlage an das für sie örtlich zuständige Finanzamt abführen. Die Umlage errechnet man durch Anwenden eines Vervielfältigers auf den Grundbetrag der Gewerbesteuer im Erhebungszeitraum.
Nach Abzug der Gewerbesteuerumlage vom Ist-Aufkommen der Gemeindesteuer erhält man die Gewerbesteuer netto. Im Austausch für diese Gewerbesteuerumlage erhalten die Gemeinden einen Anteil von der Lohnsteuer und der veranlagten Einkommenssteuer.
Schuldenstand
Die Erhebung zum jährlichen Schuldenstand erfasst sowohl den Schuldenstand am Ende des Berichtsjahres als auch alle in der Zeit vom 1. Januar bis 31.Dezember eines Berichtsjahres neu aufgenommenen Schulden zum Zeitpunkt des Mittelzuflusses und die im gleichen Zeitraum zurückgezahlten Schuldbeträge.

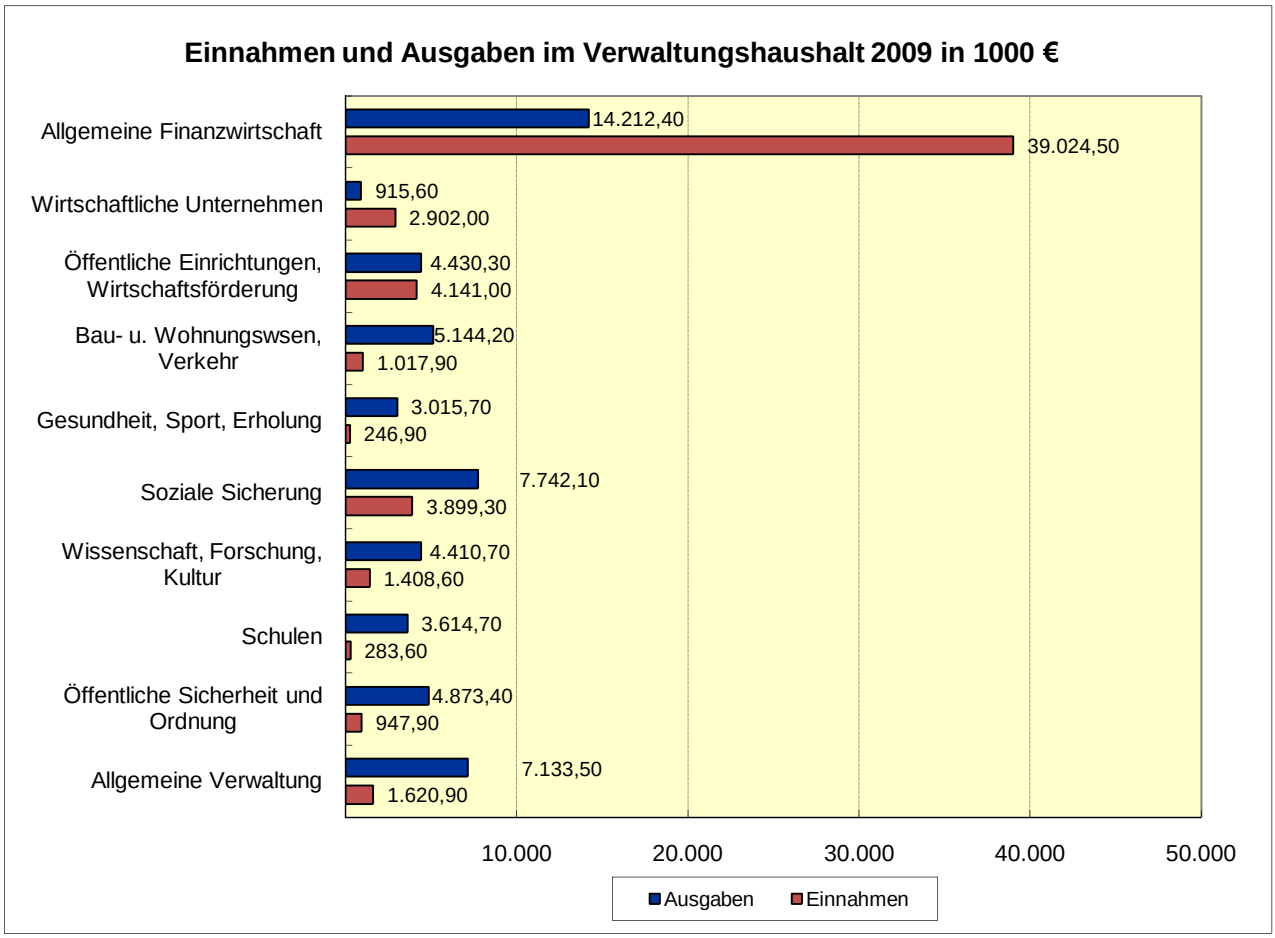

901 Einnahmen und Ausgaben im Verwaltungs- und Vermögenshaushalt nach Einzelplänen 2000, 2005 und 2007 bis 2009

Einzelplan		Rechnungsergebnis								Plan	
		2000		2005		2007		2008		2009	
Verwaltungshaushalt		Ein-nahmen	Aus-gaben	Ein-nahmen	Aus-gaben	Ein-nahmen	Aus-gaben	Ein-nahmen	Aus-gaben	Ein-nahmen	Aus-gaben
		in 1.000 €									
0	Allgemeine Verwaltung	1.592	7.460	1.503	6.799	1.268,2	7.047,6	1.258,5	7.183,4	1.620,90	7.133,50
1	Öff. Sicherheit u. Ordnung	1.712	4.492	1.781	5.238	1.288,8	4.777,5	1.152,8	5.104,0	947,9	4.873,40
2	Schulen	2.898	11.014	703	7.703	690,9	7.336,8	716,0	7.509,9	283,6	3.614,70
3	Wissensch., Forschg., Kultur	2.189	4.810	1.443	4.541	1.053,1	5.161,6	1.161,1	5.100,1	1.408,6	4.410,7
4	Soziale Sicherung	2.908	18.460	10.972	32.665	9.943,3	35.064,4	9.903,5	34.809,8	3.899,3	7.742,1
5	Gesundheit, Sport, Erholung	3.306	7.473	374	4.426	279,8	3.957,2	309,4	3.930,2	246,9	3.015,7
6	Bau- u. Wohnungsw. Verkehr	1.328	4.643	922	4.032	986,5	4.118,4	1.002,0	4.721,8	1.017,9	5.144,2
7	Öff. Einrichtg., Wirtsch.förd.	3.763	6.967	5.588	7.635	5.812,2	7.292,2	8.159,0	6.281,0	4.141,0	4.430,3
8	Wirtschaftliche Unternehmen	2.914	1.767	2.737	392	2.438,7	735,5	2.022,3	524,4	2.902,0	915,6
9	Allg. Finanzwirtschaft	56.188	11.711	57.538	10.130	59.571,9	7.842,2	63.739,0	14.259,0	39.024,5	14.212,4
insgesamt		**78.798**	**78.798**	**83.561**	**83.561**	**83.333,4**	**83.333,4**	**89.423,6**	**89.423,6**	**55.492,6**	**55.492,6**

Einzelplan		Rechnungsergebnis								Plan	
		2000		2005		2007		2008		2009	
Vermögenshaushalt		Ein-nahmen	Aus-gaben	Ein-nahmen	Aus-gaben	Ein-nahmen	Aus-gaben	Ein-nahmen	Aus-gaben	Ein-nahmen	Aus-gaben
		in 1.000 €									
0	Allgemeine Verwaltung	.	679	7	33	1,1	1.090,8	6,2	185,5	0,0	165,0
1	Öff. Sicherheit u .Ordnung	467	850	3	150	53,0	162,7	0,0	164,5	112,8	356,9
2	Schulen	986	2.773	2.444	3.042	664,7	2.072,2	775,5	3.317,0	1.623,7	2.023,1
3	Wissensch., Forschg., Kultur	147	540	77	5	-2,7	137,0	42,3	486,3	248,5	390,5
4	Soziale Sicherung	0	663	167	423	197,1	656,9	374,6	671,3	0,0	164,8
5	Gesundheit, Sport, Erholung	38	580	14	30	3,6	79,3	0,0	191,2	0,0	15,0
6	Bau-u.Wohnungsw., Verkehr	3.637	3.553	663	735	594,9	1.625,9	2.129,5	4.057,2	5.112,3	7.211,8
7	Öff.Einrichtg.,Wirtschaftsförd.	145	1.010	2	210	430,6	858,9	468,4	1.371,2	205,1	803,8
8	Wirtschaftliche Unternehmen	4.895	643	301	28	115,2	41,0	1.123,3	468,0	1.520,0	404,0
9	Allgemeine Finanzwirtschaft	30.605	29.629	15.319	19.633	11.357,9	11.107,8	26.040,0	27.780,2	11.271,1	8.558,7
insgesamt		**40.920**	**40.920**	**18.997**	**24.289**	**13.415,3**	**17.832,5**	**30.959,8**	**38.692,4**	**20.093,6**	**20.093,6**

902 Hebesätze 1998 bis 2009

Hebesätze	1998	1999	2000	2001	2002	2003	2004	2005	2006	2007	2008	2009
	v. H.											
Grundsteuer A (für land- u.forstw.Betriebe)	220	245	280	280	280	280	290	290	355	367,5	360	352
Grundsteuer B (für die Grundstücke)	400	400	405	410	410	410	440	440	535	577,5	513	450
Gewerbesteuer	320	395	425	435	435	435	435	435	485	490,0	452	415

Quelle: Amt für Finanzen

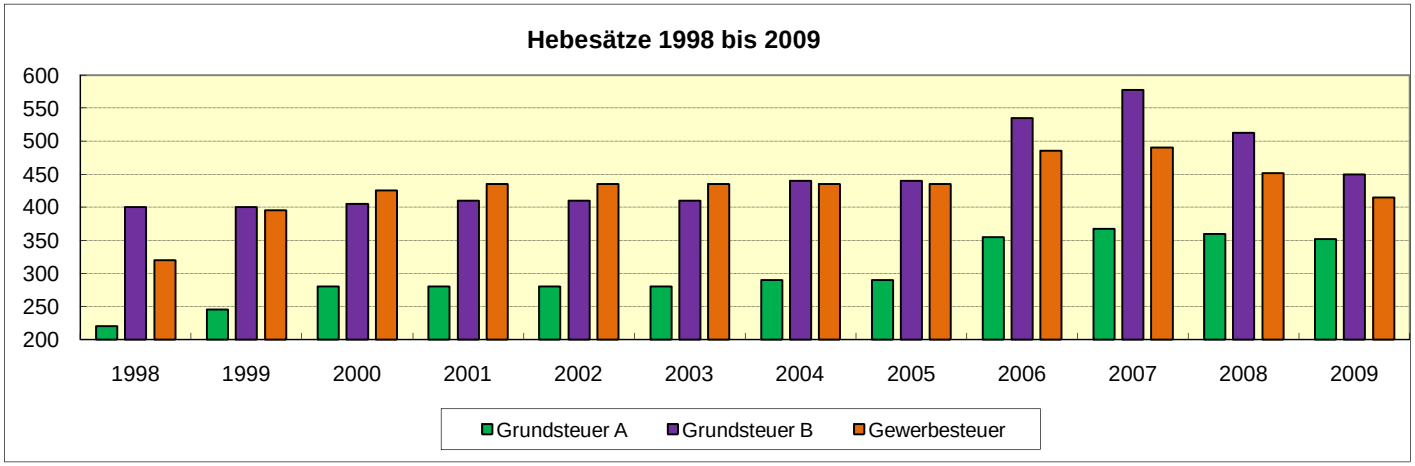

903 Einnahmen und Ausgaben des Verwaltungs- und Vermögenshaushaltes nach Hauptgruppen 1999 bis 2009

Hauptgruppe	Rechnungsergebnis										Plan
	1999	2000	2001	2002	2003	2004	2005	2006	2007	2008	2009
	in 1000 €										
Verwaltungshaushalt											
Einnahmen											
0 Steuern, allgemeine Zuweisungen	53.353	52.716	50.880	47.912	49.055	45.798	51.937	52.641	54.987	60.275	35.829
1 Einnahmen aus Verwaltg. u. Betrieb	21.294	19.702	21.656	21.723	21.060	19.914	22.963	21.001	21.146	23.604	14.379
2 sonstige Finanzeinnahmen	5.129	6.380	7.074	9.670	9.149	14.071	8.661	8.486	7.200	5.545	5.285
Summe der Einnahmen	79.777	78.798	79.610	79.305	79.264	79.783	83.561	82.128	83.333	89.424	55.493
Ausgaben											
4 Personalausgaben	27.675	28.153	28.343	26.567	25.391	25.006	23.370	22.081	19.695	20.271	14.993
5/6 Sächlicher Verw.- u. Betriebsaufw.	23.763	23.398	23.646	24.445	24.303	24.271	35.065	35.183	34.399	36.047	16.257
7 Zuweisungen und Zuschüsse	15.251	16.686	15.923	18.488	19.713	20.526	15.884	17.357	19.636	19.320	10.907
8 sonstige Finanzausgaben	13.088	11.161	11.698	9.804	9.857	9.980	9.241	7.507	9.603	13.785	13.335
Summe der Ausgaben	79.777	78.798	79.610	79.305	79.264	79.783	83.560	82.128	83.333	89.423	55.493
Vermögenshaushalt											
3 Einnahmen des Vermögenshaushaltes	28.066	40.920	17.945	20.353	15.583	14.925	18.996	19.799	13.415	30.960	20.094
9 Ausgaben des Vermögenshaushaltes	28.066	40.920	19.780	23.133	19.489	24.286	24.289	30.350	17.833	38.692	20.094

Quelle: Amt für Finanzen

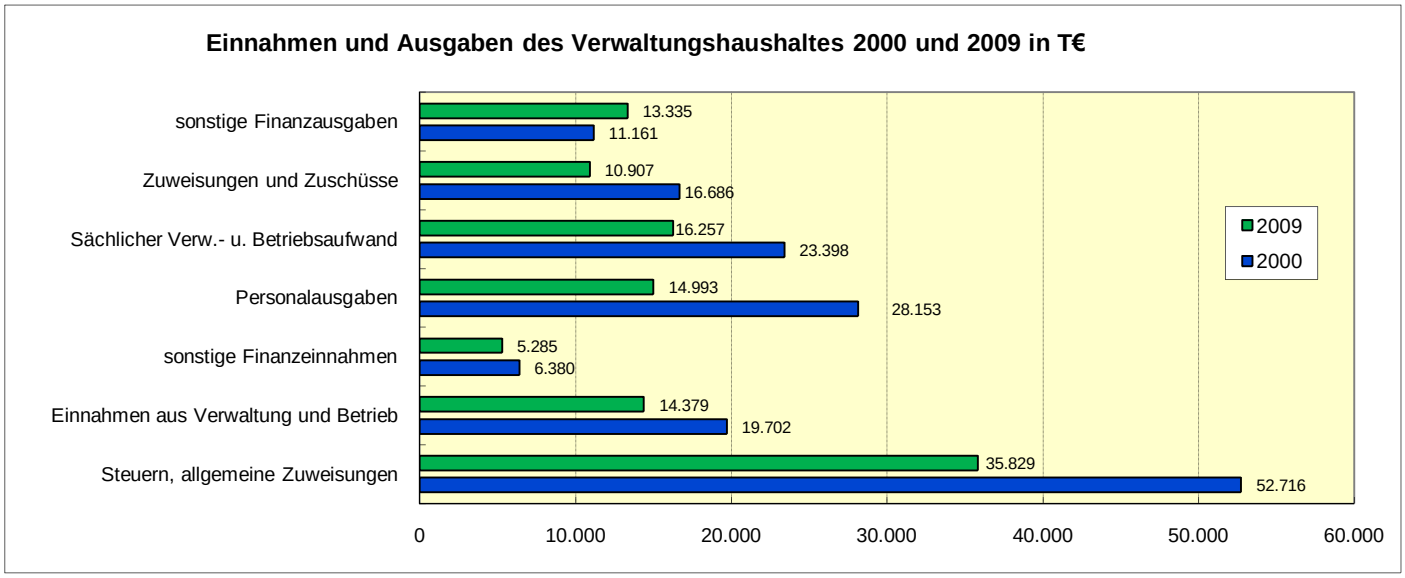

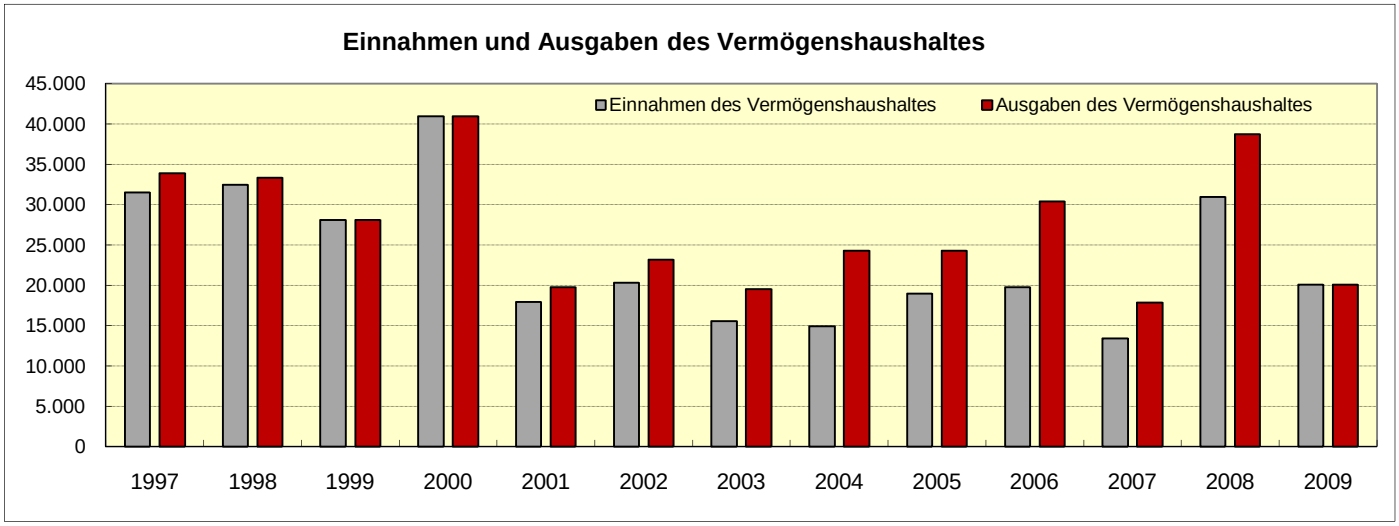

904 Entwicklung des Steueraufkommens auf der Grundlage des Rechnungsergebnisses 1999 bis 2008 und gemäß Haushaltsplan 2009 - in 1000 EUR

Art der Abgabe	ME	1999	2000	2001	2002	2003	2004	2005	2006	2007	2008	2009
Grundsteuer A	1.000 €	11	23	20	20	20	21	22	26	26	26	27
je Einwohner	*€*	*0,19*	*0,43*	*0,38*	*0,40*	*0,42*	*0,45*	*0,49*	*0,58*	*0,61*	*0,62*	*0,66*
Grundsteuer B	1.000 €	3.341	3.529	3.727	3.836	3.615	3.680	3.706	4.433	4.761	4.163	3.945
je Einwohner	*€*	*59,44*	*65,16*	*71,34*	*76,40*	*75,45*	*79,34*	*82,33*	*100,99*	*111,74*	*100,17*	*97,91*
Gewerbesteuer brutto	1.000 €	4.378	4.799	3.910	3.210	4.295	2.265	5.453	5.190	9.784	9.999	6.894
je Einwohner	*€*		*88,61*	*74,83*	*63,94*	*89,63*	*48,83*	*121,15*	*123,38*	*229,60*	*240,58*	*171,09*
Gewerbesteuer netto	1.000 €	3.816	4.380	3.417	2.645	3.656	1.706	5.216	4.676	9.164	9.208	6.362
je Einwohner	*€*	*67,88*	*80,88*	*65,40*	*52,69*	*76,29*	*36,78*	*115,87*	*106,53*	*215,09*	*221,54*	*157,90*
Gewerbesteuerumlage	1.000 €	562	419	583	565	640	559	238	514	620	791	532
Vergnügungssteuer	1.000 €	105	100	88	79	92	65	111	96	83	150	120
je Einwohner	*€*	*1,87*	*1,84*	*1,68*	*1,57*	*1,91*	*2,16*	*2,46*	*2,19*	*1,94*	*3,61*	*2,98*
Hundesteuer	1.000 €	60	56	80	88	87	86	81	78	75	76	75
je Einwohner	*€*	*1,07*	*1,04*	*1,52*	*1,75*	*1,81*	*1,85*	*1,80*	*1,77*	*1,76*	*1,83*	*1,86*
Anteil Einkommenssteuer	1.000 €	8.581	6.389	5.760	5.323	4.587	4.689	4.929	4.400	4.896	7.180	6.258
je Einwohner	*€*	*152,64*	*117,91*	*110,25*	*106,04*	*95,72*	*101,10*	*109,50*	*100,22*	*114,91*	*172,75*	*155,30*
Anteil Umsatzsteuer	1.000 €	1.339	1.385	1.366	1.352	1.343	1.349	1.368	1.421	1.579	1.652	1.621
je Einwohner	*€*	*23,82*	*25,56*	*26,14*	*26,94*	*28,03*	*29,08*	*30,40*	*32,37*	*37,05*	*39,75*	*40,23*
Ges.steueraufkommen [1]	1.000 €	17.816	16.281	15.041	13.908	14.039	12.154	15.670	15.644	21.203	23.246	18.940
je Einwohner	*€*	*316,90*	*300,62*	*287,87*	*277,04*	*292,98*	*262,04*	*348,13*	*356,35*	*497,64*	*559,32*	*470,04*
Ges.steueraufkom. netto [2]	1.000 €	17.254	15.862	14.458	13.344	13.400	11.595	15.432	15.130	20.583	22.455	18.408
je Einwohner	*€*	*306,91*	*292,88*	*276,71*	*265,79*	*279,63*	*250,00*	*342,85*	*344,65*	*483,10*	*540,28*	*456,84*

Quelle: Amt für Finanzen

[1] Bei der Berechnung des Gesamtsteueraufkommens wurde die Gewerbesteuer brutto zu Grunde gelegt.
[2] Das Gesamtsteueraufkommen netto berücksichtigt die zu zahlende Gewerbesteuerumlage.

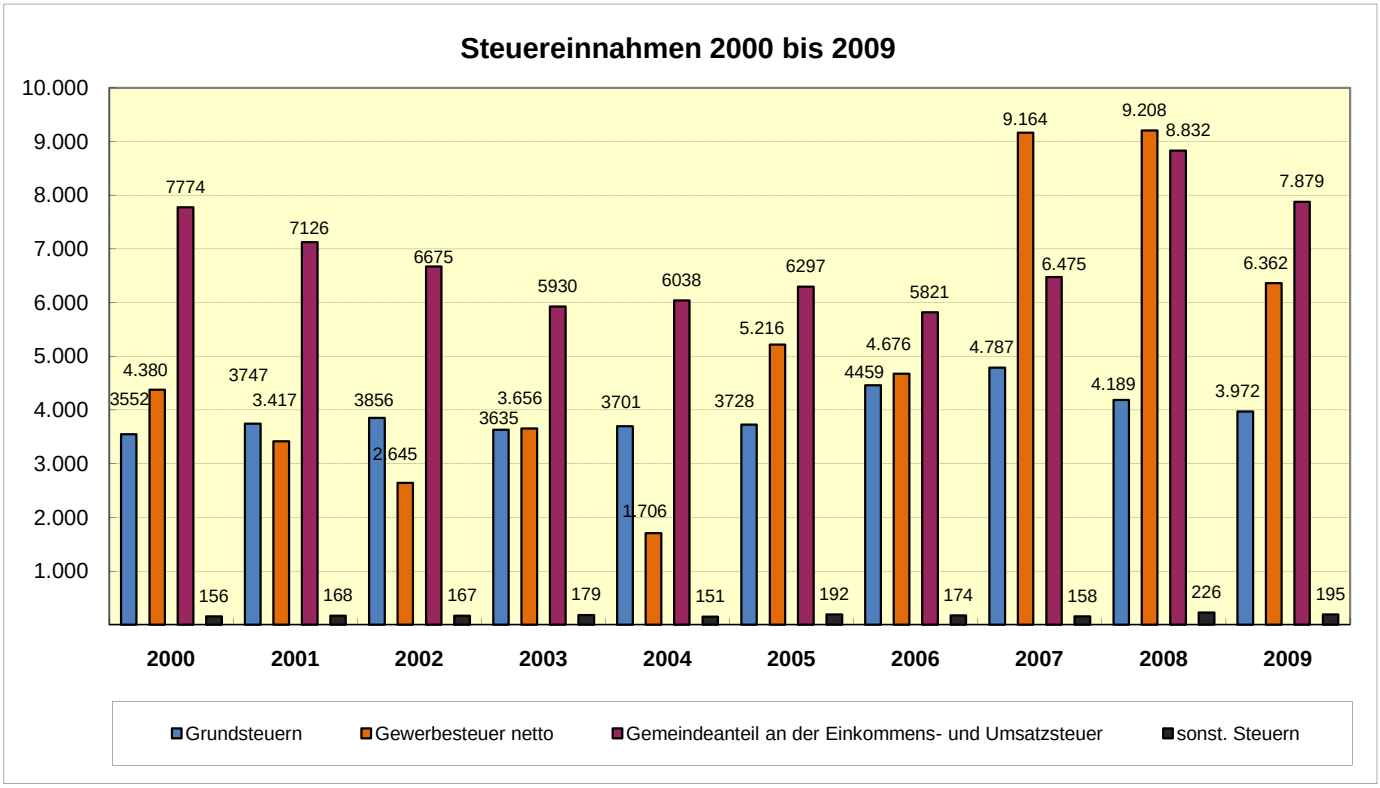

905 Steuern der Stadt Hoyerswerda 2000 bis 2008

Kennziffer	ME	2000	2001	2002	2003	2004	2005	2006	2007	2008
Einwohner am 30.06.		51.434	49.300	47.199	45.827	44.550	43.416	42.069	41.051	39.835
Ist-Aufkommen an Realsteuern										
insgesamt	1.000 €	7.892	7.734	7.540	7.435	6.610	9.101	9.728	14.298	14.157
Grundsteuer A	1.000 €	18	24	19	21	22	23	26	26	25
je Einwohner	€	*0,34*	*0,48*	*0,40*	*0,45*	*0,48*	*0,52*	*1,00*	*0,62*	*0,64*
Grundsteuer B	1.000 €	3.434	3.730	3.786	3.675	3.707	3.792	4.393	4.754	4.162
je Einwohner	€	*66,76*	*75,67*	*80,22*	*80,19*	*83,22*	*87,33*	*104,00*	*115,81*	*104,48*
Gewerbesteuer	1.000 €	4.440	3.980	3.734	3.740	2.881	5.286	5.309	9.519	9.969
je Einwohner	€	*86,33*	*80,73*	*79,12*	*81,61*	*64,68*	*121,76*	*126,00*	231,88	*250,27*
Gewogener Hebesatz										
Grundsteuer A	%	*268*	*277*	*265*	*270*	*290*	*290*	*355*	*367*	*360*
Grundsteuer B	%	*402*	*403*	*408*	*408*	*440*	*440*	*535*	*577*	*513*
Gewerbesteuer	%	*426*	*423*	*434*	*435*	*435*	*435*	*485*	*490*	*452*
Gemeindeanteil an der										
Einkommensteuer	1.000 €	6.223	5.735	5.294	4.599	4.622	4.666	4.296	5.368	6.710
je Einwohner	€	*121,00*	*116,33*	*112,17*	*100,36*	*103,74*	*107,48*	*102,00*	*130,75*	*168,44*
Umsatzsteuer	1.000 €	1.382	1.363	1.356	1.343	1.347	1.370	1.439	1.607	1.660
je Einwohner	€	*26,86*	*27,64*	*28,72*	*29,32*	*30,24*	*31,56*	*34,00*	*39,15*	*41,67*
Steuereinnahmen										
insgesamt	1.000 €	15.027	14.324	13.621	12.617	12.275	14.603	15.048	20.535	21.865
Gewerbesteuerumlage	1.000 €	469	508	568	670	305	535	416	738	662
je Einwohner	€	*9,12*	*10,31*	*12,04*	*14,62*	*6,84*	*12,32*	*10,00*	*17,98*	*16,62*
Realsteueraufbringungskraft	1.000 €	7.556	7.462	7.239	7.344	6.319	8.856	8.224	11.642	12.717
je Einwohner	€	*146,91*	*151,35*	*153,37*	*160,25*	*141,83*	*203,98*	*196,00*	*283,60*	*319,23*
Steuereinnahmekraft	1.000 €	14.692	14.051	13.320	12.617	11.983	14.358	13.544	17.879	20.425
je Einwohner	€	*285,65*	*285,01*	*282,22*	*275,31*	*268,98*	*330,71*	*322,00*	*435,53*	*512,74*

Quelle: Statistisches Landesamt Sachsen

Vergleich Steuern ausgewählter Städte im Jahr 2008 in Euro je Einwohner

Kennziffer	Hoy. Stadt	Plauen Stadt	Görlitz Stadt	Freiberg Stadt	Bautzen Stadt	Pirna Stadt	Freital Stadt	Zittau Stadt	Weißw. Stadt	Bautzen Landkr.
Einwohner am 30.06.2008	39.835	67.309	56.608	42.120	41.354	39.291	39.139	29.093	20.119	331.469
Ist- Aufkommen										
Grundsteuer A	0,64	0,82	0,92	0,59	1,62	1,01	0,64	2,16	0,42	4,34
Grundsteuer B	104,48	102,64	116,11	80,39	82,41	91,68	74,29	94,27	78,46	83,57
Gewerbesteuer	250,27	380,07	184,50	1133,80	405,89	260,28	229,54	174,78	813,53	241,84
Realsteueraufbringungskraft	319,23	484,68	273,27	1291,90	515,55	360,67	336,41	270,12	1019,75	355,49
Steuereinnahmekraft	512,74	655,74	426,68	1406,53	693,89	533,90	511,38	396,45	1141,04	517,18

Quelle: Statistisches Landesamt Sachsen

906 Gewerbesteuereinnahmen (netto) 1.1. bis 30.09.2009 nach ausgewählten Kreisen

Kennziffer	Hoyersw. Stadt	Görlitz Stadt	Bautzen Stadt	Pirna Stadt	Dresden Stadt	Bautzen Landkr.	Görlitz Landkr.
Gewerbesteuereinnahmen (netto) in 1.000 €							
vom 1.1.-30.09.**2008**	9.207,8	7.853,6	11.868,6	8.155,8	155.667,0	60.914,0	56.672,0
vom 1.1.-30.09.**2009**	4.011,2	5.725,8	12.528,3	8.422,5	132.841,0	47.525,0	54.457,0
Gewerbesteuerein. 2009 in €/Einw.	*100,70*	*101,15*	*302,95*	*214,36*	*261,29*	*143,38*	*189,82*
Veränderung zum gleichen Zeitraum des Vorjahres in %	*-56,4*	*-27,1*	*5,6*	*3,3*	*-14,7*	*-22,0*	*-3,9*

Quelle: Statistisches Landesamt Sachsen

Gewerbesteuer (netto) in ausgewählten Gemeinden in Berlin-Brandenburg

Kennziffer		Cottbus, Stadt	Senftenberg, St.	Spremberg, St.
Gewerbesteuer (netto) 1.1.-31.12.**2003**	in 1.000€	8.922	2.090	2.548
	€ je Einw.	*82,22*	*70,34*	*100,2*
Gewerbesteuer (netto) 1.1.-31.12.**2007**	in 1.000€	33.642	3.993	16.300
	€ je Einw.	*326,48*	*143,83*	*630,80*
Gewerbesteuer (netto) 1.1.-31.12.**2008**	in 1.000€	75.053	3.788	20.208
	€ je Einw.	*735,86*	*138,66*	*798,02*

Quelle: Amt f. Statistik Berlin-Brandenburg

907 Schuldenstand 1994 bis 2009

	1994	1995	1996	1997	1998	1999	2000	2001	2002	2003	2004
Schuldenstand am 31.12. in 1000 Euro	32.417	50.429	52.002	51.026	56.021	55.707	52.283	60.099	58.726	57.405	56.057
Schulden je Einwohner in Euro	*535*	*860*	*878*	*906*	*1.010*	*1.044*	*1.017*	*1.197*	*1.244*	*1.253*	*1.258*

	2005	2006	2007	2008	2009
Schuldenstand am 31.12. in 1000 Euro	54.816	53.348	47.533	45.924	44.813
Schulden je Einwohner in Euro	*1.230*	*1.268*	*1.158*	*1.153*	*1.125*

Quelle: Amt für Finanzen

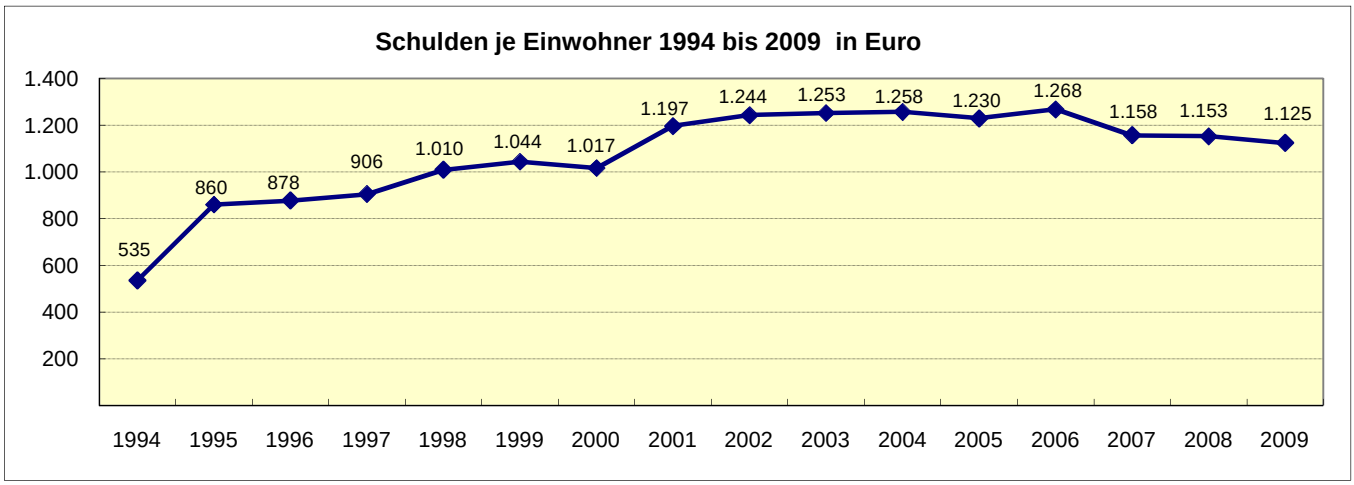

Vergleich Schuldenstand ausgewählter Städte 2007 und 2008 in Euro je Einwohner

Kennziffer		Hoyersw. Stadt	Plauen Stadt	Görlitz Stadt	Freiberg Stadt	Bautzen Stadt	Pirna Stadt	Freital Stadt	Riesa Stadt	Rade-beul, St.	Zittau Stadt	Weißw. Stadt
Schuldenstand **2007**	1.000 €	47.562	73.722	43.129	4.988	16.840	20.142	.	48.585	.	34.323	19.788
	€/Einw.	*1.159*	*1.082*	*759*	*117*	405	*508*	.	*1.354*	.	*1.159*	*960*
Schuldenstand **2008**	1.000 €	45.955	69.788	41.057	4.546	11.619	18.428	19.661	48.716	37.711	32.263	16.993
	€/Einw.	*1.154*	*1.037*	*725*	*108*	*281*	*469*	*502*	*1.386*	*1.133*	*1.109*	*845*

Quelle: Statistisches Landesamt des Freistaates Sachsen

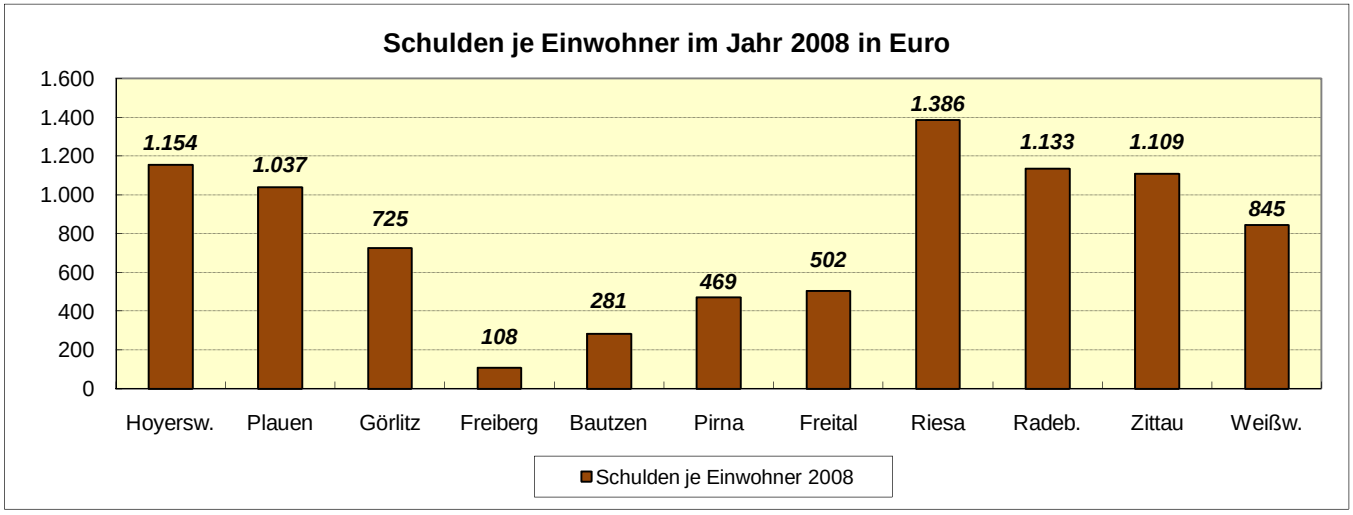

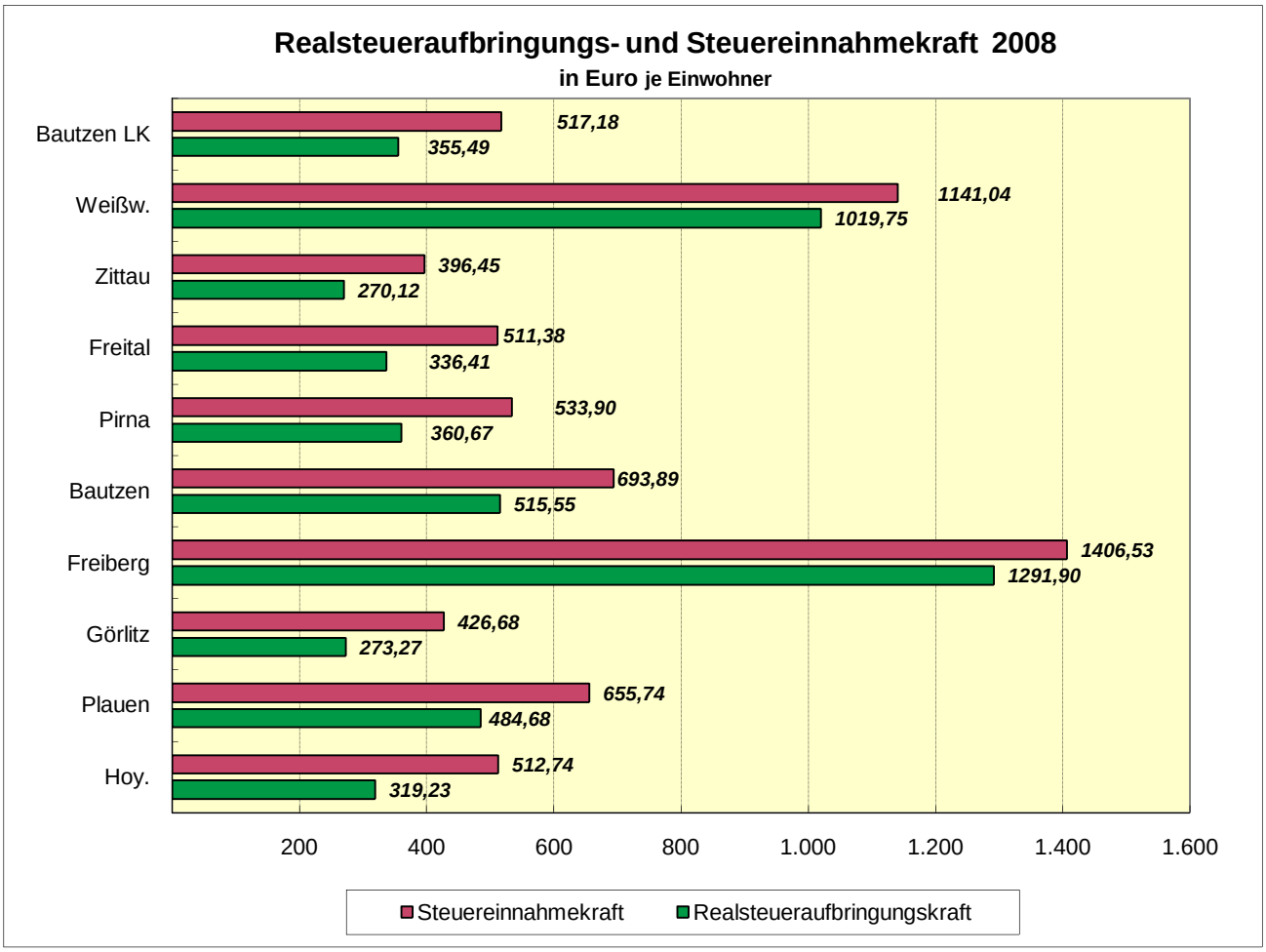

908 Beschäftigte der Stadtverwaltung Hoyerswerda 1996 bis 2009

Kennziffer	01.01. 1996	01.01. 1997	01.01. 1998	01.01. 1999	01.01. 2000	01.01. 2001	01.01. 2002	01.01. 2003
	Personen							
Beschäftigte insg.	**1.080**	**947**	**890**	**815**	**774**	**743**	**715**	**698**
darunter in Altersteilzeit befindliche Personen	0	0	0	0	0	0	15	44

Kennziffer	01.01. 2004	01.01. 2005	01.01. 2006	01.01. 2007	01.01. 2008	01.01. 2009	31.12. 2009
	Personen						
Beschäftigte insg.	**662**	**630**	**617**	**540**	**508**	**348**	**354**
darunter in Altersteilzeit befindliche Personen	38	54	54	60	40	27	73

Quelle: Amt Innerer Service

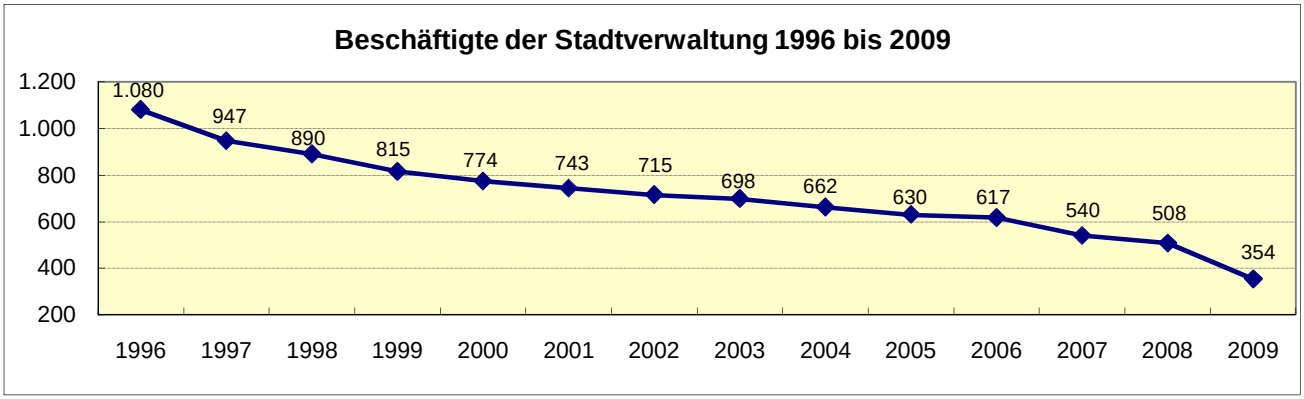

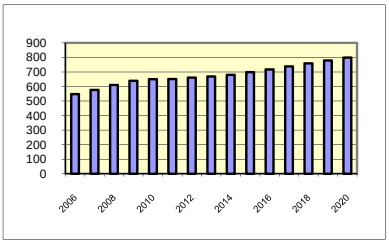

10 Bevölkerungsprognose

Tab.-Nr.		Seite
1001	Bevölkerungsstruktur 1990, 1995 und 2000 bis 2005	117
1002	Voraussichtliche Bevölkerungsstruktur 2006 bis 2020 - Variante 1	118
1003	Voraussichtliche Bevölkerungsstruktur 2006 bis 2020 - Variante 3	119
1004	Lebensbaum	120
1006	Städtevergleich	121
1007	Bevölkerung nach Alter und Geschlecht	122

Vorbemerkungen

Das Statistische Landesamt des Freistaates Sachsen veröffentlichte im Juni 2007 die 4. Regionalisierte Bevölkerungsprognose des Freistaates Sachsen.

Die neue Bevölkerungsprognose für Sachsen, die für 22 Landkreise und 7 Kreisfreie Städte erstellt wurde, geht vom Bevölkerungsbestand Ende 2005 aus und stellt die Entwicklung bis zum Jahr 2020 dar.
Die Bevölkerungsprognose beruht auf Annahmen zur Geburtenhäufigkeit, zur Lebenserwartung und zur Entwicklung des Wanderungsverhaltens. Diese basieren auf den Analysen der demographischen Trends der letzten fünf Jahre.

Der 4. Regionalisierten Bevölkerungsprognose liegen zwei Annahmen-Szenarien zu Grunde. Diese markieren die Grenzen eines Korridors, in dem sich - bei Fortsetzung der aktuellen demographischen Entwicklung - die Veränderungen vollziehen werden.
Szenario 1 unterscheidet sich von Szenario 2 durch landeseigene Annahmen zur Lebenserwartung und zum Wanderungsaustausch mit dem Bundesgebiet. Für das Szenario 2 sind erstmals die Annahmen aus der 11. koordinierten Bevölkerungsvorausberechnung des Statistischen Bundesamtes aus Variante 1-W1 für das Land Sachsen übernommen worden.
Da die endgültigen Daten des Statistischen Bundesamtes nicht rechtzeitig zur Verfügung standen, wurde das Szenario 2 in zwei Fassungen erstellt (Variante 2 und 3). Die Variante 2 stellt dabei die Umsetzung des Szenarios 2 unter Verwendung von vorläufigen Daten der 11. koordinierten Bevölkerungsvorausberechnung dar. Die Variante 3 ist das Ergebnis der Berechnungen mit den endgültigen Daten.

Annahmen

Die Geburtenhäufigkeit in Sachsen steigt langfristig von 1,33 auf 1,39 Kinder je Frau und bleibt insgesamt auf einem niedrigen Niveau. Gleichzeitig steigt das durchschnittliche Gebäralter um ca. 2,5 Jahre auf etwas über 31 Jahre.
Die Lebenserwartung nimmt weiter zu und liegt am Ende des Prognosezeitraumes über dem Bundesdurchschnitt.
Bei Variante 1 wird als Lebenserwartung bei der Geburt eine durchschnittliche Lebensdauer von 80,6 Jahren für Männer bzw. 85,6 Jahren für Frauen im Jahr 2020 zugrunde gelegt. In Variante 3 wird für Männer 79,6 Jahre bzw. für Frauen 84,6 Jahre vorausgesagt.

Wanderungsaustausch mit dem Bundesgebiet:
Unter der Annahme, dass sich die aktuellen Trends bei der Wanderungsbewegung fortsetzen, werden die Zuzüge und Fortzüge sinken. Das führt am Ende des Prognosezeitraumes zu einer nahezu ausgeglichenen Wanderungsbilanz in Sachsen (-300).
Die Binnenwanderung ist charakterisiert durch Zuzüge von jüngerer Bevölkerung in die Zentren, auf geringem Niveau, Suburbanisierung von jungen Familien und Alterswanderung zu Standorten der entsprechenden Infrastruktur.

Definitionen

Altenquotient
Der Altenquotient AQ ist definiert als das Verhältnis der Anzahl der Personen im Alter von 65 und mehr Jahren A zu 1000 derselben Bevölkerung im erwerbsfähigen Alter E.
*AQ = A geteilt durch E * 1000*

Bevölkerung im erwerbsfähigen Alter
Unter der Bevölkerung im erwerbsfähigen Alter E versteht man die Anzahl der Personen im Alter von 15 bis unter 65 Jahren.

Bevölkerung im nichterwerbsfähigen Alter
Die Bevölkerung im nichterwerbsfähigen Alter NE gliedert sich in die Gruppe der Personen bis unter 15 Jahren (Jugend = J) und in die Gruppe der Personen im Alter von 65 und mehr Jahren (Alter = A).

Bevölkerungsfortschreibung
Die laufende Fortschreibung der Bevölkerung zwischen den Volkszählungen zur Ermittlung des Bevölkerungsbestandes für gegebene Zeitpunkte erfolgt nach den Ergebnissen der Statistik der natürlichen Bevölkerungsbewegung und der räumlichen Bevölkerungsbewegung. Basis der jetzigen Fortschreibung ist die am 3. Oktober 1990 nachgewiesene Bevölkerung, dieses Ergebnis wird dem einer Volkszählung gleichgesetzt.

Fruchtbarkeitsrate
Die altersspezifische Fruchtbarkeitsrate ist das Verhältnis der Anzahl der Lebendgeborenen von Müttern eines bestimmten Alters, bezogen auf den Bestand von Frauen gleichen Alters am Jahresanfang. In der 4. Regionalisierten Bevölkerungsprognose findet die Gesamtfruchtbarkeitsrate Anwendung.

Jugendquotient
Der Jugendquotient JQ ist definiert als das Verhältnis der Anzahl der Personen im Alter bis unter 15 Jahren J zu 1000 Personen derselben Bevölkerung im erwerbsfähigen Alter E.
*JQ = J geteilt durch E * 1000*

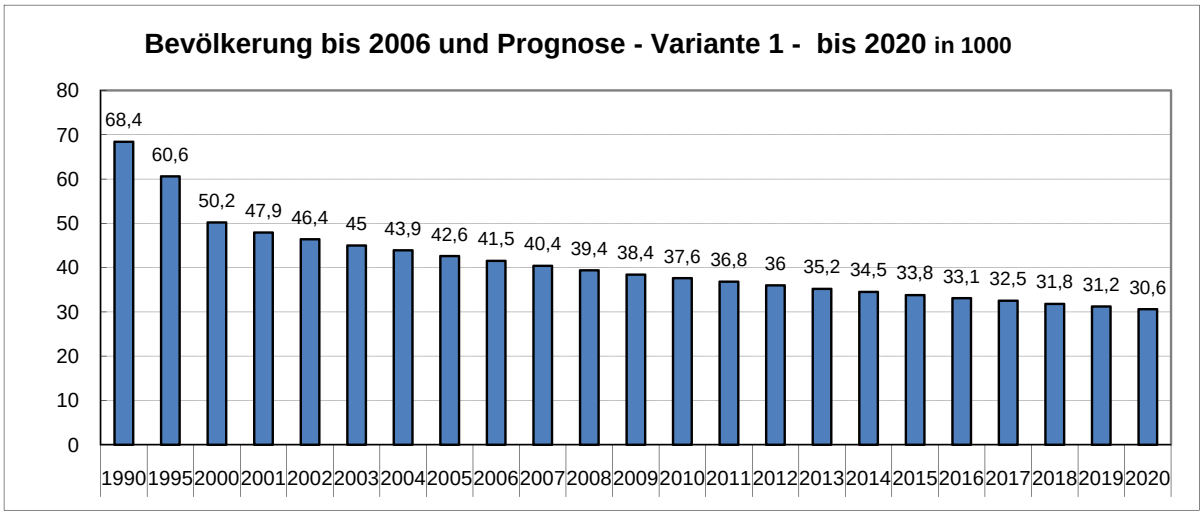

1001 Bevölkerungsstruktur der Stadt Hoyerswerda bis 2005

Merkmal	1990	1995	2000	2001	2002	2003	2004	2005
	in 1000							
Bevölkerung ingesamt	**68,4**	**60,6**	**50,2**	**47,9**	**46,4**	**45,0**	**43,9**	**42,6**
männlich	33,6	29,5	24,4	23,3	22,5	21,8	21,2	20,6
weiblich	34,8	31,1	25,8	24,7	23,9	23,2	22,7	22,0
Alter von ... bis unter ... Jahren								
unter 15	14,4	10,0	6,2	5,6	5,0	4,5	4,1	3,6
15 - unter 65	48,6	43,7	35,7	33,6	32,1	30,8	29,6	28,2
65 und mehr	5,4	6,8	8,3	8,7	9,2	9,6	10,2	10,8
unter 20	18,8	14,5	9,6	8,8	8,1	7,5	7,1	6,4
20 - unter 40	21,6	17,4	12,9	11,7	10,8	10,1	9,5	8,9
40 - unter 60	19,4	18,1	14,4	13,8	13,3	13,0	12,8	12,9
60 und mehr	8,6	10,7	13,2	13,7	14,1	14,4	14,6	14,4
75 - unter 80	1,1	0,9	1,5	1,5	1,5	1,6	1,7	1,8
80 - unter 85	0,7	0,8	0,7	0,8	0,9	1,0	1,0	1,1
85 und mehr	0,3	0,5	0,7	0,6	0,6	0,6	0,6	0,6
unter 6	5,5	2,5	1,7	1,7	1,7	1,6	1,6	1,5
6 - unter 15	8,9	7,5	4,5	3,9	3,4	2,9	2,5	2,2
15 - unter 25	9,7	7,9	6,5	6,1	5,8	5,6	5,5	5,2
25 - unter 40	16,4	13,9	9,8	8,8	8,1	7,5	7,0	6,5
40 - unter 65	22,5	21,9	19,4	18,7	18,2	17,7	17,1	16,5
65 und mehr	5,4	6,8	8,3	8,7	9,2	9,6	10,2	10,8
Lebendgeborene	0,8	0,3	0,3	0,3	0,3	0,2	0,2	0,2
Gestorbene	0,6	0,5	0,5	0,5	0,5	0,6	0,5	0,5
Überschuss Lebendgeb. bzw. Gestorbenen (-)	0,2	-0,2	-0,2	-0,2	-0,2	-0,3	-0,2	-0,3
Überschuss Zu- bzw. Fortzüge (-)	-3,2	-1,5	-1,9	-2,1	-1,3	-1,1	-0,9	-1,0
Jugendquotient	*297*	*229*	*174*	*165*	*157*	*147*	*138*	*129*
Altenquotient	*112*	*157*	*233*	*260*	*287*	*313*	*346*	*382*
Gesamtquotient	*409*	*385*	*407*	*425*	*444*	*460*	*484*	*511*

Quelle: Statistisches Landesamt des Freistaates Sachsen

1002 Voraussichtliche Bevölkerungsstruktur 2006 bis 2020
Variante 1

Merkmal	2006	2007	2008	2009	2010	2011	2012	2013	2014	2015	2016	2017	2018	2019	2020
	in 1000														
Bevölkerung insgesamt	**41,5**	**40,4**	**39,4**	**38,4**	**37,6**	**36,8**	**36,0**	**35,2**	**34,5**	**33,8**	**33,1**	**32,5**	**31,8**	**31,2**	**30,6**
Alter von … bis unter … Jahren															
unter 15	3,5	3,3	3,2	3,1	3,1	3,0	2,9	2,8	2,7	2,6	2,6	2,5	2,4	2,3	2,3
15 - 65	26,8	25,6	24,4	23,4	22,8	22,3	21,7	21,1	20,5	19,9	19,3	18,7	18,1	17,5	17,0
65 und mehr	11,2	11,4	11,7	11,8	11,7	11,5	11,4	11,3	11,2	11,3	11,3	11,3	11,3	11,3	11,3
unter 10	2,4	2,3	2,2	2,1	2,0	1,9	1,8	1,8	1,7	1,7	1,6	1,6	1,6	1,5	1,5
10 - 20	3,6	3,2	2,8	2,4	2,2	1,9	2,0	2,0	2,0	2,0	1,9	1,9	1,8	1,8	1,7
20 - 30	4,2	4,2	4,1	4,1	4,0	3,8	3,6	3,4	3,2	2,9	2,7	2,6	2,4	2,3	2,2
30 - 40	4,1	3,8	3,6	3,4	3,3	3,1	3,1	3,1	3,1	3,1	3,1	3,1	3,1	3,1	3,0
40 - 50	6,8	6,6	6,4	6,1	5,9	5,5	5,2	4,7	4,3	4,0	3,7	3,5	3,3	3,2	3,1
50 - 60	6,2	6,2	6,3	6,3	6,2	6,2	6,1	6,1	6,0	6,0	5,9	5,8	5,6	5,4	5,2
60 - 70	7,5	7,0	6,5	6,0	5,6	5,3	5,2	5,0	4,9	5,0	5,2	5,3	5,3	5,4	5,3
70 - 80	5,0	5,3	5,5	5,9	6,2	6,5	6,6	6,6	6,6	6,2	5,7	5,4	5,1	4,7	4,5
80 und mehr	1,8	1,8	1,9	2,0	2,2	2,3	2,4	2,5	2,7	2,9	3,2	3,4	3,6	3,9	4,1
75 - 80	1,9	2,0	2,0	2,2	2,3	.	2,7	.	3,1	.	3,3	.	3,1	.	2,5
80 - 85	1,1	1,1	1,2	1,3	1,4	.	1,5	.	1,6	.	1,9	.	2,2	.	2,5
85 und mehr	0,7	0,7	0,7	0,8	0,8	.	0,9	.	1,1	.	1,2	.	1,4	.	1,6
unter 6	1,4	1,3	1,3	1,2	1,1	1,1	1,1	1,0	1,0	1,0	1,0	1,0	0,9	0,9	0,9
6 - 15	2,1	2,0	2,0	2,0	1,9	1,9	1,8	1,8	1,7	1,6	1,6	1,5	1,5	1,4	1,4
15 - 25	4,8	4,4	3,9	3,6	3,3	3,0	2,7	2,5	2,3	2,1	2,1	2,0	2,0	2,0	2,0
25 - 40	6,1	5,8	5,5	5,3	5,1	5,0	4,9	5,0	5,0	4,9	4,8	4,6	4,5	4,3	4,1
40 - 65	15,9	15,5	15,0	14,6	14,4	14,3	14,0	13,7	13,3	12,8	12,4	12,0	11,6	11,2	10,9
65 und mehr	11,2	11,4	11,7	11,8	11,7	11,5	11,4	11,3	11,2	11,3	11,3	11,3	11,3	11,3	11,3
Lebendgeborene	0,2	0,2	0,2	0,2	0,2	0,2	0,2	0,2	0,2	0,2	0,2	0,2	0,1	0,1	0,1
Gestorbene	0,5	0,5	0,5	0,5	0,5	0,5	0,5	0,5	0,5	0,5	0,5	0,5	0,5	0,5	0,5
Überschuss Lebendgeb. bzw. Gestorbene (-)	-0,2	-0,3	-0,3	-0,3	-0,3	-0,3	-0,3	-0,3	-0,3	-0,4	-0,4	-0,4	-0,4	-0,4	-0,4
Überschuss der Zu- bzw. Fortzüge (-)	-0,9	-0,8	-0,7	-0,6	-0,5	-0,5	-0,4	-0,4	-0,4	-0,4	-0,3	-0,3	-0,3	-0,3	-0,3
Jugendquotient [1]	129	130	133	134	136	135	135	134	133	132	132	132	133	134	135
Altenquotient [2]	419	447	478	505	514	517	526	535	547	566	585	606	626	645	664
Gesamtquotient [3]	548	577	611	640	650	651	661	669	680	698	717	738	759	779	799

Quelle: Statistisches Landesamt des Freistaates Sachsen

[1] Der Jugendquotient ist definiert als das Verhältnis der Anzahl der Personen im Alter bis unter 15 Jahren zu 1.000 Personen derselben Bevölkerung im erwerbsfähigen Alter (15 bis unter 65 Jahre)

[2] Der Altenquotient ist definiert als das Verhältnis der Anzahl der Personen im Alter von 65 und mehr Jahren zu 1.000 derselben Bevölkerung im erwerbsfähigen Alter

[3] Der Gesamtquotient ist definiert als das Verhältnis der Anzahl der Personen einer Bevölkerung im nichterwerbsfähigen Alter zu 1.000 Personen derselben Bevölkerung im erwerbsfähigen Alter

1003 Voraussichtliche Bevölkerungsstruktur 2006 bis 2020
Variante 3

Merkmal	2006	2007	2008	2009	2010	2011	2012	2013	2014	2015	2016	2017	2018	2019	2020
	in 1000														
Bevölkerung insgesamt	**41,5**	**40,3**	**39,2**	**38,2**	**37,1**	**36,2**	**35,2**	**34,4**	**33,5**	**32,7**	**31,9**	**31,1**	**30,4**	**29,6**	**28,9**
Alter von … bis unter… Jahren															
unter 15	3,5	3,3	3,2	3,1	3,1	3,0	2,9	2,8	2,7	2,5	2,4	2,3	2,2	2,2	2,1
15 - 65	26,8	25,6	24,3	23,2	22,4	21,8	21,1	20,4	19,8	19,1	18,4	17,7	17,1	16,5	15,9
65 und mehr	11,2	11,4	11,7	11,8	11,6	11,4	11,3	11,1	11,1	11,1	11,0	11,0	11,0	11,0	10,9
unter 10	2,4	2,3	2,2	2,1	2,0	1,9	1,8	1,7	1,6	1,6	1,5	1,5	1,4	1,4	1,3
10 - 20	3,6	3,1	2,7	2,3	2,1	1,9	1,9	1,9	1,9	1,9	1,9	1,9	1,8	1,7	1,7
20 - 30	4,2	4,2	4,1	4,0	3,8	3,6	3,3	2,9	2,7	2,4	2,2	2,0	1,8	1,6	1,5
30 - 40	4,1	3,8	3,6	3,4	3,2	3,1	3,0	3,0	3,0	3,0	3,0	3,0	2,9	2,9	2,8
40 - 50	6,8	6,6	6,4	6,1	5,8	5,5	5,1	4,6	4,2	3,8	3,5	3,3	3,1	3,0	2,9
50 - 60	6,2	6,2	6,3	6,3	6,3	6,2	6,1	6,1	6,1	6,0	5,9	5,8	5,6	5,4	5,2
60 - 70	7,5	7,0	6,5	5,9	5,5	5,2	5,1	4,9	4,8	4,9	5,1	5,2	5,2	5,3	5,2
70 - 80	5,0	5,3	5,5	5,9	6,2	6,5	6,6	6,6	6,5	6,1	5,6	5,3	4,9	4,5	4,2
80 und mehr	1,8	1,8	1,9	2,0	2,2	2,3	2,4	2,5	2,7	2,9	3,1	3,3	3,5	3,8	4,0
75 - 80	1,9	2,0	2,0	2,2	2,3	.	2,7	.	3,1	.	3,3	.	3,1	.	2,4
80 - 85	1,1	1,1	1,2	1,3	1,3	.	1,5	.	1,6	.	1,9	.	2,2	.	2,5
85 und mehr	0,7	0,7	0,7	0,8	0,8	.	0,9	.	1,0	.	1,2	.	1,3	.	1,6
unter 6	1,4	1,3	1,2	1,2	1,1	1,1	1,0	1,0	0,9	0,9	0,9	0,8	0,8	0,8	0,7
6 - 15	2,1	2,0	2,0	2,0	1,9	1,9	1,9	1,8	1,7	1,6	1,6	1,5	1,4	1,4	1,3
15 - 25	4,8	4,3	3,9	3,5	3,0	2,7	2,4	2,1	1,9	1,7	1,7	1,7	1,7	1,8	1,8
25 - 40	6,1	5,8	5,5	5,2	5,0	4,8	4,8	4,7	4,7	4,7	4,5	4,2	4,0	3,7	3,5
40 - 65	15,9	15,5	15,0	14,5	14,4	14,3	14,0	13,6	13,2	12,7	12,3	11,8	11,4	11,0	10,7
65 und mehr	11,2	11,4	11,7	11,8	11,6	11,4	11,3	11,1	11,1	11,1	11,0	11,0	11,0	11,0	10,9
Lebendgeborene	0,2	0,2	0,2	0,2	0,2	0,2	0,2	0,2	0,1	0,1	0,1	0,1	0,1	0,1	0,1
Gestorbene	0,5	0,5	0,5	0,5	0,5	0,5	0,5	0,5	0,5	0,5	0,5	0,5	0,5	0,5	0,5
Überschuss Lebendgeb. bzw. Gestorbene (-)	-0,2	-0,3	-0,3	-0,3	-0,3	-0,3	-0,4	-0,4	-0,4	-0,4	-0,4	-0,4	-0,4	-0,4	-0,4
Überschuss der Zu- bzw. Fortzüge (-)	-0,9	-0,9	-0,8	-0,7	-0,7	-0,6	-0,6	-0,5	-0,5	-0,4	-0,4	-0,4	-0,3	-0,3	-0,3
Jugendquotient [1)]	129	130	132	135	137	136	136	135	134	132	132	131	131	130	130
Altenquotient [2)]	419	447	479	508	520	523	535	544	558	579	600	623	644	665	685
Gesamtquotient [3)]	548	577	612	643	656	659	671	680	692	711	732	754	775	795	816

Quelle: Statistisches Landesamt des Freistaates Sachsen

[1)] Der Jugendquotient ist definiert als das Verhältnis der Anzahl der Personen im Alter bis unter 15 Jahren zu 1.000 Personen derselben Bevölkerung im erwerbsfähigen Alter (15 bis unter 65 Jahre)

[2)] Der Altenquotient ist definiert als das Verhältnis der Anzahl der Personen im Alter von 65 und mehr Jahren zu 1.000 derselben Bevölkerung im erwerbsfähigen Alter

[3)] Der Gesamtquotient ist definiert als das Verhältnis der Anzahl der Personen einer Bevölkerung im nichterwerbsfähigen Alter zu 1.000 Personen derselben Bevölkerung im erwerbsfähigen Alter

Bevölkerung der Stadt Hoyerswerda am 1. Januar 1990 und am 31. Dezember 2008 und 2020[1] nach Alter und Geschlecht

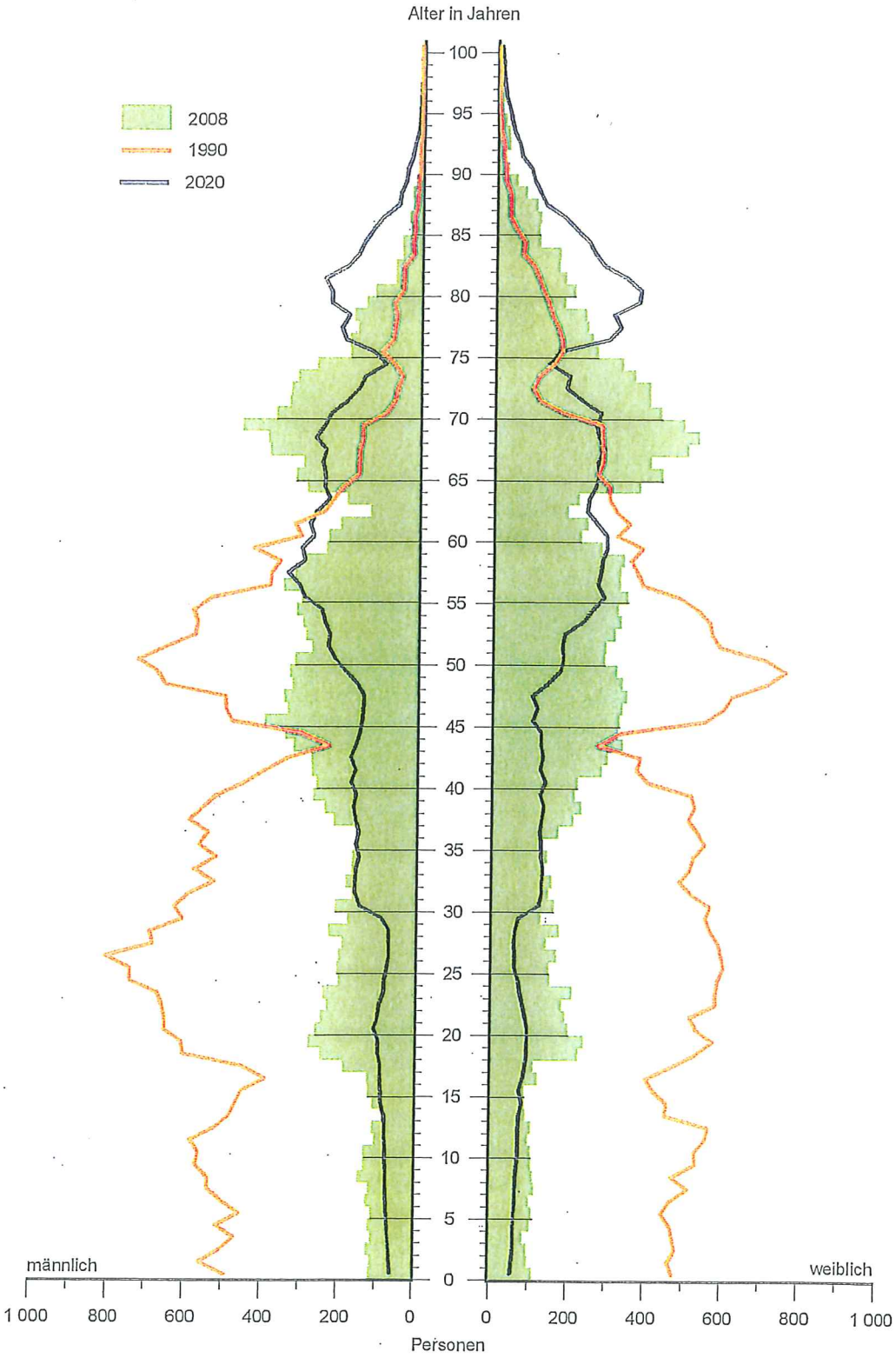

1) 2020 - 4. Regionalisierte Bevölkerungsprognose für den Freistaat Sachsen bis 2020, Variante 3

© Statistisches Landesamt des Freistaates Sachsen

1004 Voraussichtliche Veränderung der Bevölkerung 2020 gegenüber 2005 nach Städten und Landkreisen

Kreisfreie Stadt Landkreis	2005	2020		Veränderung 2020 gegenüber 2005			
		Variante 1	Variante 3	Variante 1	Variante 3	Variante 1	Variante 3
	1.000					%	
Chemnitz, Stadt	246,6	223,8	216,7	-22,8	-29,9	*-9,3*	*-12,1*
Plauen, Stadt	68,9	64,8	61,1	-4,1	-7,8	*-5,9*	*-11,3*
Zwickau, Stadt	97,8	85,2	82,5	-12,6	-15,3	*-12,9*	*-15,6*
Annaberg	83,4	74,4	71,5	-9,0	-11,9	*-10,8*	*-14,2*
Chemnitzer Land	134,5	119,7	115,2	-14,8	-19,4	*-11,0*	*-14,4*
Freiberg	145,0	128,9	124,0	-16,0	-21,0	*-11,1*	*-14,5*
darunter: Freiberg, Stadt	43,3	38,9	37,3	-4,4	-6,0	*-10,2*	*-13,8*
Vogtlandkreis	191,3	168,6	161,2	-22,7	-30,1	*-11,9*	*-15,7*
Mittlerer Erzgebirgskreis	89,4	78,8	75,8	-10,7	-13,6	*-11,9*	*-15,2*
Mittweida	131,2	117,0	112,3	-14,2	-18,9	*-10,8*	*-14,4*
Stollberg	89,5	78,8	75,9	-10,7	-13,6	*-12,0*	*-15,2*
Aue- Schwarzenberg	130,9	113,6	108,9	-17,3	-22,0	*-13,2*	*-16,8*
Zwickauer Land	128,6	114,8	110,4	-13,9	-18,2	*-10,8*	*-14,2*
Reg.bez. Chemnitz	**1.537,2**	**1.368,4**	**1.315,5**	**-168,8**	**-221,7**	***-11,0***	***-14,4***
Dresden, Stadt	495,2	529,7	519,9	34,5	24,7	*7,0*	*5,0*
Görlitz, Stadt	57,6	53,8	51,5	-3,8	-6,2	*-6,6*	*-10,7*
Hoyerswerda, Stadt	**42,6**	**30,6**	**28,9**	**-12,0**	**-13,7**	***-28,2***	***-32,1***
Bautzen	150,0	136,6	130,2	-13,4	-19,8	*-8,9*	*-13,2*
darunter: Bautzen, Stadt	42,2	41,0	38,7	-1,1	-3,5	*-2,7*	*-8,2*
Meißen	150,1	149,9	144,0	-0,2	-6,1	*-0,1*	*-4,1*
darunter: Meißen, Stadt	28,4	26,8	25,7	-1,6	-2,8	*-5,7*	*-9,7*
Niederschl. Oberlausitzkreis	96,8	84,0	79,7	-12,8	-17,1	*-13,2*	*-17,7*
darunter: Weißwasser	21,5	16,2	15,1	-5,3	-6,4	*-24,8*	*-29,6*
Riesa - Großenhain	114,7	100,5	96,2	-14,1	-18,4	*-12,3*	*-16,1*
darunter: Riesa, Stadt	36,6	31,7	30,2	-4,8	-6,3	*-13,2*	*-17,4*
Löbau - Zittau	143,4	122,9	117,1	-20,5	-26,3	*-14,3*	*-18,3*
darunter: Zittau, Stadt	30,2	25,6	24,5	-4,6	-5,7	*-15,1*	*-18,8*
Sächsische Schweiz	140,0	129,4	124,1	-10,6	-15,9	*-7,6*	*-11,4*
darunter: Pirna, Stadt	40,1	38,5	36,8	-1,7	-3,3	*-4,1*	*-8,2*
Weißeritzkreis	122,0	118,8	114,6	-3,2	-7,5	*-2,6*	*-6,1*
darunter: Freital, Stadt	39,2	39,4	38,0	0,3	-1,1	*0,7*	*-2,9*
Kamenz	150,1	140,9	135,1	-9,2	-15,0	*-6,1*	*-10,0*
darunter: Bernsdorf, Stadt	6,6	5,7	5,4	-0,9	-1,2	*-13,5*	*-17,6*
Kamenz, Stadt	18,1	17,0	16,3	-1,1	-1,8	*-6,0*	*-10,0*
Lauta, Stadt	9,9	8,5	8,1	-1,4	-1,8	*-14,1*	*-18,2*
Lohsa	6,1	5,3	5,0	-0,8	-1,1	*-13,4*	*-17,5*
Wittichenau, Stadt	6,2	5,5	5,2	-0,8	-1,0	*-12,3*	*-16,5*
Regierungsbezirk Dresden	**1.662,5**	**1.597,2**	**1.541,2**	**-65,3**	**-121,3**	***-3,9***	***-7,3***
Leipzig, Stadt	502,7	520,1	507,9	17,4	5,3	*3,5*	*1,0*
Delitzsch	123,2	117,1	112,5	-6,0	-10,6	*-4,9*	*-8,6*
Döbeln	72,5	62,9	60,3	-9,7	-12,2	*-13,3*	*-16,9*
Leipziger Land	147,9	142,2	136,9	-5,7	-11,0	*-3,8*	*-7,4*
Muldentalkreis	131,6	122,7	118,0	-8,0	-13,5	*-6,7*	*-10,3*
Torgau-Oschatz	96,2	86,2	82,3	-10,0	-13,9	*-10,4*	*-14,5*
Regierungsb. Leipzig	**1.074,1**	**1.051,2**	**1.018,0**	**-22,9**	**-56,1**	***-2,1***	***-5,2***
Freistaat Sachsen	**4.273,8**	**4.016,8**	**3.874,7**	**-257,0**	**-399,0**	***-6,0***	***-9,3***

Quelle: Statistisches Landesamt des Freistaates Sachsen

1005 Bevölkerung der Stadt Hoyerswerda jeweils am 31. Dezember 1990 und 2020 nach Alter und Geschlecht (in 1 000)

Quelle: 1990 - Bevölkerungsfortschreibung
2020 - 4. Regionalsierte Bevölkerungsprognose für den Freistaat Sachsen bis 2020, Variante 1 und 3
Gebietsstand 1. Januar 2009

Alter von ... bis unter ... Jahren	1990			2020 - V1			2020 - V3		
	insgesamt	männlich	weiblich	insgesamt	männlich	weiblich	insgesamt	männlich	weiblich
unter 1	0,8	0,4	0,4	0,1	0,1	0,1	0,1	0,1	0,1
1 - 2	0,9	0,5	0,5	0,1	0,1	0,1	0,1	0,1	0,1
2 - 3	1,0	0,5	0,4	0,2	0,1	0,1	0,1	0,1	0,1
3 - 4	0,9	0,5	0,5	0,1	0,1	0,1	0,1	0,1	0,1
4 - 5	0,9	0,4	0,5	0,2	0,1	0,1	0,1	0,1	0,1
5 - 6	0,9	0,5	0,5	0,2	0,1	0,1	0,1	0,1	0,1
6 - 7	0,9	0,4	0,4	0,2	0,1	0,1	0,1	0,1	0,1
7 - 8	0,9	0,5	0,4	0,2	0,1	0,1	0,1	0,1	0,1
8 - 9	1,0	0,5	0,5	0,2	0,1	0,1	0,1	0,1	0,1
9 - 10	1,0	0,5	0,4	0,2	0,1	0,1	0,1	0,1	0,1
10 - 11	1,1	0,5	0,5	0,2	0,1	0,1	0,1	0,1	0,1
11 - 12	1,1	0,5	0,5	0,2	0,1	0,1	0,1	0,1	0,1
12 - 13	1,1	0,6	0,5	0,2	0,1	0,1	0,1	0,1	0,1
13 - 14	1,0	0,5	0,5	0,2	0,1	0,1	0,2	0,1	0,1
14 - 15	0,9	0,5	0,4	0,2	0,1	0,1	0,2	0,1	0,1
15 - 16	0,9	0,5	0,4	0,2	0,1	0,1	0,2	0,1	0,1
16 - 17	0,8	0,4	0,4	0,2	0,1	0,1	0,2	0,1	0,1
17 - 18	0,8	0,4	0,4	0,2	0,1	0,1	0,2	0,1	0,1
18 - 19	0,9	0,4	0,4	0,2	0,1	0,1	0,2	0,1	0,1
19 - 20	1,0	0,5	0,5	0,2	0,1	0,1	0,2	0,1	0,1
20 - 21	1,0	0,5	0,5	0,2	0,1	0,1	0,2	0,1	0,1
21 - 22	1,0	0,5	0,5	0,2	0,1	0,1	0,2	0,1	0,1
22 - 23	1,0	0,6	0,5	0,2	0,1	0,1	0,2	0,1	0,1
23 - 24	1,1	0,6	0,5	0,2	0,1	0,1	0,2	0,1	0,1
24 - 25	1,1	0,6	0,5	0,2	0,1	0,1	0,2	0,1	0,1
25 - 26	1,2	0,6	0,6	0,2	0,1	0,1	0,1	0,1	0,1
26 - 27	1,2	0,7	0,6	0,2	0,1	0,1	0,1	0,1	0,1
27 - 28	1,3	0,7	0,6	0,2	0,1	0,1	0,1	0,1	0,1
28 - 29	1,2	0,6	0,6	0,2	0,1	0,1	0,1	0,1	0,1
29 - 30	1,1	0,6	0,5	0,2	0,1	0,1	0,2	0,1	0,1
30 - 31	1,1	0,6	0,5	0,3	0,2	0,1	0,3	0,1	0,1
31 - 32	1,1	0,6	0,5	0,3	0,2	0,1	0,3	0,2	0,1
32 - 33	1,0	0,5	0,5	0,3	0,2	0,1	0,3	0,2	0,1
33 - 34	1,0	0,5	0,5	0,3	0,2	0,1	0,3	0,2	0,1
34 - 35	1,0	0,5	0,5	0,3	0,2	0,1	0,3	0,2	0,1
35 - 36	1,0	0,5	0,5	0,3	0,2	0,1	0,3	0,2	0,1
36 - 37	1,1	0,5	0,5	0,3	0,2	0,1	0,3	0,2	0,1
37 - 38	1,0	0,5	0,5	0,3	0,2	0,1	0,3	0,2	0,1
38 - 39	1,0	0,6	0,5	0,3	0,2	0,1	0,3	0,2	0,1
39 - 40	1,0	0,5	0,5	0,3	0,2	0,1	0,3	0,2	0,1
40 - 41	1,0	0,5	0,5	0,3	0,2	0,1	0,3	0,2	0,1
41 - 42	0,8	0,4	0,4	0,3	0,2	0,1	0,3	0,2	0,1
42 - 43	0,7	0,4	0,4	0,3	0,2	0,1	0,3	0,2	0,1
43 - 44	0,7	0,3	0,4	0,3	0,2	0,1	0,3	0,2	0,1
44 - 45	0,5	0,2	0,3	0,3	0,2	0,1	0,3	0,2	0,1
45 - 46	0,6	0,3	0,3	0,3	0,2	0,1	0,2	0,1	0,1
46 - 47	1,0	0,5	0,5	0,3	0,2	0,1	0,3	0,1	0,1
47 - 48	1,1	0,5	0,6	0,3	0,2	0,1	0,2	0,1	0,1
48 - 49	1,1	0,5	0,6	0,3	0,2	0,2	0,3	0,2	0,1

© Statistisches Landesamt des Freistaates Sachsen

Alter von ... bis unter ... Jahren	1990			2020 - V1			2020 - V3		
	insgesamt	männlich	weiblich	insgesamt	männlich	weiblich	insgesamt	männlich	weiblich
49 - 50	1,3	0,6	0,7	0,4	0,2	0,2	0,4	0,2	0,2
50 - 51	1,4	0,7	0,7	0,4	0,2	0,2	0,4	0,2	0,2
51 - 52	1,4	0,7	0,7	0,4	0,2	0,2	0,4	0,2	0,2
52 - 53	1,2	0,6	0,6	0,4	0,2	0,2	0,4	0,2	0,2
53 - 54	1,1	0,6	0,6	0,5	0,2	0,2	0,5	0,2	0,2
54 - 55	1,1	0,6	0,6	0,5	0,3	0,3	0,5	0,3	0,3
55 - 56	1,1	0,6	0,5	0,6	0,3	0,3	0,6	0,3	0,3
56 - 57	1,0	0,5	0,5	0,6	0,3	0,3	0,6	0,3	0,3
57 - 58	0,8	0,4	0,4	0,6	0,3	0,3	0,6	0,3	0,3
58 - 59	0,7	0,4	0,4	0,6	0,3	0,3	0,6	0,3	0,3
59 - 60	0,7	0,4	0,4	0,6	0,3	0,3	0,6	0,3	0,3
60 - 61	0,8	0,4	0,4	0,6	0,3	0,3	0,6	0,3	0,3
61 - 62	0,6	0,3	0,3	0,6	0,3	0,3	0,6	0,3	0,3
62 - 63	0,7	0,3	0,3	0,5	0,3	0,2	0,5	0,3	0,2
63 - 64	0,6	0,2	0,3	0,5	0,2	0,3	0,5	0,2	0,2
64 - 65	0,5	0,2	0,3	0,5	0,3	0,3	0,5	0,2	0,3
65 - 66	0,5	0,2	0,3	0,5	0,3	0,3	0,5	0,2	0,3
66 - 67	0,4	0,1	0,3	0,5	0,3	0,3	0,5	0,3	0,3
67 - 68	0,4	0,1	0,3	0,5	0,3	0,3	0,5	0,2	0,3
68 - 69	0,4	0,1	0,3	0,6	0,3	0,3	0,5	0,3	0,3
69 - 70	0,4	0,1	0,3	0,5	0,3	0,3	0,5	0,3	0,3
70 - 71	0,4	0,1	0,3	0,5	0,2	0,3	0,5	0,2	0,3
71 - 72	0,2	0,1	0,2	0,4	0,2	0,2	0,4	0,2	0,2
72 - 73	0,2	0,1	0,1	0,4	0,2	0,2	0,3	0,2	0,2
73 - 74	0,1	0,1	0,1	0,4	0,2	0,2	0,3	0,1	0,2
74 - 75	0,2	0,0	0,1	0,3	0,1	0,2	0,2	0,1	0,1
75 - 76	0,2	0,1	0,1	0,3	0,1	0,2	0,3	0,1	0,2
76 - 77	0,3	0,1	0,2	0,5	0,2	0,3	0,5	0,2	0,3
77 - 78	0,2	0,1	0,2	0,5	0,2	0,3	0,5	0,2	0,3
78 - 79	0,2	0,1	0,2	0,5	0,2	0,3	0,5	0,2	0,3
79 - 80	0,2	0,1	0,1	0,6	0,2	0,4	0,6	0,2	0,4
80 - 81	0,2	0,1	0,1	0,6	0,2	0,4	0,6	0,2	0,4
81 - 82	0,2	0,0	0,1	0,6	0,3	0,3	0,6	0,3	0,3
82 - 83	0,1	0,0	0,1	0,5	0,2	0,3	0,5	0,2	0,3
83 - 84	0,1	0,0	0,1	0,4	0,2	0,3	0,4	0,2	0,3
84 - 85	0,1	0,0	0,1	0,4	0,2	0,2	0,4	0,1	0,2
85 und mehr	0,3	0,1	0,3	1,6	0,5	1,1	1,6	0,5	1,1
Insgesamt	**68,4**	**33,6**	**34,8**	**30,6**	**14,9**	**15,7**	**28,9**	**14,1**	**14,8**

© Statistisches Landesamt des Freistaates Sachsen

4. Regionalisierte Bevölkerungsprognose für den Freistaat Sachsen bis 2020

Bevölkerung des Freistaates Sachsen 2005 und 2020 nach Kreisfreien Städten und Landkreisen - Variante 3

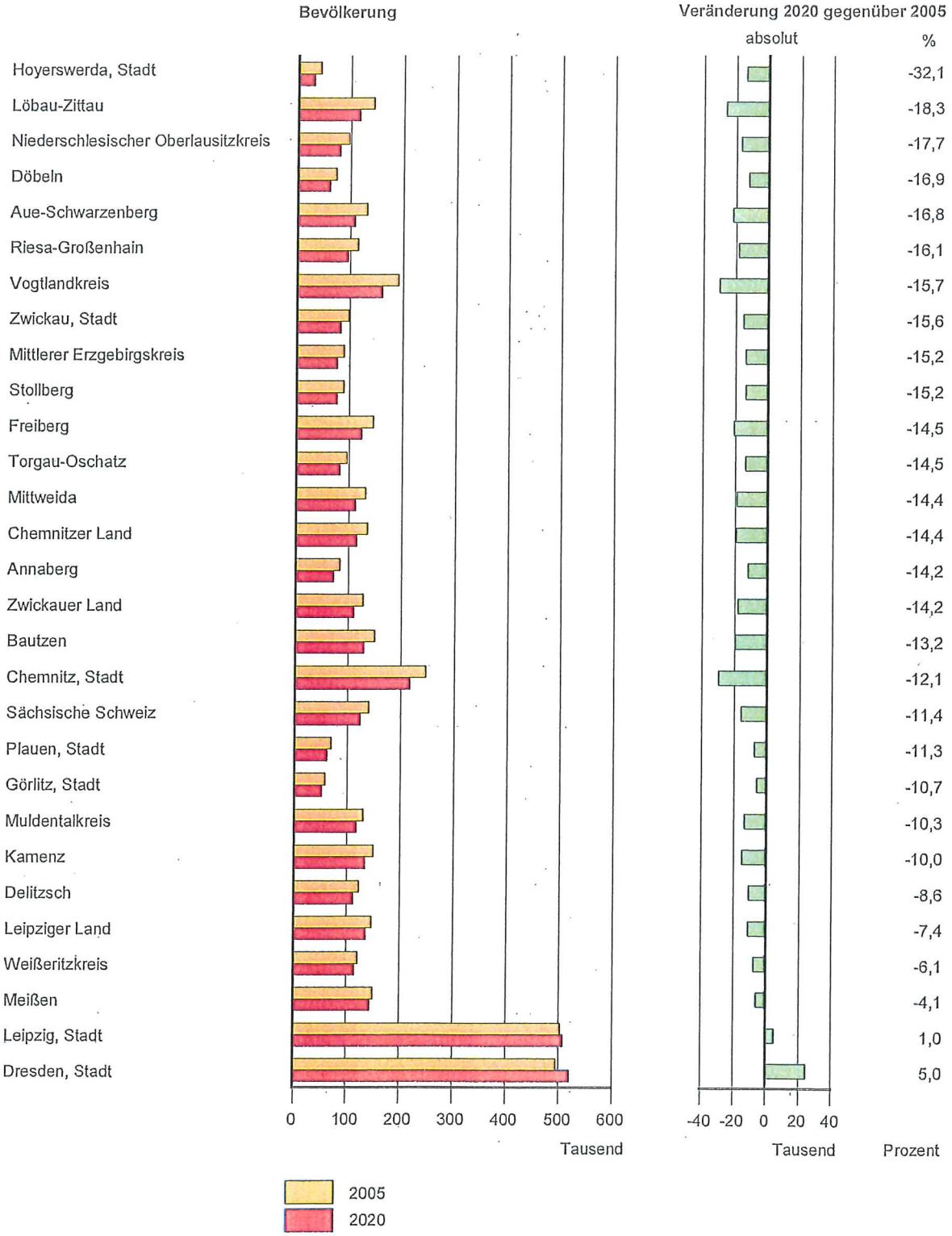

© Statistisches Landesamt des Freistaates Sachsen - 4. Regionalisierte Bevölkerungsprognose für den Freistaat Sachsen bis 2020

4. Regionalisierte Bevölkerungsprognose für den Freistaat Sachsen bis 2020

Durchschnittsalter der Bevölkerung des Freistaates Sachsen 2005 und 2020 nach Kreisfreien Städten und Landkreisen

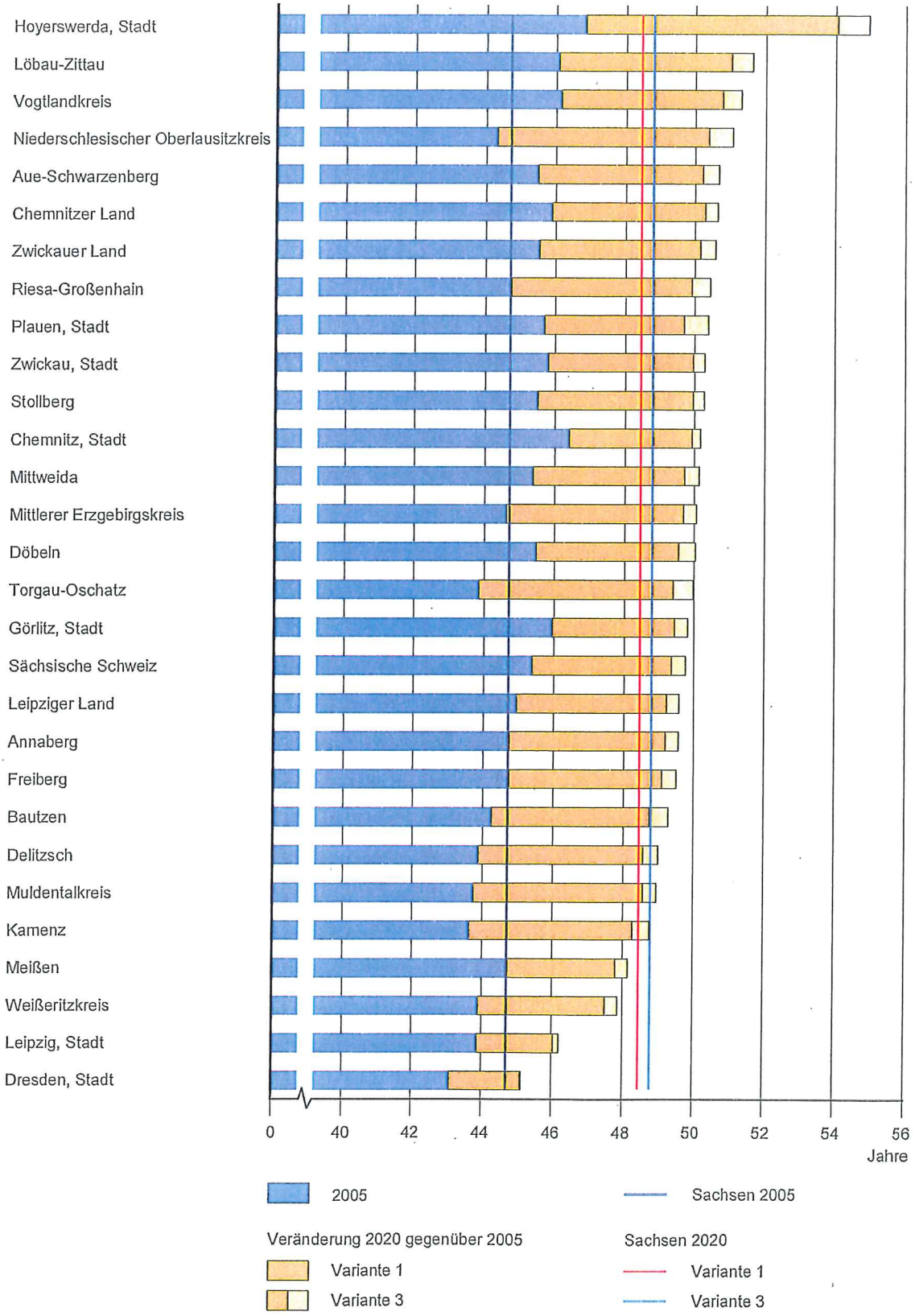

© Statistisches Landesamt des Freistaates Sachsen - 4. Regionalisierte Bevölkerungsprognose für den Freistaat Sachsen bis 2020

11 Städtevergleich - Ausgewählte Daten sächsischer Städte ab 12.000 Einwohner

Stadt	Einwohner 31.12.2008	Änderung zum 31.12.2000	Fläche in km² 01.01.2009	Lebendgeborene 2008		Gestorbene 2008		Zuzüge 2008		Fortzüge 2008	
				ins-gesamt	je 1 000 Einw.	ins-gesamt	je 1 000 Einw.	ins-gesamt	je 1 000 Einw.	ins-gesamt	je 1 000 Einw.
Leipzig	515 469	4,5	297	5094	9,9	5359	10,4	25 640	49,8	20 419	39,7
Dresden	512 234	7,2	328	5507	10,8	4775	9,3	26 944	52,7	22 569	44,1
Chemnitz	243 880	-5,9	221	1955	8,0	3068	12,5	8 391	34,2	8 342	34,0
Zwickau	94 887	-7,9	103	739	7,7	1195	12,5	3 255	34,0	3 760	39,3
Plauen	66 870	-6,5	102	484	7,2	904	13,4	2 059	30,5	2 381	35,3
Görlitz	56 461	-8,3	67	437	7,7	771	13,6	2 232	39,3	2 155	38,0
Freiberg	41 823	-7,9	48	360	8,5	540	12,8	1 845	43,7	2 203	52,2
Bautzen	41 161	-5,1	67	379	9,2	464	11,2	1 867	45,1	1 985	48,0
Hoyerswerda	**39 214**	**-21,9**	**95**	**236**	**5,9**	**533**	**13,4**	**868**	**21,8**	**1 652**	**41,4**
Pirna	39 132	-7,1	53	274	7,0	553	14,0	1 638	41,6	1 666	42,3
Freital	39 037	-2,7	41	344	8,8	475	12,1	1 708	43,6	1 716	43,8
Riesa	34 777	-11,7	59	219	6,2	428	12,1	1 150	32,6	1 675	47,5
Radebeul	33 387	3,5	26	290	8,7	340	10,2	1 799	53,8	1 662	49,7
Zittau	28 906	-11,8	67	237	8,1	425	14,5	1 303	44,6	1 570	53,7
Meißen	27 736	-5,7	31	259	9,3	448	16,1	1 342	48,1	1 273	45,7
Delitzsch	26 958	-8,0	84	202	7,4	316	11,6	961	35,4	1 069	39,4
Limbach-Oberfrohna	25 957	-5,8	50	191	7,3	339	13,0	748	28,6	897	34,3
Glauchau	24 991	-8,4	51	156	6,2	384	15,2	705	27,9	843	33,4
Markkleeberg	24 020	3,7	31	151	6,3	250	10,4	1 222	50,7	1 125	46,7
Werdau	23 146	-11,2	66	168	7,2	331	14,1	738	31,5	993	42,4
Annaberg-Buchholz	22 248	-9,2	28	185	8,2	354	15,8	830	37,0	926	41,3
Coswig	21 853	-9,1	26	148	6,7	225	10,2	831	37,7	958	43,5
Crimmitschau	21 392	-8,2	61	142	6,6	282	13,1	657	30,4	807	37,4
Borna	21 211	-12,4	62	159	7,4	254	11,9	762	35,6	996	46,5
Reichenbach i. Vogtl.	20 746	-11,6	30	140	6,7	325	15,5	689	32,8	969	46,1
Döbeln	20 527	-11,2	33	163	7,9	306	14,8	1 025	49,6	1 081	52,3
Auerbach/Vogtl.	20 340	-10,1	55	151	7,4	281	13,7	679	33,1	829	40,4
Torgau	20 015	-8,9	90	175	8,7	247	12,2	957	47,4	1 111	55,0
Weißwasser/O.L.	19 927	-23,7	63	124	6,1	239	11,9	869	43,1	1 125	55,8
Grimma	19 106	-6,6	76	160	8,3	219	11,4	720	37,4	842	43,7
Schwarzenberg/Erzg.	18 892	-12,5	46	150	7,9	236	12,4	602	31,5	812	42,5
Radeberg	18 383	-1,9	30	158	8,6	210	11,4	902	48,9	879	47,6
Schkeuditz	17 908	-6,5	81	111	6,1	220	12,2	720	39,8	855	47,3
Aue	17 751	-8,6	21	133	7,4	285	15,9	1 176	65,7	1 201	67,1
Kamenz	17 431	-8,3	53	137	7,8	198	11,2	691	39,1	1 007	57,0
Eilenburg	17 072	-8,1	47	127	7,4	229	13,3	526	30,6	599	34,8
Wurzen	16 992	-10,5	69	156	9,1	189	11,0	426	24,7	742	43,1
Löbau	16 980	-12,9	79	149	8,7	206	12,0	644	37,5	885	51,5
Meerane	16 517	-12,1	20	97	5,8	284	17,0	524	31,4	572	34,3
Heidenau	16 405	-4,5	11	142	8,6	171	10,4	890	54,0	912	55,4
Frankenberg/Sa.	16 054	-10,1	66	126	7,8	184	11,3	542	33,4	714	44,0
Hohenstein-Ernstthal	15 980	-7,6	18	111	6,9	271	16,8	661	41,1	624	38,8
Mittweida	15 907	-6,7	41	106	6,6	205	12,8	757	47,1	902	56,1
Schneeberg	15 770	-12,2	23	141	8,8	184	11,5	538	33,7	769	48,2
Oschatz	15 662	-10,2	55	131	8,3	209	13,3	703	44,6	705	44,8
Großenhain	15 391	-11,9	44	140	9,0	198	12,7	541	34,8	745	47,9
Markranstädt	15 153	-3,5	58	107	7,0	175	11,5	638	41,8	694	45,5
Taucha	14 364	-2,1	33	86	5,9	173	11,9	691	47,6	802	55,3
Neustadt/Sa.	14 203	-13,1	83	96	6,7	159	11,1	507	35,3	677	47,1
Wilsdruff	13 710	1,6	82	134	9,8	122	8,9	657	47,8	643	46,8
Marienberg	13 591	-10,6	106	116	8,5	150	10,9	380	27,7	525	38,3
Lichtenstein/Sa.	13 017	-9,1	15	86	6,5	184	14,0	330	25,1	440	33,4
Bischofswerda	12 395	-10,9	46	92	7,4	178	14,2	498	39,8	562	44,9
Mülsen (Gemeinde)	12 305	-5,0	50	88	7,1	142	11,4	234	18,8	333	26,8
Oelsnitz/Erzgeb.	12 239	-6,9	26	112	9,1	164	13,3	432	34,9	557	45,1
Stollberg/Erzgeb.	12 062	-11,8	39	87	7,2	190	15,6	435	35,8	458	37,7

Quelle: Statistisches Landesamt Sachsen

Stadt	Einwohner 31.12.2008	**SV-Beschäftigte** am Arbeitsort 31.12.2008		**Tourismus 2008**		**Steuereinnahme-kraft 2008**		**Schulden-stand 31.12.2008**		**Gewerbe-steuer 2008**	
		je 1 000 Einw.	im Verarb Gew [1] je 1 000 Einw.	Ankünfte je Einw.	Übernacht je Einw.	1 000 €	je Einw. in €	1 000 €	je Einw. in €	Hebe-satz in %	je Einw. in €
Leipzig	515 469	409	36	1,9	3,6	335 739	656	842 560	1 647	460	384
Dresden	512 234	440	60	2,9	6,3	368 021	724	-	-	450	433
Chemnitz	243 880	436	68	0,9	1,8	148 895	609	298 577	1 222	450	304
Zwickau	94 887	487	134	0,6	1,2	81 685	857	77 354	812	450	603
Plauen	66 870	364	80	0,5	1,0	44 137	656	69 788	1 037	420	380
Görlitz	56 461	344	63	1,5	3,0	24 153	427	41 057	725	450	184
Freiberg	41 823	461	120	0,9	2,2	59 243	1 407	4 546	108	390	1 134
Bautzen	41 161	596	73	1,7	3,7	28 695	694	11 619	281	400	406
Hoyerswerda	**39 214**	**259**	**17**	**0,4**	**0,8**	**20 425**	**513**	**45 955**	**1 154**	**452**	**250**
Pirna	39 132	335	50	0,9	2,3	20 978	534	18 428	469	400	260
Freital	39 037	238	57	0,7	1,4	20 015	511	19 661	502	380	230
Riesa	34 777	338	86	0,7	1,4	26 211	746	48 716	1 386	380	468
Radebeul	33 387	397	148	2,6	5,1	24 249	729	37 711	1 133	400	372
Zittau	28 906	341	63	0,6	1,2	11 534	396	32 263	1 109	417	175
Meißen	27 736	454	96	2,1	3,8	14 505	521	44 424	1 595	400	256
Delitzsch	26 958	288	49	0,6	1,2	11 669	430	16 896	623	380	144
Limbach-Oberfr.	25 957	305	125	1,1	2,9	11 658	446	12 713	487	390	186
Glauchau	24 991	492	82	0,4	0,8	10 561	420	22 711	903	385	150
Markkleeberg	24 020	240	19	1,8	3,1	14 621	610	14 898	622	420	254
Werdau	23 146	230	32	0,3	0,6	8 870	380	13 450	576	375	113
Annaberg-Buch.	22 248	542	71	0,8	1,8	9 959	444	20 467	913	360	164
Coswig	21 853	249	92	0,4	0,9	10 892	497	16 485	752	400	179
Crimmitschau	21 392	298	95	0,2	0,5	8 444	392	10 940	508	380	157
Borna	21 211	317	24	0,2	0,2	14 207	665	8 538	399	400	409
Reichenbach	20 746	242	28	0,3	0,5	7 665	365	19 845	945	360	109
Döbeln	20 527	456	132	0,4	0,8	10 990	531	17 550	848	380	233
Auerbach/V.	20 340	240	37	1,1	3,2	8 374	409	14 770	721	380	136
Torgau	20 015	418	56	0,8	1,4	10 433	516	20 493	1 013	398	240
Weißwasser	19 927	235	36	0,5	1,7	22 957	1 141	16 993	845	360	814
Grimma	19 106	426	59	1,3	2,0	11 277	586	15 905	827	400	269
Schwarzenberg	18 892	336	113	1,0	2,8	8 854	465	6 666	350	370	198
Radeberg	18 383	399	166	0,9	1,8	14 183	769	10 853	589	380	423
Schkeuditz	17 908	616	101	3,4	6,5	21 740	1 209	8 703	484	380	780
Aue	17 751	476	101	0,4	0,9	11 859	663	8 111	453	390	402
Kamenz	17 431	350	55	0,5	1,1	10 334	586	8 780	498	375	290
Eilenburg	17 072	271	61	-	-	5 929	346	15 851	924	400	67
Wurzen	16 992	305	95	0,3	0,4	9 760	569	12 042	702	400	301
Löbau	16 980	359	42	0,6	2,4	6 806	398	17 927	1 048	400	136
Meerane	16 517	280	92	1,8	3,3	11 894	714	30 515	1 831	340	394
Heidenau	16 405	250	71	0,8	1,7	10 474	638	9 384	572	400	370
Frankenberg	16 054	236	87	0,9	1,7	6 304	391	2 413	150	375	116
Hohenstein-E.	15 980	280	95	1,0	2,6	7 834	488	9 824	612	380	197
Mittweida	15 907	427	66	1,3	2,8	9 309	582	1 783	112	390	298
Schneeberg	15 770	177	36	1,3	3,5	5 709	359	13 998	879	405	129
Oschatz	15 662	369	78	0,4	0,7	8 920	567	16 380	1 041	375	243
Großenhain	15 391	336	67	0,2	0,4	8 083	519	14 039	902	380	233
Markranstädt	15 153	326	90	0,5	1,0	10 734	707	8 577	565	380	333
Taucha	14 364	244	16	0,6	1,3	8 568	593	10 653	737	395	224
Neustadt/Sa.	14 203	252	70	0,6	1,6	5 488	382	7 247	505	400	123
Wilsdruff	13 710	398	48	4,2	6,1	9 552	698	19 260	1 407	380	348
Marienberg	13 591	384	125	0,8	1,8	4 801	350	9 889	720	390	92
Lichtenstein	13 017	288	72	0,3	0,7	5 509	419	13 555	1 032	390	170
Bischofsw.	12 395	346	53	0,5	0,9	5 132	413	3 940	317	410	141
Mülsen	12 305	130	45	0,3	0,6	4 788	387	7 147	577	375	116
Oelsnitz/Erz.	12 239	230	83	-	-	4 027	326	5 902	478	390	109
Stollberg/Erz.	12 062	423	143	0,3	0,6	7 655	630	16 054	1 321	375	344

Quelle: Statistisches Landesamt Sachsen